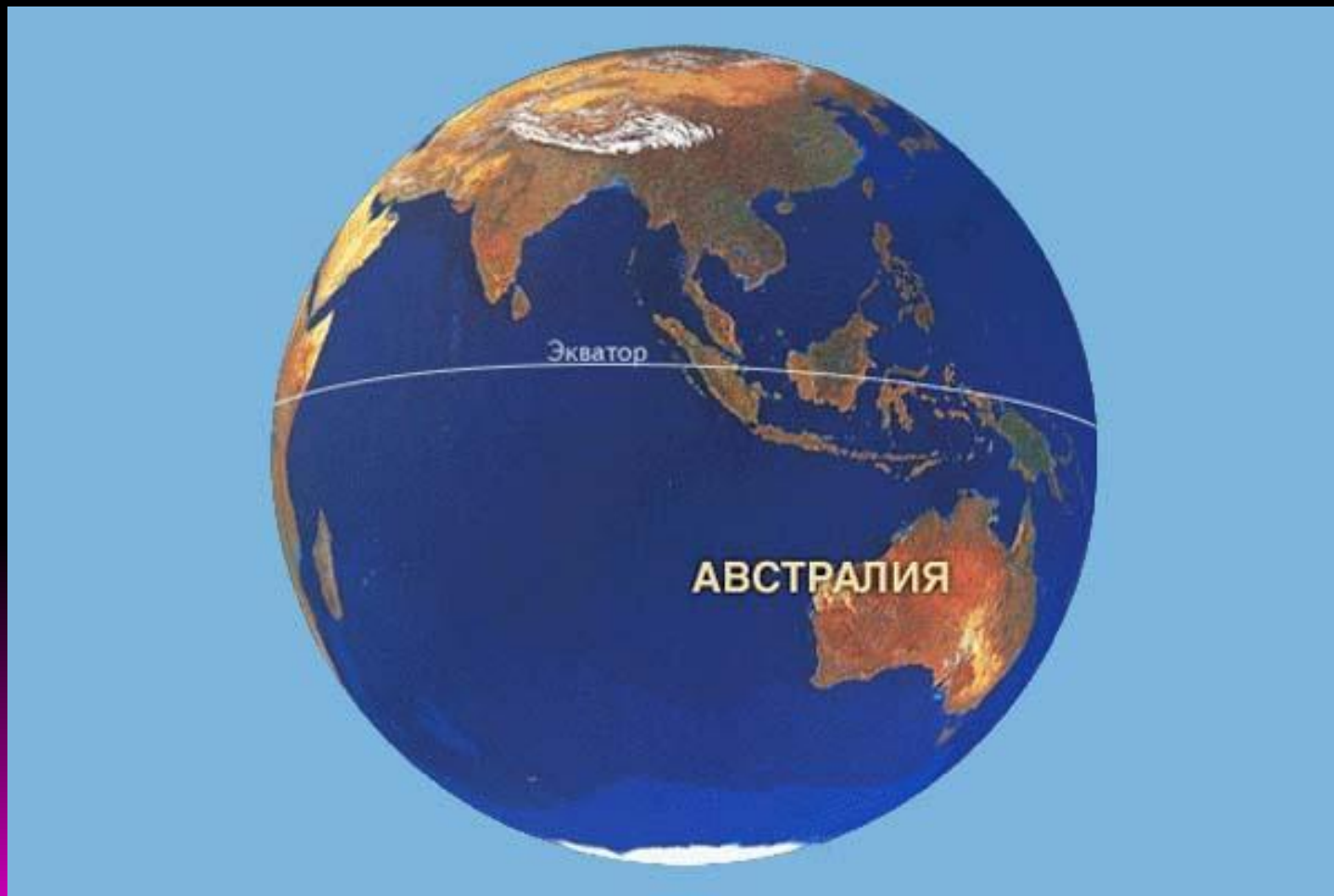


# ГЕОГРАФИЧЕСКОЕ ПОЛОЖЕНИЕ. ИСТОРИЯ ОТКРЫТИЯ. РЕЛЬЕФ И ПОЛЕЗНЫЕ ИСКОПАЕМЫЕ АВСТРАЛИИ

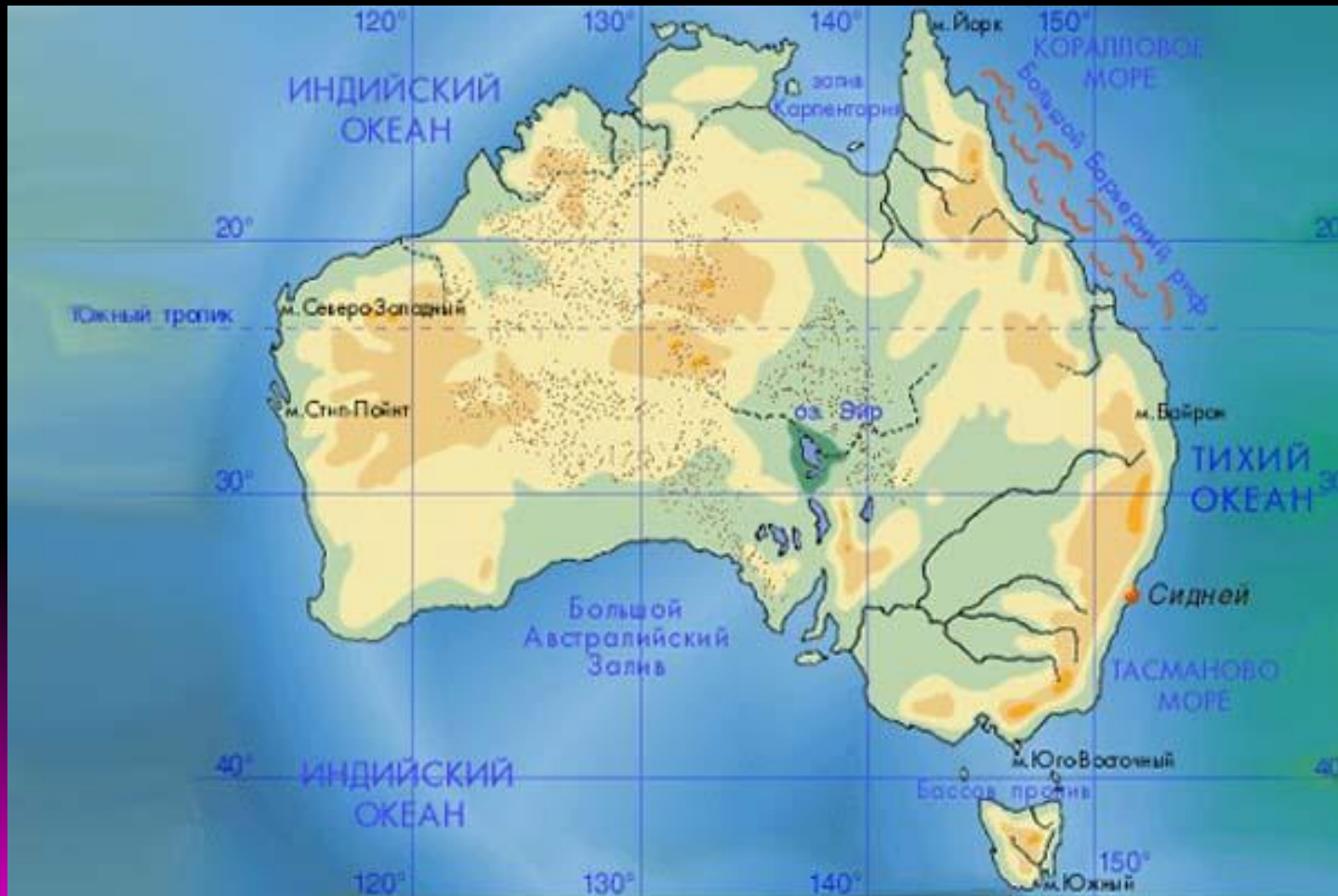
Учитель географии  
высшей квалификационной  
категории МБОУ «СОШ № 3»  
г. Сафоново Смоленской области  
**Пастухова Надежда Егоровна**

# *Австралия на глобусе*





# Географическое положение

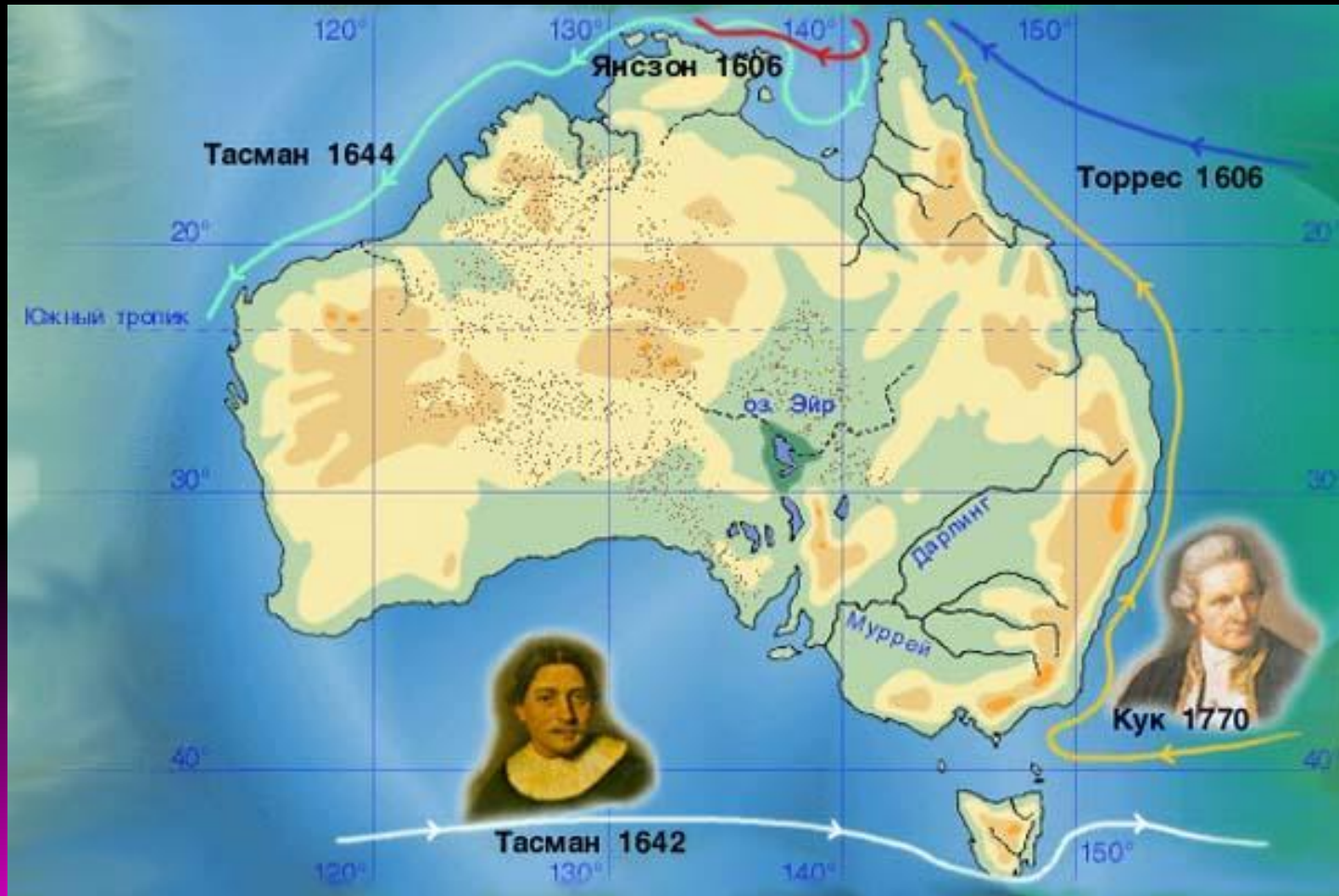




# *Коралловые о-ва, морская звезда*



# Открытие Австралии





# Рельеф Австралии




# *Большой Водораздельный хребет*





# *«Австралийские Альпы»*



«Национальный парк  
«Голубые горы»)





# *Водопад в «Голубых горах»*





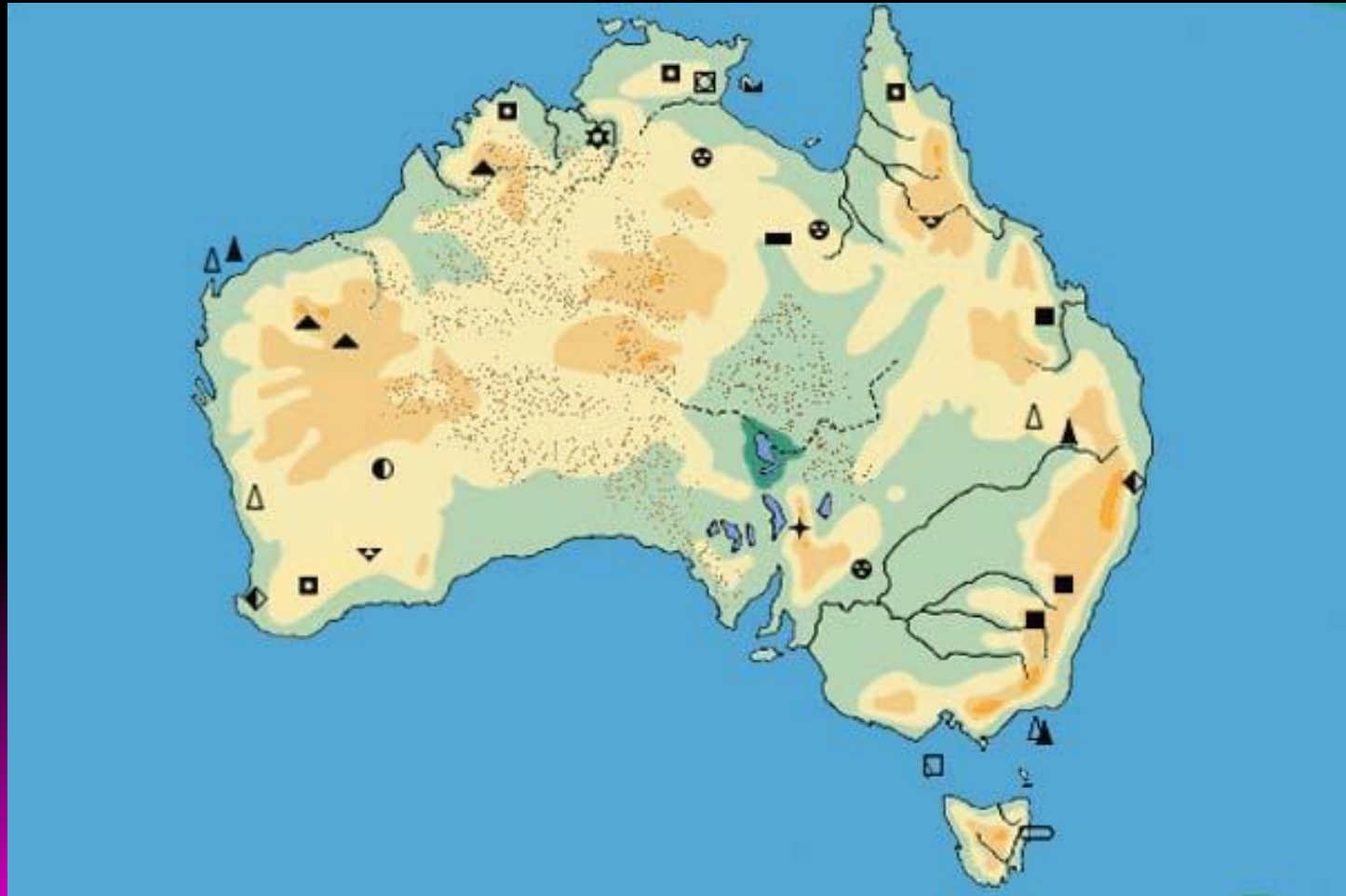
# Камень Улуру



# « Национальный парк Улуру – Катаюта »



# *Полезные ископаемые*





# Домашнее задание:

- Параграф 35. Выучить номенклатуру, подготовиться к географическому диктанту по контурной карте. Нанести все изученные объекты на контурную карту



Благодарю  
за внимание!