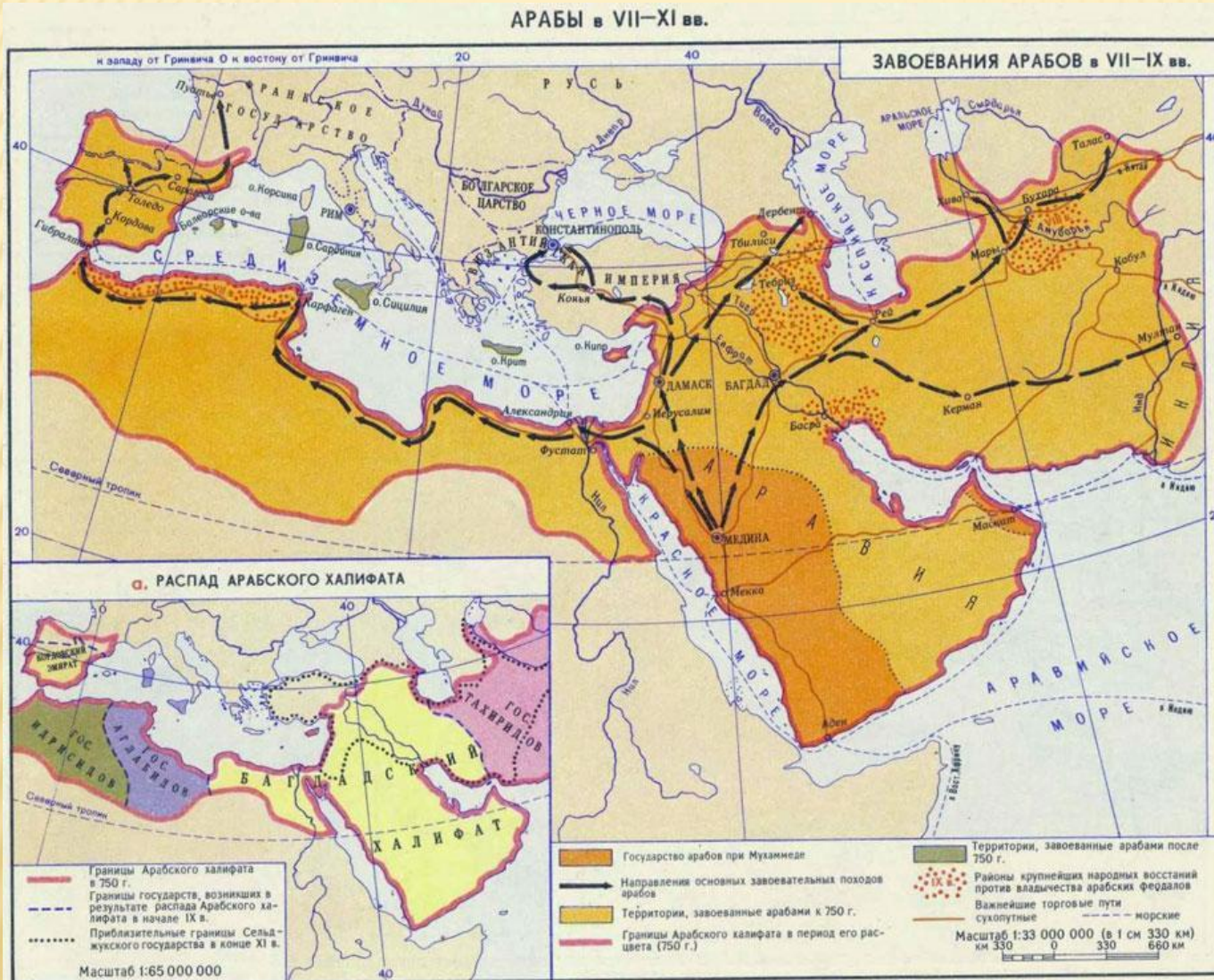


# География в эпоху



Выполнила учитель географии Карташева С.Н.

# Азия




1) В 7 веке  
возникло  
государство  
Арабский  
халифат

## 2) ИБН БАТТУТА АБУ АБДАЛЛАХ МУХАММЕД

Арабский путешественник и географ. Им составлено 69 карт, хотя и очень несовершенных, но имеющих огромное значение для суждения о географических понятиях того времени

Первое путешествие длилось 24 года (1325—1349). Описал путешествия по Египту, Аравии, Месопотамии, Сирии, Малой Азии, Ирану, Крыму, южным районам Руси, Средней Азии, Индии, Китаю, Испании, Западному и Центральному Судану.

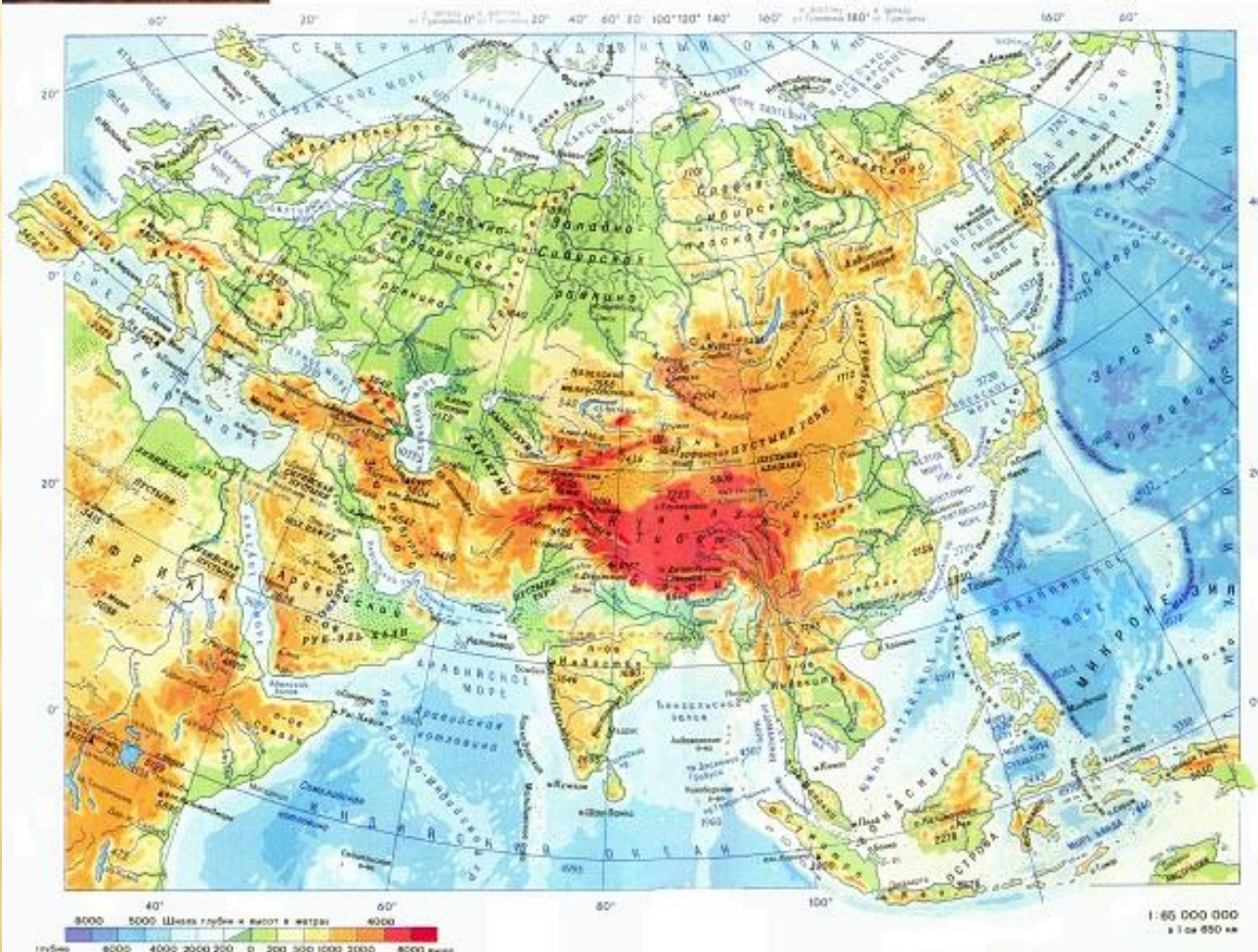
Ибн Баттута родился 24 февраля 1304 года. Он провел свои юные годы на африканском берегу Гибралтарского пролива в



# Исследование Азии

Сухопутные исследования  
Буддийские монахи исследовали  
Центральную Азию, Тибет и  
Гималаи

Морские исследования  
Заселение Больших и Малых Зондских  
островов, островов Суматра, Ява



### 3) Афанасий Никитин



Русский путешественник, писатель, тверской купец, автор знаменитых путевых записей, известных под названием «Хождение за три моря». Совершил путешествие по Персии, Индии и Турции; составил описание этого путешествия в книге