



**Современные
геополитические
проблемы
и региональные
конфликты**

Процесс формирования политической карты мира насчитывает несколько тысячелетий. Выделяют **четыре** периода формирования политической карты мира: **древний**, **сред**



Древний период связан с возникновением, расцветом и упадком первых государственных образований, таких как **Древний Египет, Древняя Греция, Римская империя.** Это время до V в. н. э.



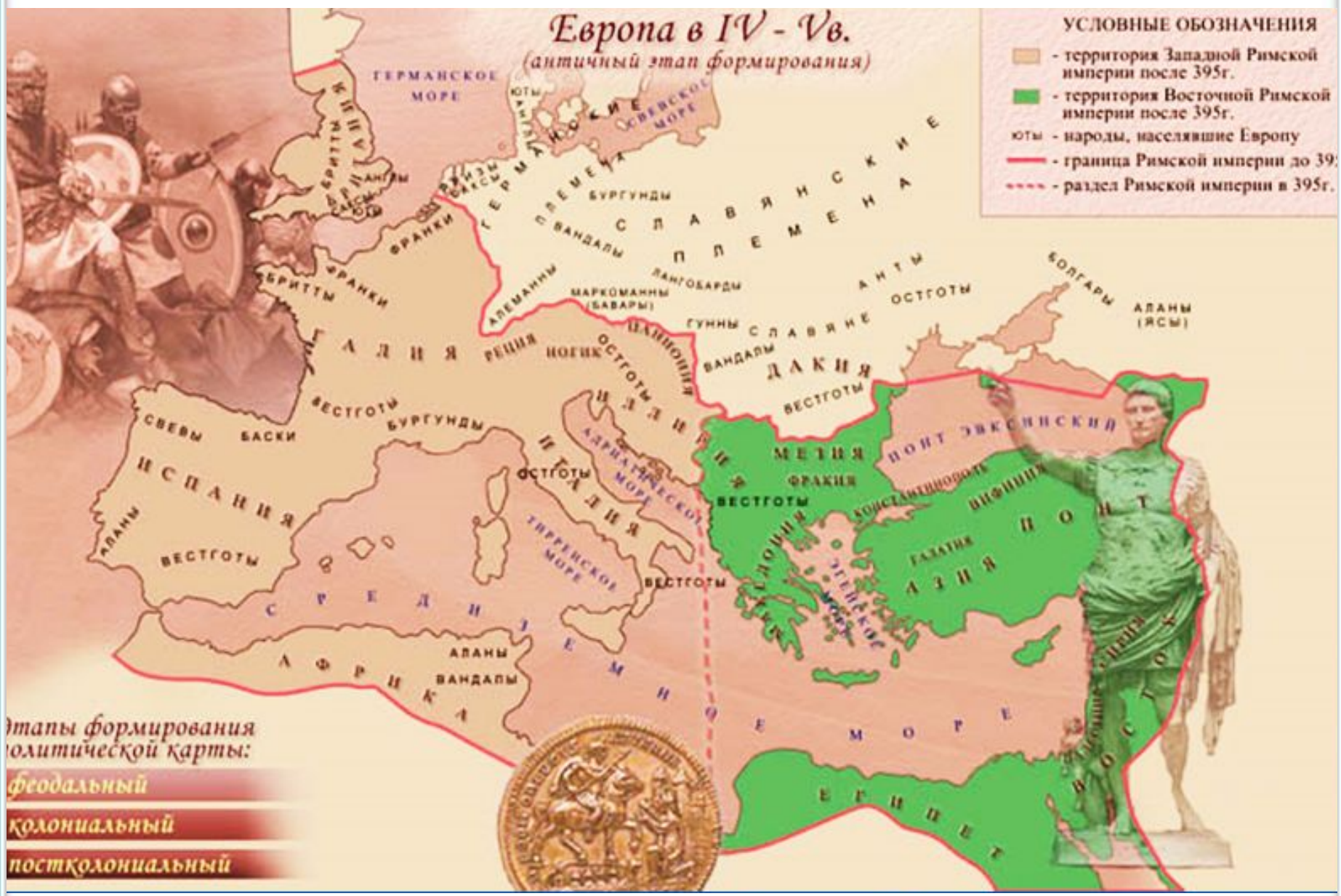
Греческая республика и Римская империя сыграли важную роль в развитии современной Европы. Эти древние государства послужили примером для формирования государственных систем в



Европа в IV - V вв. (античный этап формирования)

УСЛОВНЫЕ ОБОЗНАЧЕНИЯ

- территория Западной Римской империи после 395г.
- территория Восточной Римской империи после 395г.
- юты - народы, населявшие Европу
- граница Римской империи до 39г.
- раздел Римской империи в 395г.



этапы формирования политической карты:

- феодалный
- колониальный
- постколониальный



Средневековый период формирования политической карты мира охватывал V–XVII вв. — эпоху формирования и расцвета феодальных государств. В это время возникли крупные феодальные государства-монархии в **Индии**, **Китае**, могучая **Османская империя**.



В Европе с раннего Средневековья существовали **Киевская Русь, Византия, Священная Римская империя, Англия** и др. В конце средневекового этапа началась эпоха Великих географических открытий. Крупнейшими колониальными империями были



Новый период создания политической карты мира продолжался с середины XVII в. до Первой мировой войны в начале XX в. Во время расцвета эпохи Великих географических открытий началась европейская



Колониальные завоевания Испании и Португалии ещё во времена Средневековья были перераспределены между молодыми капиталистическими странами — **Нидерландами,**



В этот период возникают новые суверенные государства. В XVIII в. обрели независимость **США**, в начале XIX в. освободились испанские и португальские колонии Латинской Америки. Возникло 18 новых независимых государств-республик.



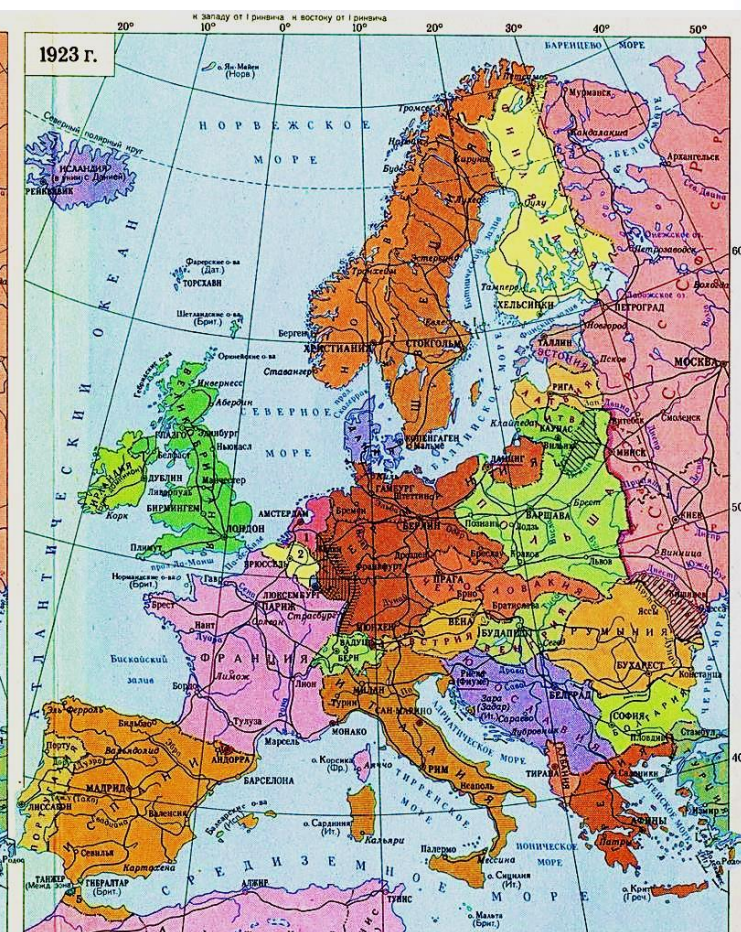
К началу XX в. колониальный раздел мира оказался полностью завершённым. Возможен был лишь его насильственный передел. Это и явилось основной причиной Первой мировой войны.




Новейший период формирования политической карты мира начался после завершения Первой мировой войны и продолжается по настоящее время. Этот период включает четыре этапа.



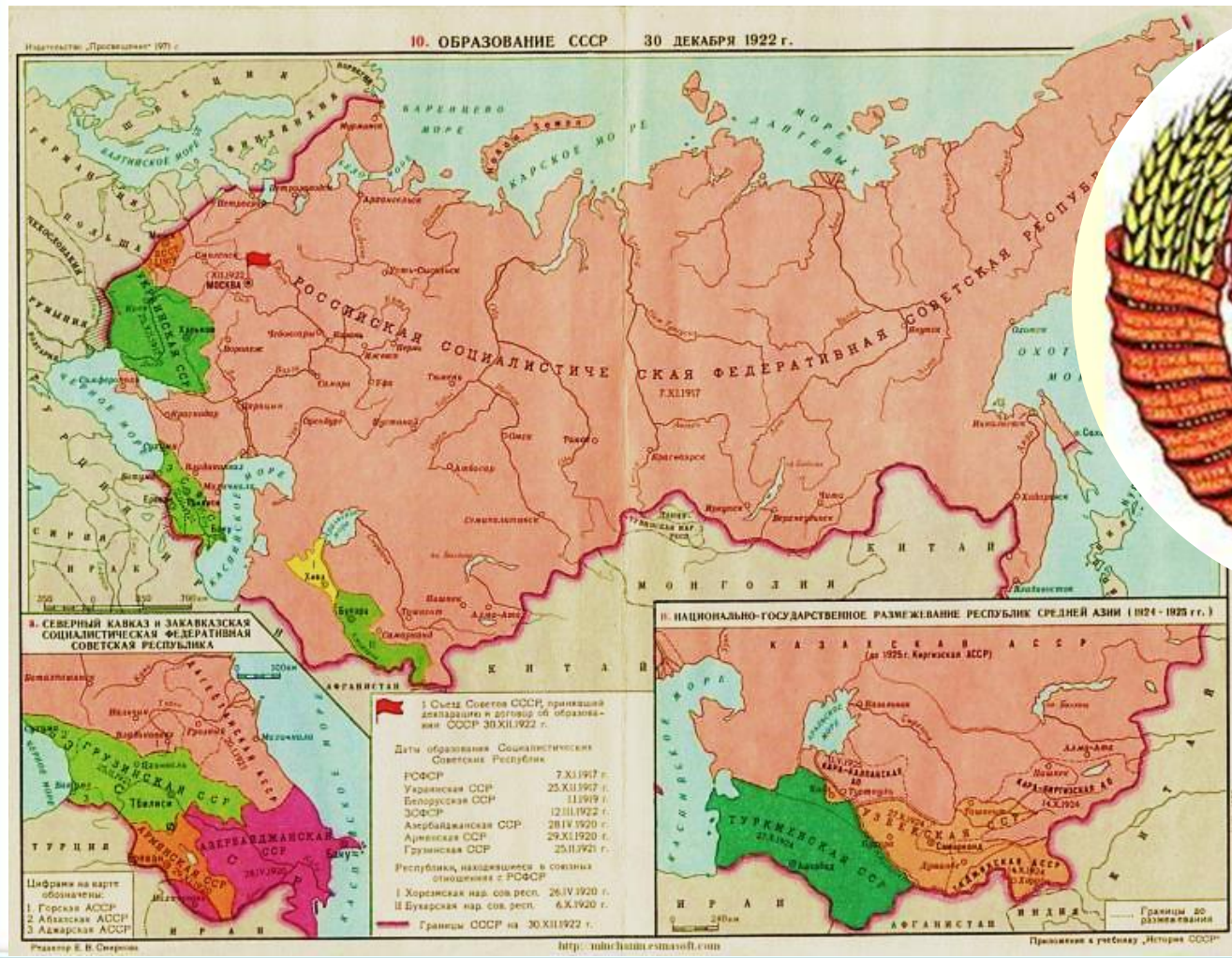
Первый этап охватывает первую четверть XX в. и отражает изменения на политической карте, связанные с Первой мировой войной. Особенно существенные изменения произошли за это время в Европе. Они были связаны с территориальными потерями стран, потерпевц



Значительно изменились границы Германии. Перестала существовать союзница Германии в войне — Австро-Венгерская империя. **Австрия** и **Венгрия** стали самостоятельными государствами. В состав восстановленной **Польши** вошла территория Западной Беларуси и территории




Первый этап новейшего периода привёл к образованию в 1922 году **СССР**.
 В Азиатском регионе распалась Османская империя, ядром которой была **Турция**.




После Второй мировой войны на политической карте мира произошли существенные количественные и качественные изменения, связанные с событиями, предшествующими ей, а также с последствиями войны.



Значительно уменьшилась территория Германии. Калининградская область (бывшая Восточная Пруссия) отошла к СССР. В пределах Германии были созданы три политических образования: **ФРГ**, **ГДР** и **Западный**



Существенные изменения претерпела территория **СССР**. В её состав, кроме **Восточной Пруссии**, вошли **Западная Беларусь** и **Западная Украина**, **Латвия**, **Литва** и **Эстония**, **Бессарабия** и **Северная Буковина**, 10 % территории **Финляндии**, **Южный Сахалин** и **Курильские острова**. Позднее Чехословакия передала Советскому



Важным качественным изменением явилось образование мировой системы социализма. Возникли две антагонистические системы, два враждебных политических лагеря с самостоятельными рынками и обособленными типами культуры и идеологии.



Второе качественное изменение связано с обретением независимости ряда стран, бывших колониальных владений. В 1943 г. независимость получили **Сирия** и **Ливан**. В 1945 г. вместо Нидерландской Индии было провозглашено государство **Индонезия**. В 1947 г. обрела независимость крупнейшая британская колония **Индия**.




По религиозному признаку она была разделена на две части — индуистскую (Индия) и мусульманскую (**Пакистан**). В 1948 г. по решению ООН британская подмандатная территория Палестина была разделена на арабскую и еврейскую части. На еврейской части было образовано государство **Израиль**, а арабская стала называться территорией арабского государства



Третий этап формирования политической карты мира приходится на 1960–1980-е годы и связан с окончательным распадом колониальной системы. На месте бывших колоний образовалось более 70 новых государств в Азии, Африке, Латинской Америке и Океании. Вошёл в историю как **«год Африки»** 1960 г., когда независимость получили 17 африканских стран. В 1959 г. победила народно-демократическая р



Четвёртый этап связан с преобразованиями в Восточной Европе и Азии в конце 1980-х — начале 1990-х годов. Исчезла мировая система социализма и соответствующие ей структуры: мировая социалистическая система хозяйства, Совет экономической взаимопомощи (СЭВ), Варшавский



Изменения на политической карте мира происходят в результате объединения и распада отдельных стран. В 1990 г. произошло воссоединение немецкой нации в единое государство — **ФРГ**. В результате распада СССР образовалось 15 суверенных государств. Два государства в 1993 г. — **Чехия** и **Словакия** —



ывшей Ч



Несколько суверенных государств появилось в результате распада Югославии в 1991–1992 годы. Первоначально было создано пять новых государств — **Словения, Хорватия, Босния и Герцеговина, Македония** и Союзная Республика Югославия (СРЮ) в составе **Сербии и Черногории**. С 2006 г. Черногория и Сербия стали отдельными полноправными

1989



2008



Что касается других регионов мира, то в 1990 г. произошло объединение **Йемена** и получила независимость **Намибия**. Из состава Эфиопии в 1991 г. вышла и стала суверенным государством **Эритрея**. В состав Китая на правах особых административных районов вошли владения Великобритании



С политической карты исчезла подопечная территория ООН (переданные под опеку США Марианские, Маршалловы и Каролинские острова). На их месте образовались суверенные государства — Республика Палау, Республика Маршалловы острова и Федеративные Штаты Микронезии.



В 2003 г. суверенным стал **Тимор**, который на протяжении 400 лет был колонией Португалии. В 2011 г. произошло разделение Судана на два государства — появилась новая суверенная республика **Южный Судан**.



В мире насчитывается **196 независимых государств**. Стран в мире больше чем государств, так как понятие «страна» шире и больше, чем понятие «государство». Сейчас на карте насчитывается **262 страны**.



Многие страны не хотят признавать другие государства «независимыми». Называют такие страны «**непризнанными**», сейчас их **12**.

В мире также есть множество территорий с неопределённым статусом. Есть ещё **62 зависимых территорий**.

Но несмотря на все эти нюансы, это всё страны.



Современная политическая карта мира



В настоящее время в связи с ослаблением роли России и претензии США на то, чтобы стать единственной супердержавой современного мира, число конфликтов в различных регионах существенно увеличилось..



В условиях глобализации конфликты создают серьёзную угрозу мировому сообществу в связи с возможностью их расширения, опасностью экологических и военных катастроф, высокой вероятностью массовых миграций населения, способных дестабилизировать ситуацию в сопредельных государствах.



Сегодня в мире от **10 до 200 млн** беженцев! По данным Управления Верховного комиссара ООН по делам беженцев и Международной организации по миграции, в 2015 г. преследования, конфликты и нищета вынудили беспрецедентное число людей — **1 млн** — искать убежище



Самые масштабные конфликты последних десятилетий, влияние которых выходит далеко за пределы их проявлений, — это конфликты, возникшие на **религиозной основе** и связанные с **сепаратизмом** (борьба за самоопределение) и **терроризмом**.



Наиболее значимые из них следующие:

- ❑ конфликты, вызванные мусульманскими религиозно-политическими движениями, использующими религиозные нормы для создания



□ межконфессиональные конфликты в Африке. **Война в Судане**, унёсшая жизни **2 млн чел.** и вынудившая **600 тыс.** стать беженцами, была вызвана противостоянием между властью, выражавшей интересы мусульманской части населения (70 %), и оппозицией, ориентированной на язычников (25 %) и



□ Религиозный и этнический конфликт между христианами, мусульманами и язычниками в самой крупной стране африканского континента — **Нигерии**;



□ война на Ближнем Востоке, в которой главный объект спора (**Иерусалим**) является очень значимым не только для непосредственных участников конфликта — мусульман и иудеев, но и для христиан;



□ конфликт между индуистами и исламистами, возникший со времени раздела в 1947 г. **Индии** на Индийский союз и **Пакистан** и таящий угрозу столкновения двух ядерных держав;



- ❑ противостояние сербов и хорватов по религиозному признаку, сыгравшее трагическую роль в судьбе **Югославии**;
- ❑ взаимное истребление на этно-религиозной почве сербов и албанцев, проживающих в **Косово**;



□ борьба за религиозную и политическую автономию **Тибета**, начавшаяся с присоединения к Китаю в 1951 г. этой территории, бывшей тогда независимой, и приведшая к гибели 1,5 млн чел.




Военные потери в **Корейской войне 1950-1953 годов** достигают **1 825 213** человек, включая примерно **600-700 тысяч** погибшими. До **двух миллионов мирных корейцев** - по миллиону для Севера и для Юга - так же оказались среди жертв войны.



За 1965-1975 годы США потратили на войну во Вьетнаме **111 млрд. долларов**. Потери США в этой войне составили больше **360 тысяч убитыми, ранеными, пропавшими без вести**. За время боевых действий были убиты более **1 млн** солдат Вьетконга, воевавших против американцев и армии Южного Вьетнама. В ходе войны также были убиты около **2,5 млн. мирных жителей** в Северном и Южном Вьетнаме,



Важным фактором нестабильности для современного мира стал религиозный (исламский) фундаментализм. Исламские фундаменталисты ставят своей целью силой закрепить веру в священные догмы этой религии, привести нормы общественной и личной жизни в соответствие с заповедями ислама.



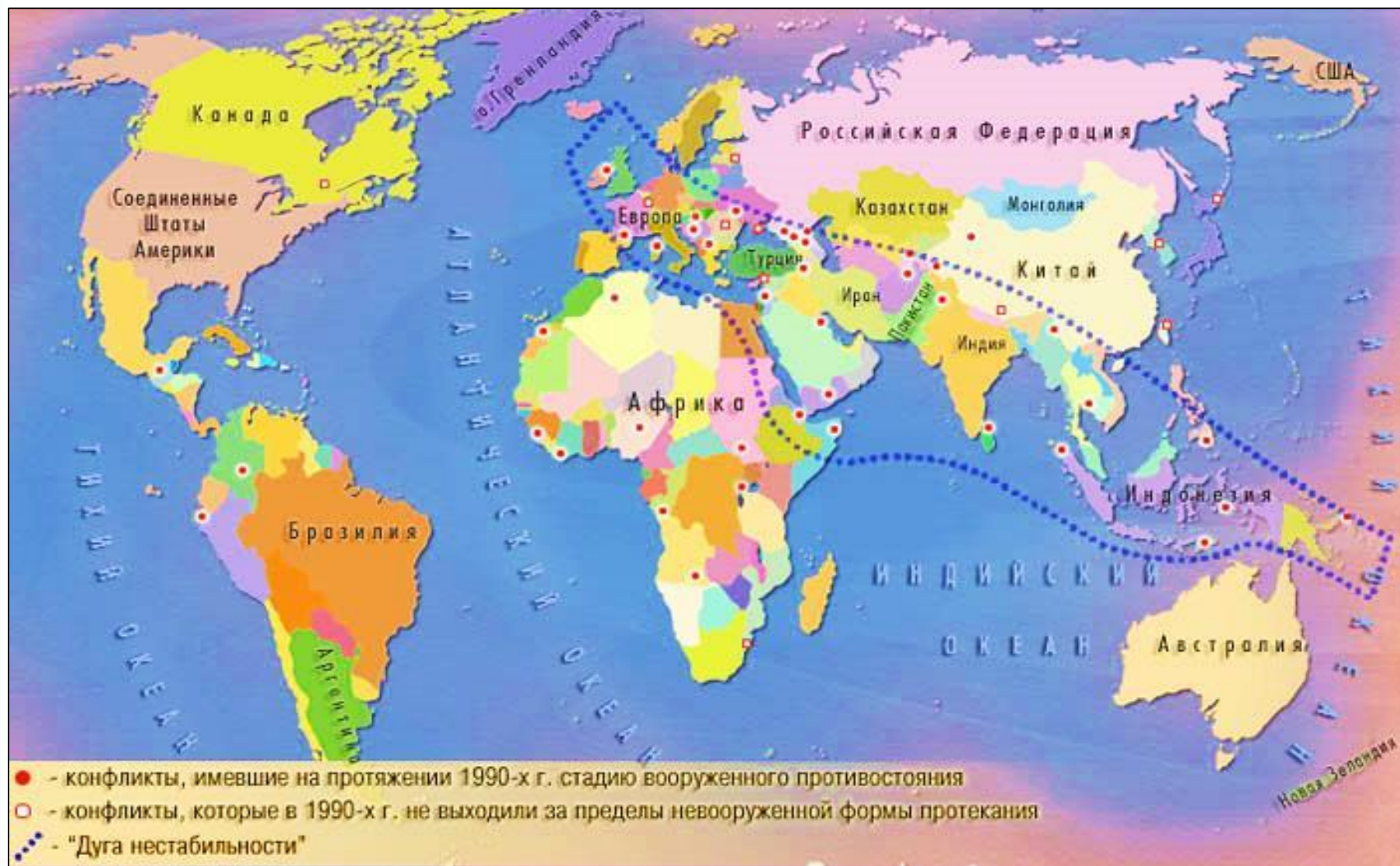
Проблема терроризма усугубляется тем, что террористические акты проводятся за тысячи километров от мест этнических и религиозных конфликтов. Террористические акты 11 сентября 2001 г в Нью-Йорке, события в Москве в октябре 2002 г и Бислане в сентябре 2004 г свидетельствуют, что современный мир стал слишком мал, и ни один человек, где бы он ни жил, не может чувствовать себя



Уже известны случаи использования террористами нервно-паралитического газа, как это имело место в 1995 г. в Токио во время террористического акта секты



Карта конфликтов в современном мире



Разрешение множества региональных конфликтов возможно в результате взаимодействия ведущих мировых держав и мирового сообщества в целом. Масштабы будущих перемен на политической карте мира должны определяться этнокультурными процессами в многонациональных странах, характером экономических, политических и

к!



СПАСИБО ЗА УРОК!

