

**«Экономический потенциал  
единой таможенной  
территории Таможенного  
союза ЕАЭС»**

**Лектор: к.э.н., доцент**

**Коновалова Татьяна Александровна**

Тема 1:

Национальное богатство  
и экономический  
потенциал РФ

# Вопросы:

- 1.1. Национальное богатство**
- 1.2. Статистика национального богатства**
- 1.3. Состав национального хозяйства согласно системе национальных счетов.**
- 1.4. Сравнительное положение РФ в мировой экономике.**
- 1.5. Использование национального богатства в России.**

# 1.1. Национальное богатство

## Общее определение НБ

Национальное богатство  
- макроэкономический показате  
ль, представляющий в денежном  
выражении  
совокупность активов,  
созданных и  
накопленных обществом.

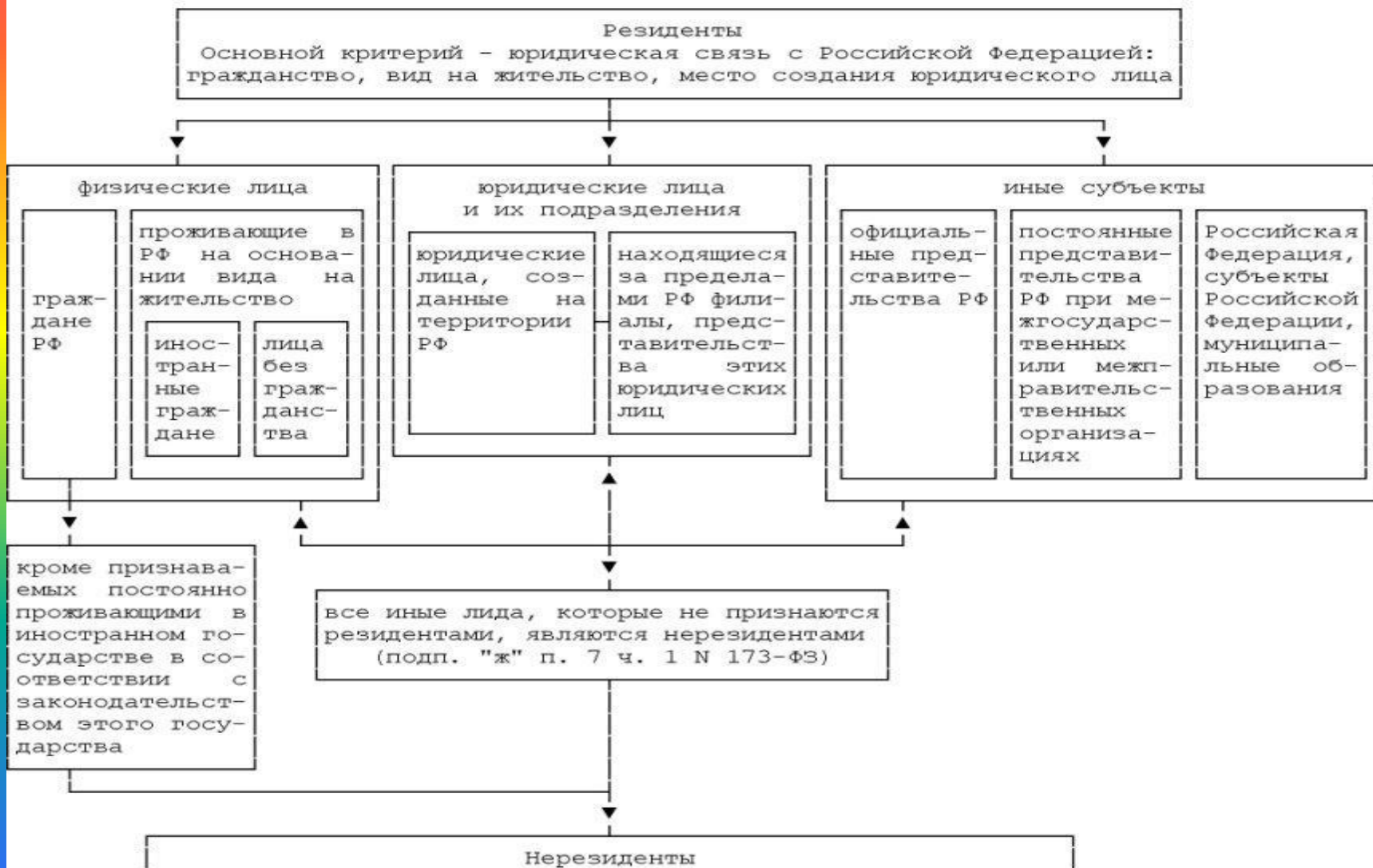
- **Экономические активы** — это экономические объекты, на которые экономическими единицами (институциональные единицы) осуществляются права собственности, и от владения которыми или использования которых в течение некоторого периода времени его владельцами извлекается экономическая выгода.

# Расширенное определение НБ

- **Национальное богатство — это совокупная стоимость всех экономических активов (нефинансовых и финансовых) в рыночных ценах, находящихся на ту или иную дату в собственности резидентов данной страны, за вычетом их финансовых обязательств как резидентам, так и не резидентам.**

# Резиденты государства

Понятия "резиденты" и "нерезиденты" по валютному законодательству РФ



## 1.2. Статистика НБ

- **НБ характеризуется системой статистических показателей.**
- **Подсистемы стат. показателей:**
  - Структура и состав НБ;
  - Объем НБ в целом и его компонентов;
  - Расширенное и простое воспроизводства НБ и его компонентов;
  - Состояние отдельных компонентов НБ;
  - Эффективность использования НБ;
  - Размещение НБ;
  - Использование НБ;
  - Динамика НБ;
  - Охрана природных ресурсов и их восполнение.



## 1.3. Состав национального хозяйства согласно СНС

- **финансовые активы;**
- **нефинансовые активы.**

# Состав национального хозяйства согласно СНС



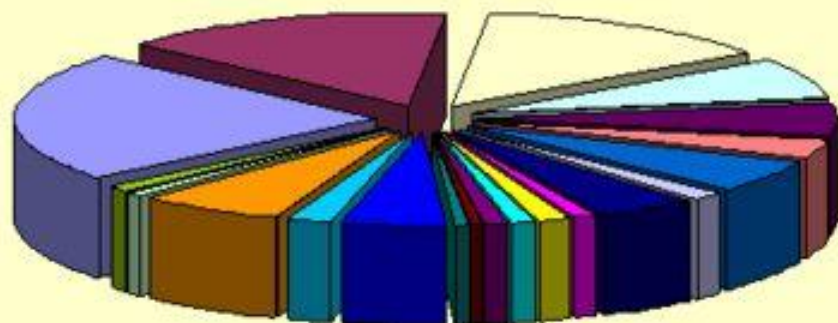


# Структура национального богатства



# Структура национального богатства недр России (без учета углеводородного сырья)

Минерально-сырьевой потенциал богатства недр  
130 500 млрд. руб.



Востребованное национальное богатство недр  
71 440 млрд. руб.



## Полезные ископаемые

- Уголь каменный
- Железные руды
- Никель
- Медь
- Уголь бурый
- МПГ
- Подземные воды
- Соли калийные
- Золото
- Соль поваренная
- Алмазы
- Кобальт
- Ванадий
- Серебро
- Уголь антрацит
- Цирконий
- Цинк
- Титан
- Свинец
- Прочие

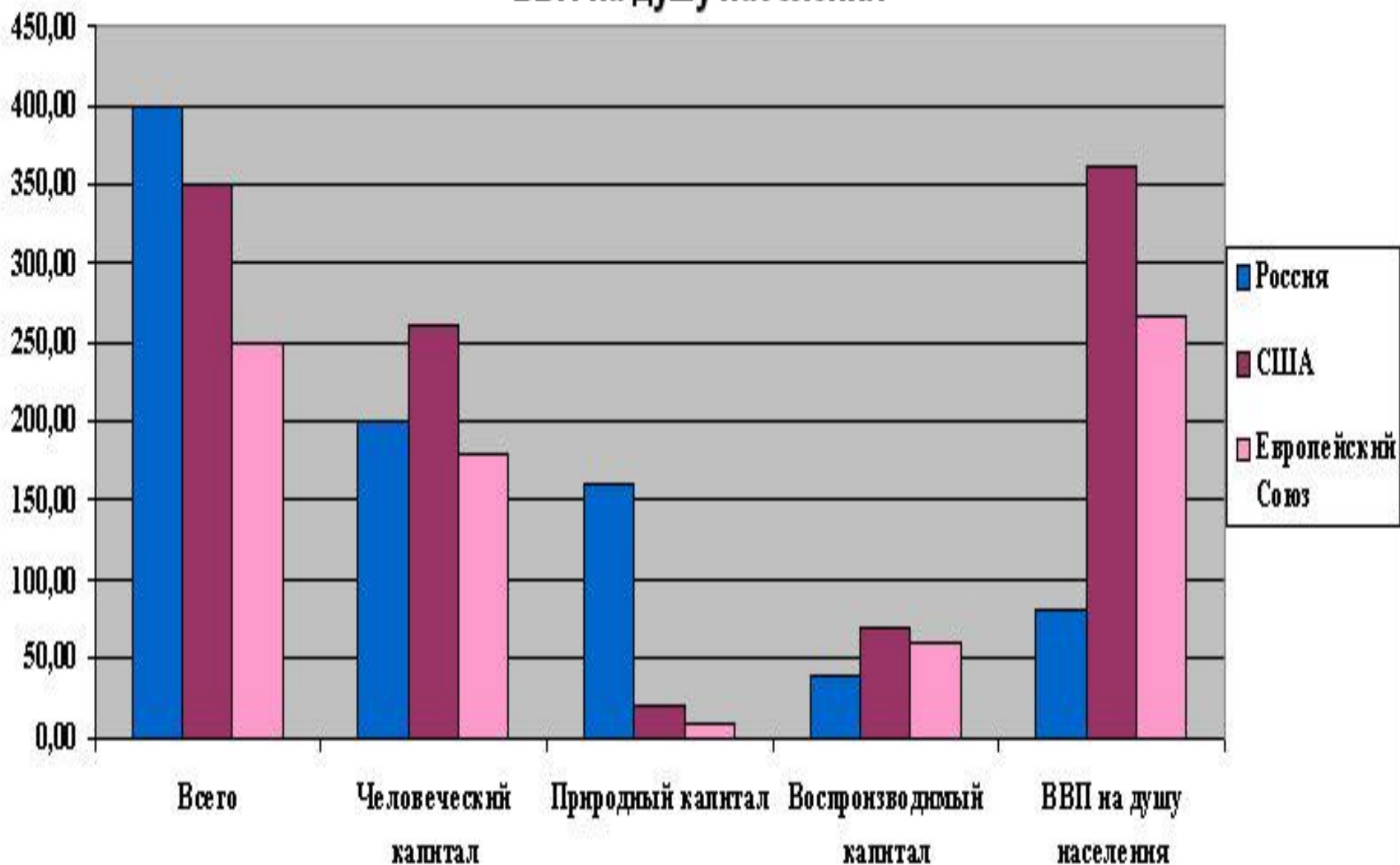


## Национальное богатство стран мира

Регион	Национальное богатство трлн.долл.	НБ (тыс.долл./чел.)			
		Природный	Физический	Неосязаемый (в т.ч. чел. Капитал)	Общий капитал
Мир в целом	550	15	15	60	90
ОЭСР	275	10	70	280	360
ОПЕК	95	70	30	90	190
Россия	60	100	40	200	340
Отношение ОЭСР/РФ	4,5	0,1	1,75	1,4	1,06

Источник: Всемирный Банк

## Национальное богатство (тыс.долл.США) и ВВП на душу населения





Факторы роста национального богатства

Внутренние

Рост массы труда, занятого в сфере материального производства

Увеличение производительности труда

Экономия материальных ресурсов

Внешние

Управление

Глобализация

Участие в международном разделении труда

# Возможные пути увеличения национального богатства страны.

Существуют три основных способа, с помощью которых страна может увеличить свое национальное богатство:

1. постоянное накопление капитала;
2. военные захваты и территориальные приращения;
3. использование новой технологии (информации), переводящей «нересурсы» в ресурсы.

Нет ни одного способа производительного приложения труда, который в то же самое время не был бы приложением информации. Но только в постиндустриальном обществе национальные информационные ресурсы будут представлять его основную экономическую ценность, его самый большой потенциальный источник богатства.



# ОЦЕНКА НАЦИОНАЛЬНОГО БОГАТСТВА РОССИИ И НЕКОТОРЫХ РЕГИОНОВ МИРА

(в расчете на душу населения, тыс. долл.)

<i>Страна, регион</i>	Всего	Человечес- кий капитал	Воспроизво- димый капитал	Природный капитал
<b>Россия</b>	<b>400</b>	<b>200</b>	<b>50</b>	<b>150</b>
<b>Сев. Америка</b>	<b>325</b>	<b>250</b>	<b>60</b>	<b>15</b>
<b>Зап. Европа</b>	<b>240</b>	<b>177</b>	<b>55</b>	<b>8</b>
<b>Ближ. Восток</b>	<b>150</b>	<b>65</b>	<b>27</b>	<b>58</b>
<b>Юж. Америка</b>	<b>100</b>	<b>70</b>	<b>21</b>	<b>9</b>

## **Научные подходы к определению понятия «экономический потенциал страны»**

- **1. ЭП страны как совокупность ресурсов;**
- **2. ЭП страны как способность экономики;**
- **3. ЭП страны как совокупность максимальных возможностей.**

# Понятие экономического потенциала

- **ЭКОНОМИЧЕСКИЙ ПОТЕНЦИАЛ** — совокупность всех имеющихся ресурсов страны, а также совокупная способность и максимальные возможности экономики, ее отраслей, предприятий, хозяйств осуществлять производственно-экономическую деятельность, выпускать продукцию, товары, услуги, удовлетворять запросы населения, общественные потребности, обеспечивать развитие производства и потребления.

# Составляющие экономического потенциала

- - природно-ресурсный потенциал;
- - материально-производственный потенциал;
- - научно-технический потенциал;
- - внешнеэкономический потенциал;
- - инновационный потенциал;
- - финансовый потенциал;
- - человеческий потенциал.

# **Эффективность использования экономического потенциала**

- **Два аспекта:**
- **целевой (удовлетворение потребностей);**
- **ресурсный (использование ограниченных ресурсов).**

# Экономическое пространство и территория

- **Экономическое пространство** – это насыщенная территория, вмещающая множество объектов и связей между ними: населенные пункты, промышленные предприятия, хозяйственно освоенные и рекреационные площади, транспортные и инженерные сети и т. д.

- **Территория – это некоторое пространство, район, регион, принадлежность которого к конкретному уровню природного или экономического районирования не оговорена и характеризуется политико-административным, экономическим и природно-географическим единством.**

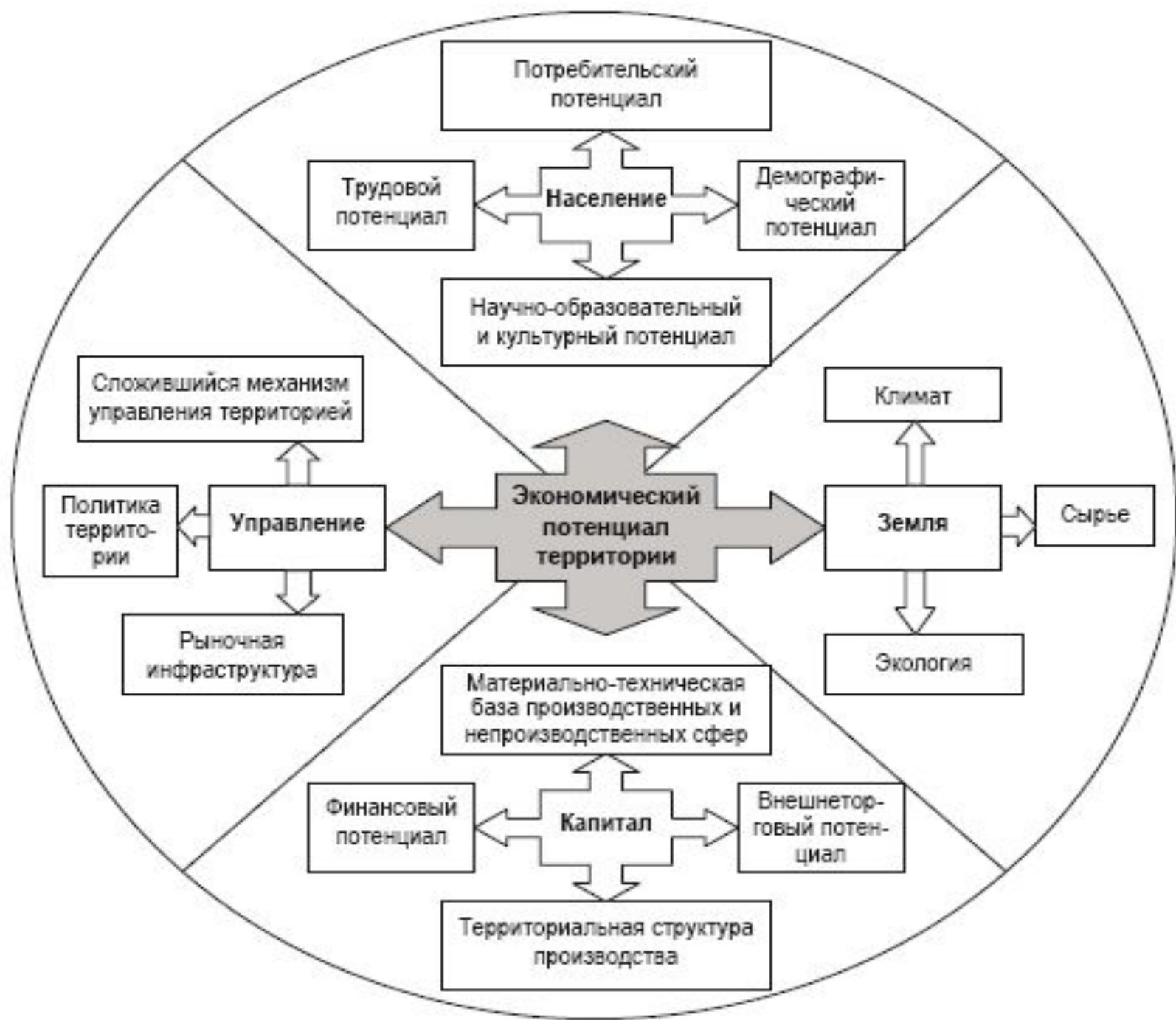
# Размещение производительных сил

- динамическое состояние, характеризующее распределение производительных сил по территории в соответствии с природными, социальными и экономическими условиями отдельных районов и определяемое особенностями территориального разделения труда, присущими данной социально-экономической системе, или географическое распространение процесса создания и потребления материальных благ.



# Разделение труда

- предполагает специализацию экономических субъектов и обмен между ними.
- Международное разделение труда.
- Межотраслевое разделение труда
- Межрегиональное разделение труда



# Таможенная территория ЕАЭС

- Таможенную территорию Союза составляют территории государств-членов, а также находящиеся за пределами территорий государств-членов искусственные острова, сооружения, установки и иные объекты, в отношении которых государства-члены обладают исключительной юрисдикцией.

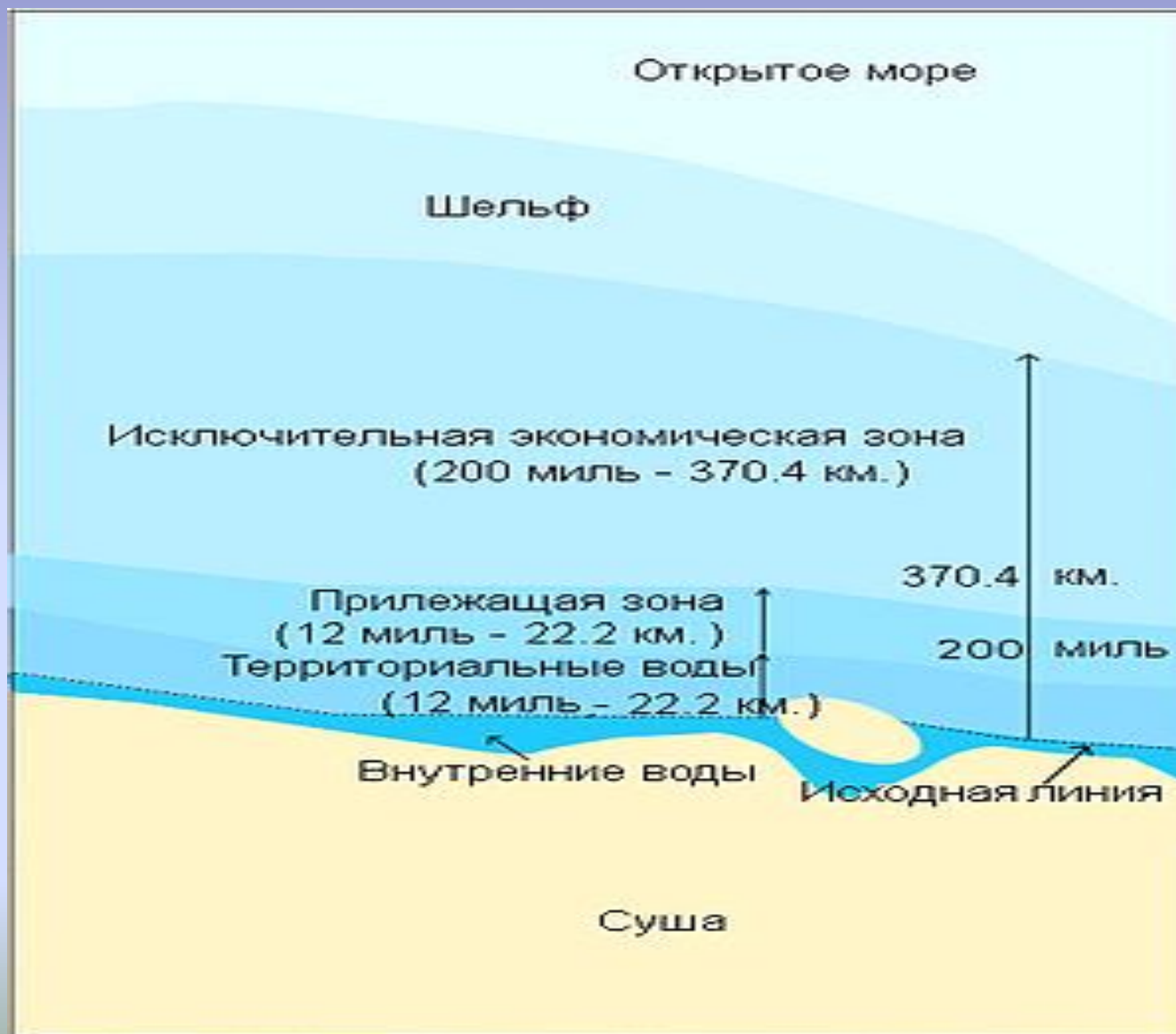
# Таможенная граница ЕАЭС

- **Таможенной границей Союза являются пределы таможенной территории Союза, а также в соответствии с международными договорами в рамках Союза – пределы отдельных территорий, находящиеся на территориях государств-членов.**

# Государственная территория РФ

- Государственная территория РФ — 17,1 млн. км<sup>2</sup>, самое крупное по территории государство мира.
- **Различают сухопутную, водную и воздушную территории государства.**

# Морские зоны в соответствии с конвенцией ООН по морскому праву



# Государственная граница Российской Федерации

