



# СЕВЕРО-ЗАПАД. КАЛИНИНГРАД

Ергалиева Асия

**Северо-Западный федеральный округ (СЗФО)** — федеральный округ Российской Федерации на севере и северо-западе её европейской части. В состав округа входят 11 субъектов РФ, с населением 13 981 992 человек (9,53 % от населения России по состоянию на 1 января 2020 года) и площадью 1 686 972 км<sup>2</sup> (9,85 % территории РФ).

По итогам Всероссийской переписи населения 2010 года в Северо-Западном федеральном округе 146 городов, из них

1 город-миллионер,

6 крупных (население от 250 тыс. до 500 тыс. жителей),

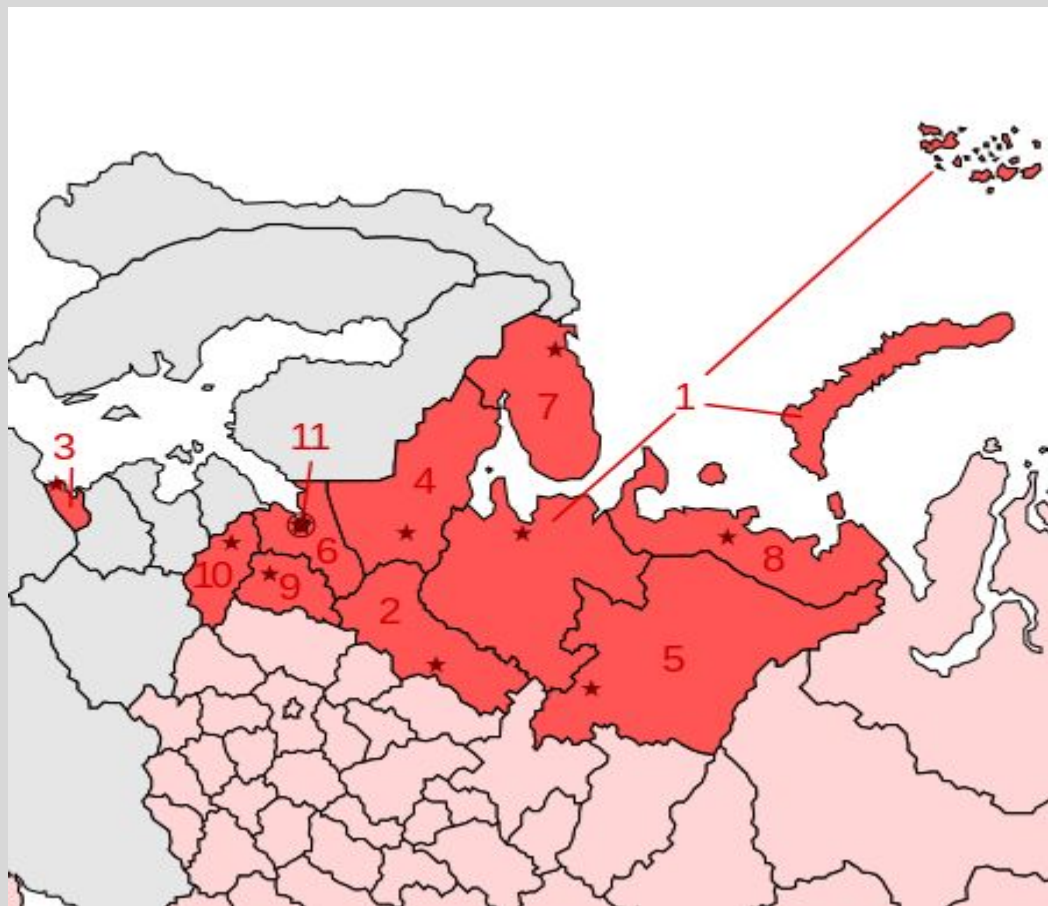
4 больших (население от 100 тыс. до 250 тыс. жителей),

12 средних (население от 50 тыс. до 100 тыс. жителей),

123 малых (население менее 50 тыс. жителей).



Северо-Западный федеральный округ (СЗФО) расположен на севере и северо-западе европейской части России и включает в свой состав 11 субъектов Российской Федерации:  
республики **Карелию** и **Коми**, **Архангельскую**, **Вологодскую**, **Мурманскую**, **Ленинградскую**, **Новгородскую**, **Псковскую**, **Калининградскую** области, **Ненецкий автономный округ**,  
город **Санкт-Петербург**. Центром округа является город федерального значения Санкт-Петербург.



1. Архангельская область
2. Вологодская область
3. Калининградская область
4. Республика Карелия
5. Республика Коми
6. Ленинградская область
7. Мурманская область
8. Ненецкий автономный округ
9. Новгородская область
10. Псковская область
11. Санкт-Петербург

Калининград – город в России и столица одноименной области. Он расположен между Польшей и Литвой на побережье Балтийского моря. Во времена прусского правления город назывался по-другому – Кёнигсберг.



Калининград — второй по численности населения (первый — Санкт-Петербург) город Северо-Западного федерального округа, третий (после Риги и Вильнюса) — Прибалтики и седьмой среди городов побережья Балтийского моря



**Флаг**

Население — 489 359 чел. (2020).  
Основан 1 сентября 1255 года  
Прежние названия: до 1255 – Твангсте;  
до 1946 – Кёнигсберг  
Площадь 224,7км<sup>2</sup>



**Герб**



По размеру территории Калининградская область — самая маленькая в Российской Федерации (15,1 тыс. км<sup>2</sup>).




Географическое положение области (незамерзающее побережье, близость к Атлантическому океану и основным торговым партнерам, соседство с экономически высокоразвитыми странами) создает чрезвычайно благоприятные предпосылки для развития многих приморских отраслей народного хозяйства, способствует расширению океанического рыболовства, развитию внешнеторговых связей и курортного хозяйства.


Город расположен на обоих берегах реки Преголи недалеко от её впадения в Калининградский залив Балтийского моря. Рельеф местности равнинный, но северная часть города расположена на более высоком берегу.



## Нижний пруд



## Верхний пруд



В городе много гидрографических объектов: пруды Нижний, Верхний (В Верхний пруд впадает два ручья. Голубой ручей (нем. *Wirrgraben* — Крутые канавы) впадает в пруд в районе парка Юность. Второй ручей — ручей Молодёжный (речка нем. *Beudfitter*) впадает в пруд в районе улицы Толстого.), Поплавок, озеро Лесное, цепь бывших карьеров у посёлка имени Александра Космодемьянского (Свалка, озеро Белое), пруд Летний, пруды в Южном парке, на Гвардейском проспекте и другие; множество ручьёв. Из Верхнего пруда вытекает Парковый ручей, который является притоком Преголи. Часть воды Верхнего пруда через каскад перетекает в Нижний пруд.



Климат города переходный от морского к континентальному.

Благодаря влиянию Гольфстрима зима теплее, чем в материковых районах Евразии. Как правило, весна наступает раньше, а осень несколько медленнее, чем в материковых районах на той же широте.



- Среднегодовая температура  $+7,9\text{ }^{\circ}\text{C}$ , но в последние годы наблюдается устойчивая тенденция в сторону её увеличения, и в 2001—2018 годы она составила уже  $+8,6\text{ }^{\circ}\text{C}$ .
- Среднегодовая скорость ветра  $2,2\text{ м/с}$
- Среднегодовая влажность воздуха  $79\text{ \%}$



Памятник Иммануилу Канту  
(немецкий философ)

Самые известные  
достопримечательности  
города



Триумфальная колонна на площади  
Победы до установки на шпиль  
ордена Победы в 2013 году



Кафедральный собор

# Спасибо за внимание!



28.11.2020