

Регионы мира



2016

Happy New Year

- 28 год эпохи Хэйсэй
 - 2559 (- 546) год
 - 5777 год «от сотворения мира»
 - 1396 (+622)
-
- Таиланд, Саудовская Аравия, Израиль, Япония

- +1 час
- Зачет по номенклатуре
- Ментальная карта по международной специализации страны
- Итоговая работа – характеристика страны по координатам



1. Сколько в мире стран?

В мире **196 стран**, входящих в ООН.

Эти страны – всемирно признанные.

Однако есть ещё **18 стран**, которые признаны лишь некоторыми странами-членами ООН, но не всемирно.

Выделяют около 260 стран



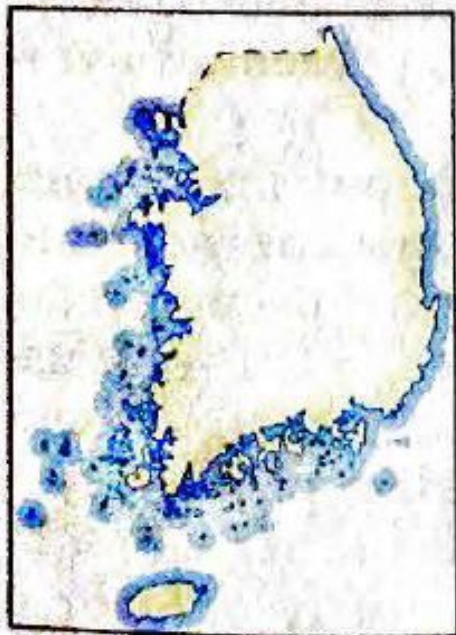
Государство –
политическая
система власти
на определённой
территории,
бесперывно
возобновляющаяся
вследствие
совместных
действий людей.

Страна –
территория, имеющая
определённые
политические,
климатические, культурные
или исторические границы.
Страна может как обладать
государственным
суверенитетом, так и
находиться под
суверенитетом другого
государств (колонии,
подопечные территории)

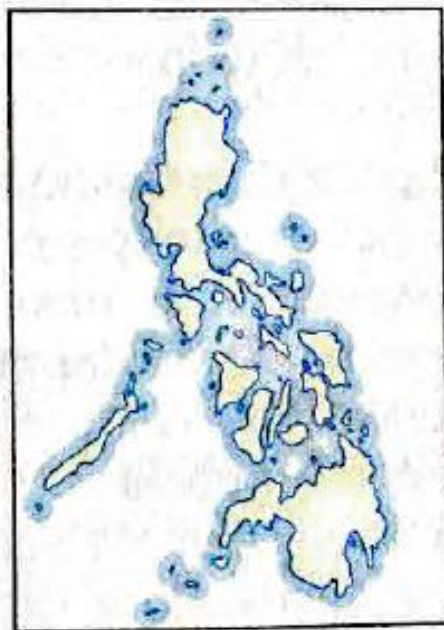
Территория государства



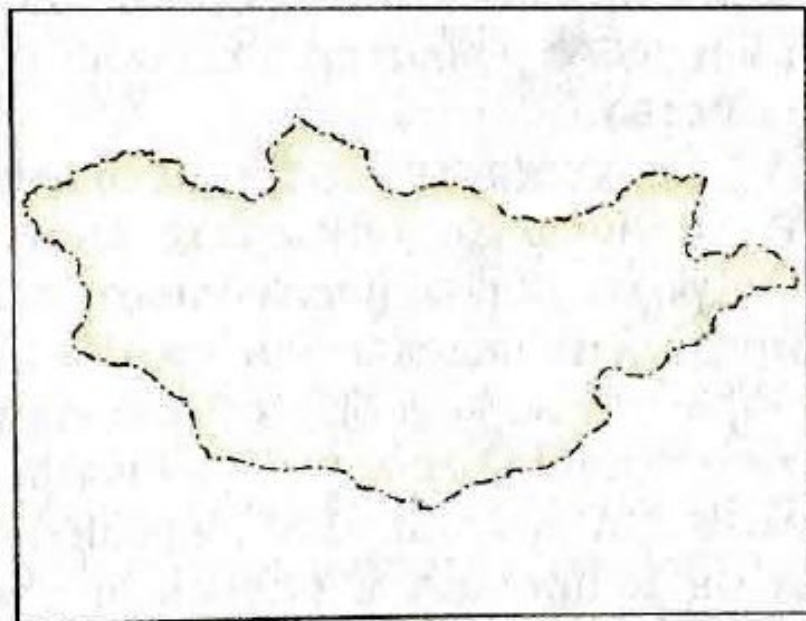
- 200-мильная экономическая зона



а)



б)



в)

Рис. 88. Географическое положение стран: а — приморское; б — островное; в — внутриконтинентальное

1. Найдите указанные страны на карте Азии и назовите их.
2. Назовите плюсы и минусы географического положения одной из стран.

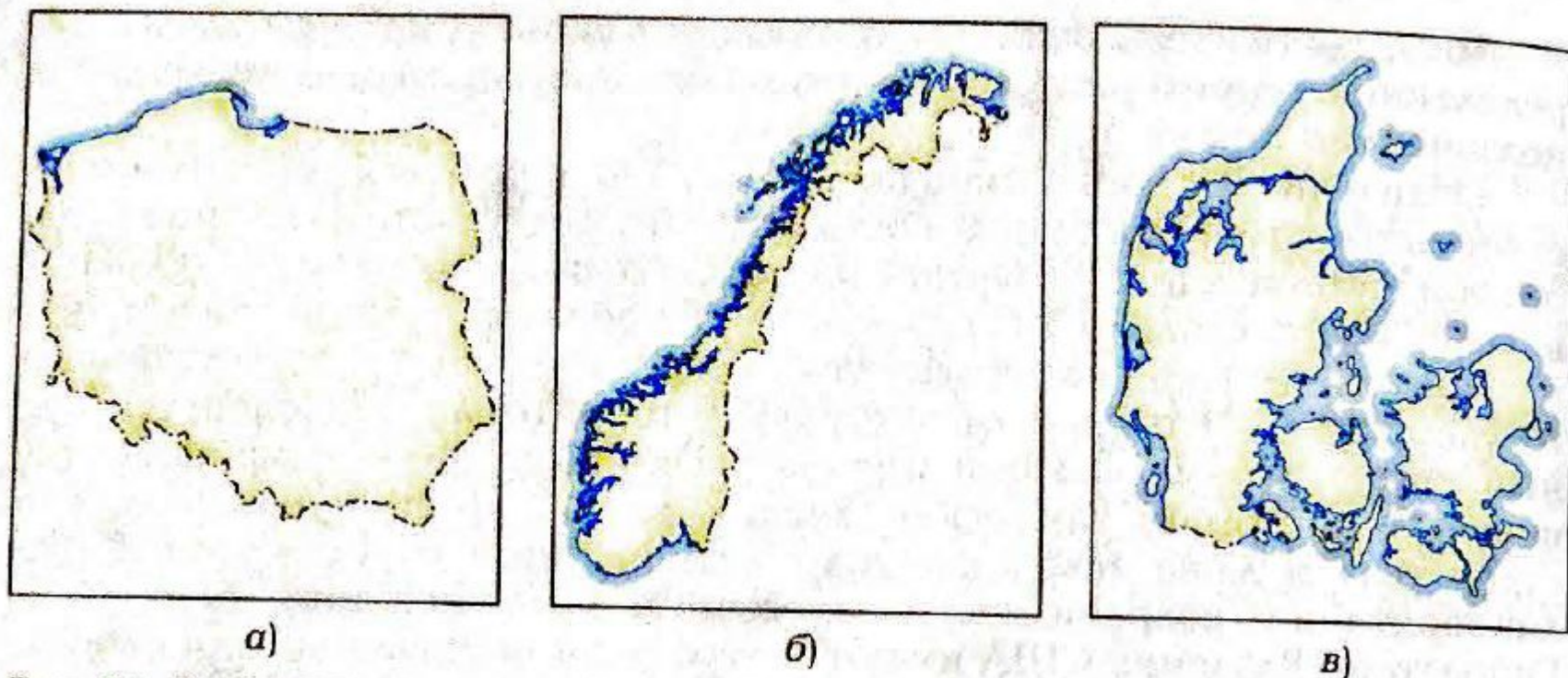


Рис. 89. Различные виды конфигурации территории стран: *а* — компактная; *б* — удлинённая; *в* — неоднородная

3. Какие сложности для развития хозяйства страны создает удлинённая конфигурация по сравнению с компактной?
4. Создает ли благоприятные предпосылки для хозяйства страны неоднородная конфигурация ее территории?

Зависимые территории

- Колонии – Гибралтар
- Заморские департаменты (Французская Гвиана)
- Самоуправляющиеся территории (Антилские острова)

непризнанные государства

- около 120, которые провозглашены на территории почти 60 стран.
- существуют де-факто, но де-юре не признаны в полной мере международным сообществом (остров Тайвань)
- признаны, но не имеют собственной территории (Палестина, Сахарская Арабская Демократическая Республика — Западная Сахара)

Непризнанные страны

НОВЫЕ ГОСУДАРСТВА ВОЗНИКАЮТ ЧУТЬ ЛИ НЕ КАЖДЫЙ ГОД. НО ЧТОБЫ ПОПАСТЬ НА ПОЛИТИЧЕСКУЮ КАРТУ МИРА, ИМ НАДО ПОЛУЧИТЬ ПРИЗНАНИЕ УЖЕ СУЩЕСТВУЮЩИХ, СРЕДИ КОТОРЫХ ЕСТЬ БОЛЕЕ И МЕНЕЕ ОТЗЫВЧИВЫЕ К НОВИЧКАМ

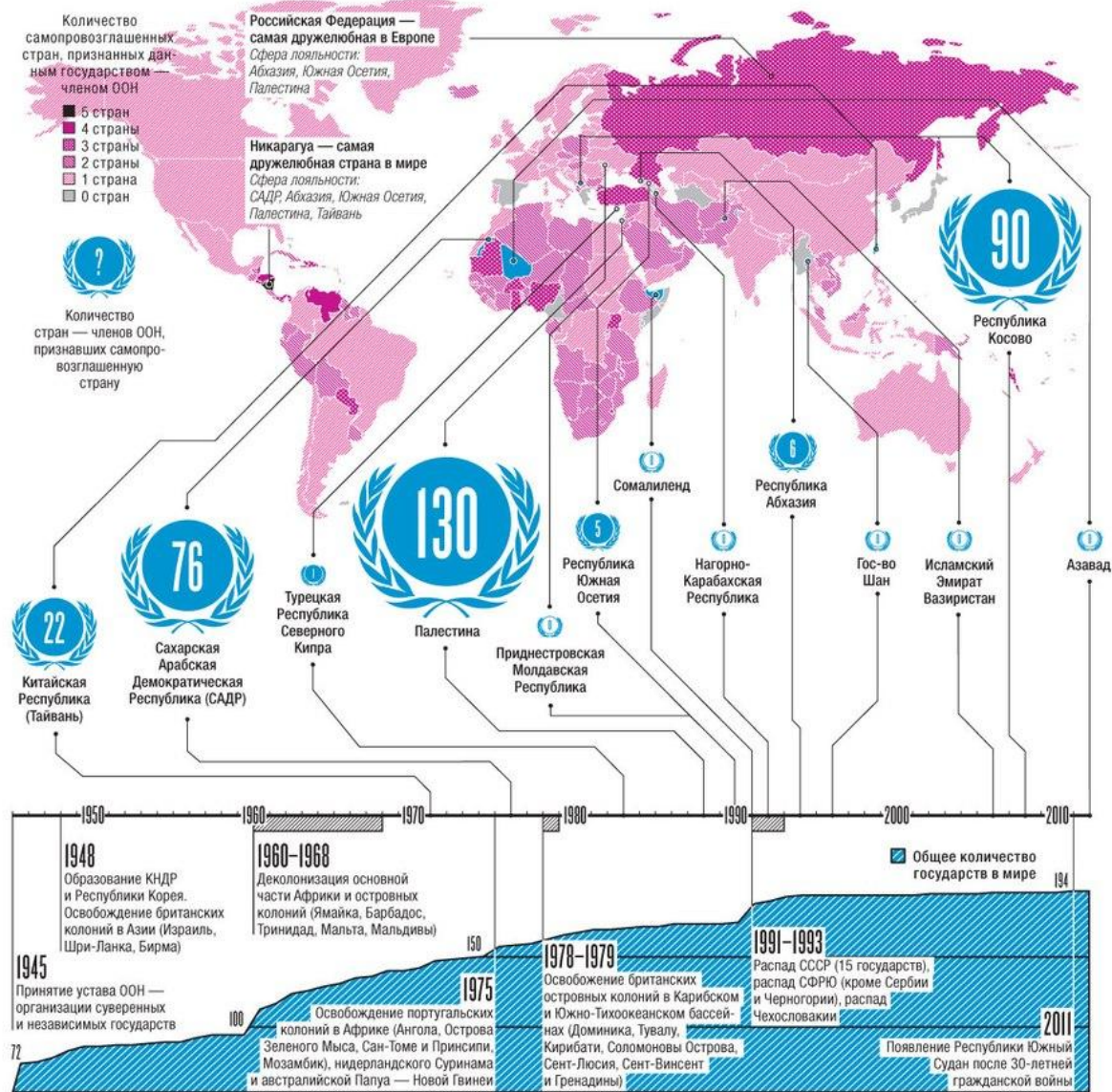
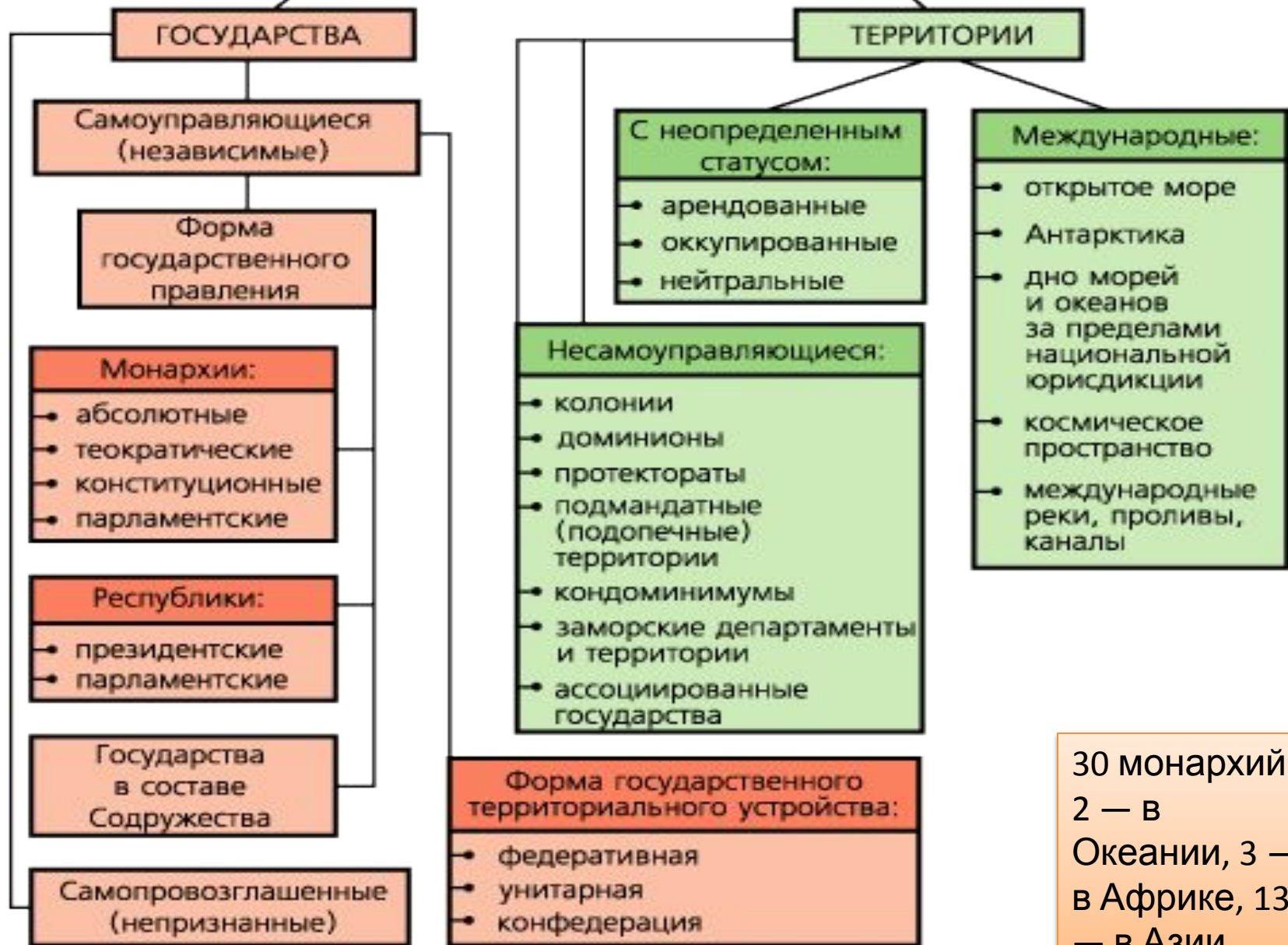




Рис. 90. Государственное устройство стран мира

Объекты политической карты мира



30 монархий:
2 — в
Океании, 3 —
в Африке, 13
— в Азии,
12 — в Европе

Монархия — форма правления государства, при которой власть сосредоточена в руках одного человека (царя, короля, императора, султана). Обычно власть монарха пожизненна и передается по наследству

Конституционная - реальная законодательная власть принадлежит парламенту, исполнительная — правительству, а монарх, в сущности, «царствует», но не правит

В *абсолютных монархиях* власть монарха практически безгранична. Бутан, Оман, ОАЭ, Катар, Бахрейн и Кувейт).

В *теократических* (от греч. theos — бог, kratos — власть) монархиях глава государства является одновременно религиозным лидером. Ватикан Саудовская Аравия султанат Бруней.

Конституционные

- Бельгия, Дания, Норвегия, Швеция, Великобритания и др.



Абсолютные

- Бутан,
- Оман,
- ОАЭ,
- Катар,
- Бахрейн,
- Кувейт



Джигме Кхесар Намгьял Вангчук

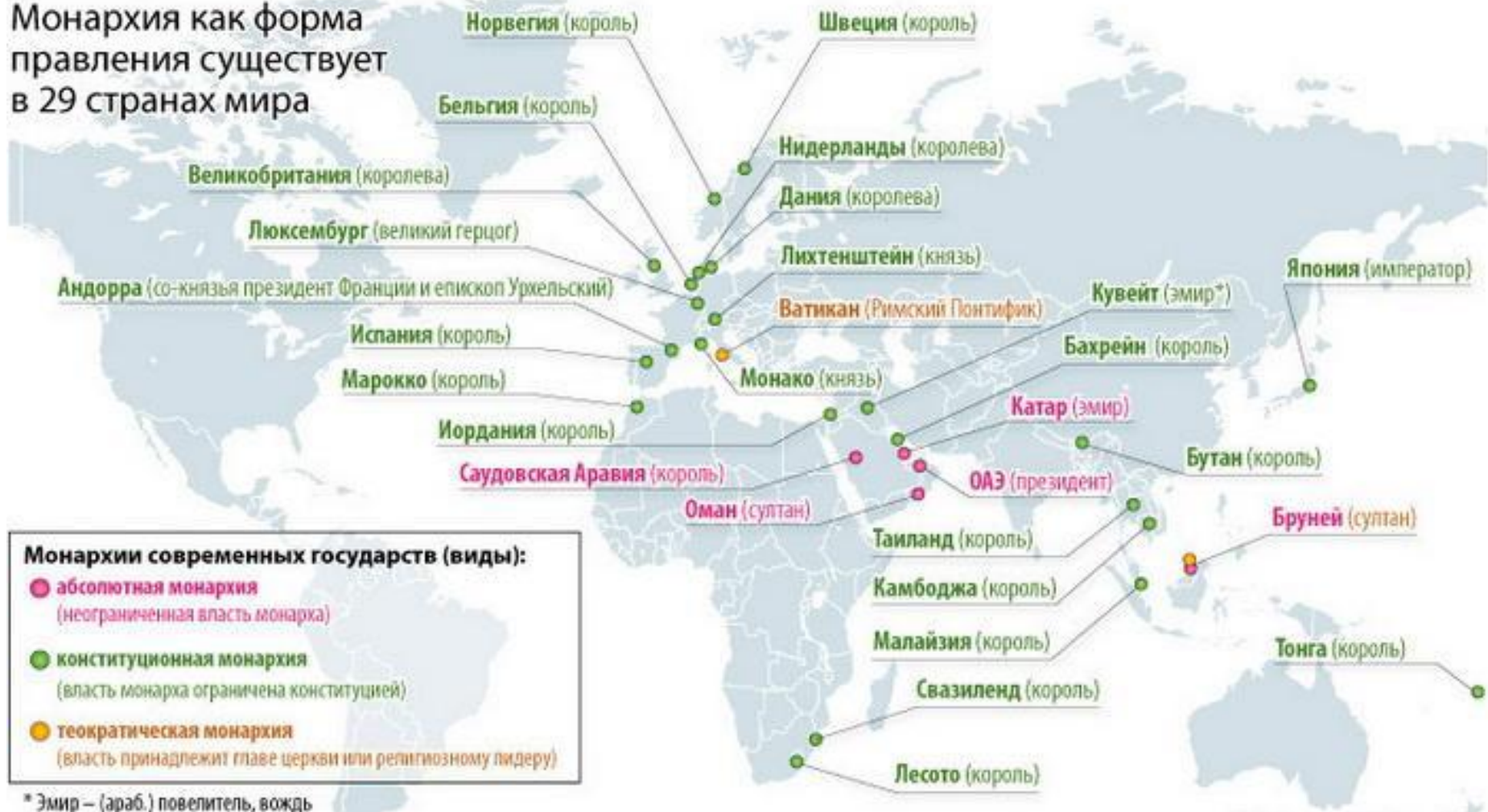
Теократические - 3

- Ватикан, Саудовская Аравия, султанат Бруней



Монархии мира

Монархия как форма правления существует в 29 странах мира



Республики

- (от лат. res publica — общественное дело)
- Высшая государственная власть -
выборному представительному органу,
глава государства избирается
парламентом или всем населением
страны, имеющим право голоса

- Республики
 - Парламентская
 - Индия, Италия, Австрия
 - Президентская
 - Бразилия, Аргентина
 - Социалистическая
 - Китай, КНДР, Куба, Вьетнам

Государства в составе Содружества

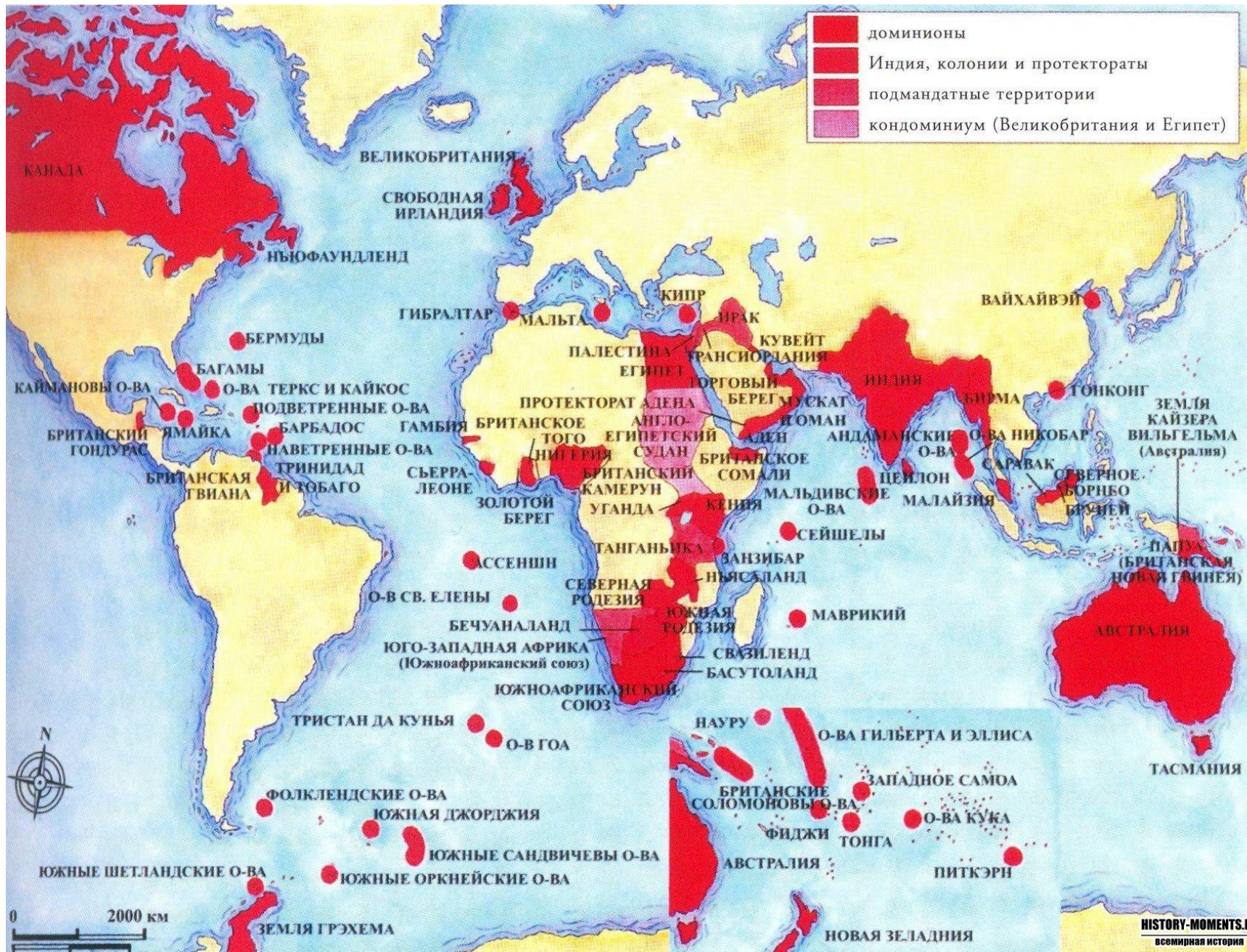
- . Это — особая форма государственного устройства в странах-членах Содружества (Британского), которые признают главой государства королеву Великобритании.
- В 1931 г. Великобритания, начавшая терять зависимые территории, объединила свои бывшие и настоящие колонии в составе Британского Содружества наций, с 1947 г. оно стало называться Содружество.
- К началу 2007 г. в Содружество входили 53 независимых государства и зависимые от Великобритании, Австралии и Новой Зеландии территории, в которых проживало 1,7 млрд человек (30% мирового населения).

3. Государство в составе Содружества

- Бывшие доминионы и колонии
- Признают главой королеву Великобритании
- 1931 – образование Британского Содружества Наций, 1947
- Содружество финансирует и организует для своих членов международные программы по защите окружающей среды, образованию, научно-техническому сотрудничеству, принимает меры по росту взаимной торговли и пр.
-



The Commonwealth





На флагах Австралии и Новой Зеландии Южный Крест присутствует с 1901 года, когда эти колонии Великобритании получили независимость. Поместить на флаги созвездие предложил 13-летний австралийский школьник Айвар Иванс.



Южный Крест изображён на некоторых других флагах: на флаге Западного Самоа, Папуа-Новой Гвинеи, а также на флаге аргентинской провинции Огненная Земля.

Формы независимых государств

- **Унитарные** – Административно-территориальные единицы подчиняются непосредственно правительству
- **Федерации** – субъекты имеют определенную политическую и экономическую самостоятельность (законы, налоги) и атрибуты власти (флаг, гимн...)
- **Конфедерации**

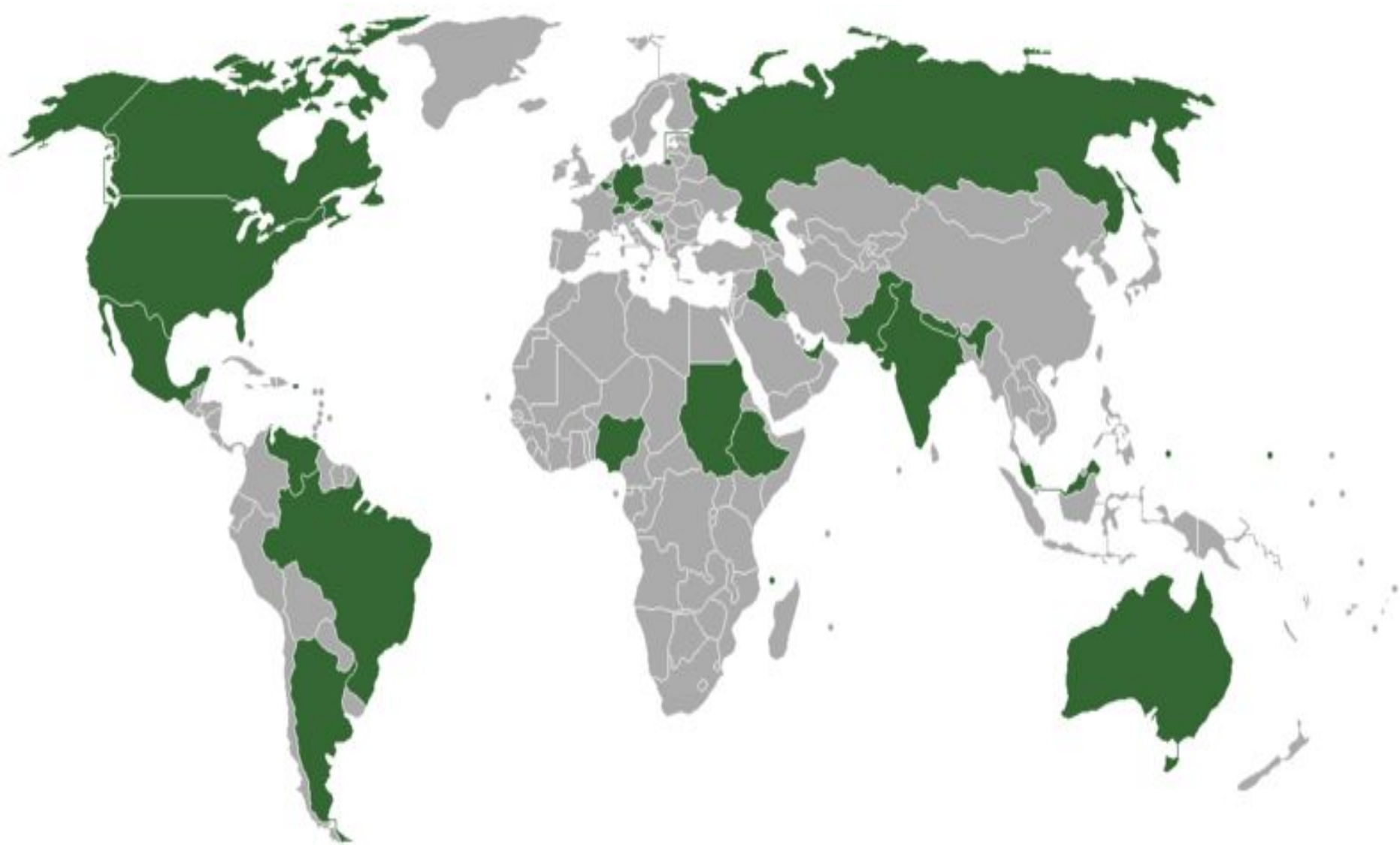
Федерации

- **Монархии-Федерации**
 - Федеративное устройство Бельгии, состоящей из Фландрии и Валлонии, основано на национальном принципе.
 - ОАЭ — федерация семи эмиратов: Абу-Даби, Дубай, Аджман, Рас-эль-Хайма, Шарджа, Умм-эль-Кайвайн, Эль-Фуджайра. Высший орган власти — Верховный Совет из правителей эмиратов, которые выбирают из своего состава главу государства.
 - Малайзия состоит из девяти султанатов и четырех губернаторств, глава государства избирается поочередно из числа султанов.
- этнические или национальные различия
- (Российская Федерация , Индия, Пакистан, Мьянма, Эфиопия, Нигерия)
- или с учетом исторических особенностей становления государственности (США, Канада, Мексика, Бразилия и др.).

Конфедерация

- — межгосударственное объединение, созданное на основе добровольного договора для определенных целей и предполагающее свободу выхода.
- сохраняя свою формальную независимость, имеют собственные органы государственной власти, но для координации военных и внешнеполитических действий объединенные органы





1. **Российская Федерация**
2. **Австрийская Республика**
3. **Федеративная Республика Германия**
4. **Швейцарская Конфедерация**
5. **Босния и Герцеговина**
6. **Королевство Бельгия**

7. **Исламская Республика Пакистан**
8. **Малайзия**
9. **Объединённые Арабские Эмираты**
10. **Республика Индия**
11. **Республика Ирак**
12. **Федеративная Демократическая Республика Непал**
13. **Республика Союз Мьянма**

14. **Судан**
15. **Союз Коморы**
16. **Федеративная Демократическая Республика Эфиопия**
17. **Федеративная Республика Нигерия**
18. **Южный Судан**
19. **Сомали**

20. **Аргентинская Республика**

24. Геополитический образ мира



Геополитика

Термин «геополитика» впервые использовал шведский учёный **Рудольф Челлен**.

По его мнению, для того чтобы государство достигло могущества, оно должно проводить **ПЯТЬ «ПОЛИТИК»**:

1. экономическую
2. демографическую
3. социальную
4. военную
5. геополитику



1864-1922

Геополитика – это политологическая концепция, согласно которой политика государства предопределяется географическими факторами (географическим положением, природными ресурсами, климатом, особенностями населения).



Рис. 93. Содержание геополитической стратегии государства



Ключевые (важнейшие) факторы:

- экономическая мощь (объем ВВП)
- военная мощь (численность вооруженных сил, военный бюджет, количество ядерных боезарядов)
- ресурсный потенциал

Прочие важные факторы:

- политическое влияние
- внутриполитическая стабильность (отсутствие внутренних конфликтов, проблем)
- здоровье нации

Наибольший политический вес – великие державы

- Постоянные члены СБ ООН (РФ, США, Вел., Франция и Китай)

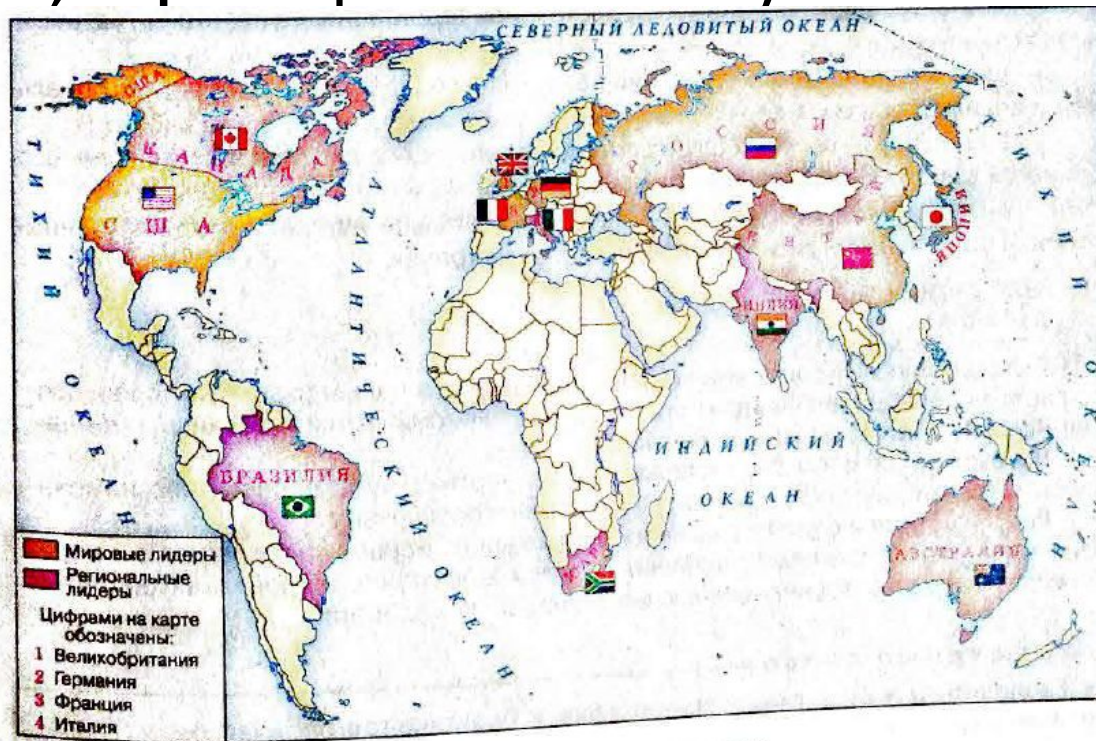


Рис. 97. Геополитические лидеры современного мира

Политическая география включает следующие основные направления:

- геополитику, занимающуюся глобальной системой, межгосударственными союзами;
- географическое государствоведение, изучающее отдельно взятые государства и территории;
- политическую регионалистику, изучающую регионы, составляющие государство;
- региональную политологию, электоральную географию, изучающие политические предпочтения населения территорий на макро- и микроуровнях;
- региональные элиты и политические культуры.

Ф. Ратцеля

- В 1897 г. вышел труд «Политическая география»
- 1) государства представляют собой своеобразные организмы, подобные живым, которые рождаются, стареют и умирают, т. е. постоянно находятся в движении;
- 2) рост государств предопределен заранее, причем «угадать» его пределы и последствия возможно, только познав законы географии;
- 3) каждое государство имеет свое «жизненное пространство», которое оно стремится расширить.
- Государства, контролирующие несколько типов территорий, располагают большими экономическими и политическими возможностями, так как вынуждены противостоять большому числу потенциальных вызовов, что делает их сильнее по сравнению с другими

Переход от двухполярного мира к МНОГОПОЛЮСНОСТИ

До конца XX в. мир был двухполярным: в нем доминировали США и СССР, стоявшие во главе основных мировых военно-политических блоков — Организации Североатлантического договора (НАТО) и Организации Варшавского договора (ОВД). Это была эпоха жесткого противостояния, получившая образное определение «холодная война».

Коренным образом геополитическая картина мира изменилась на рубеже XX и XXI вв. Мир стал многополярным: резко возросла роль Китая, Индии и стран Европейского союза.



ДЗ

П. 23-24

Уметь показывать на карте все монархии и федерации

Характеристика геополитического положения страны по плану

- политическая обстановка в регионе, наличие «горячих точек»;
- положение стран по отношению к своим главным союзникам и соперникам;
- соседи государств и политическая ситуация в соседних странах;
- внутривнутриполитическая ситуация в стране.

Типология стран

- **Типология стран** – выделение групп стран со сходным типом и уровнем социально-экономического развития.
- Типологии различаются, в зависимости от целей и лежащих в ее основе признаков
- Примеры???

Критерии географической ТИПОЛОГИИ

- масштабы страны (площадь, численность населения);
- экономический потенциал страны (ВВП, ВНД, структуру ВНД);
- уровень экономического развития и качество жизни;
- урбанизированность страны;
- особенности исторического развития;
- особенности участия страны в международном разделении труда;
- особенность территориальной структуры хозяйства и общества;
- этнический состав населения;
- характер политической организации общества.

Уровень социально- экономического развития

- Классификация ООН
- 1) *экономически высокоразвитые страны*; 2) *развивающиеся страны*; 3) *страны с переходной экономикой*
-

ООН 204

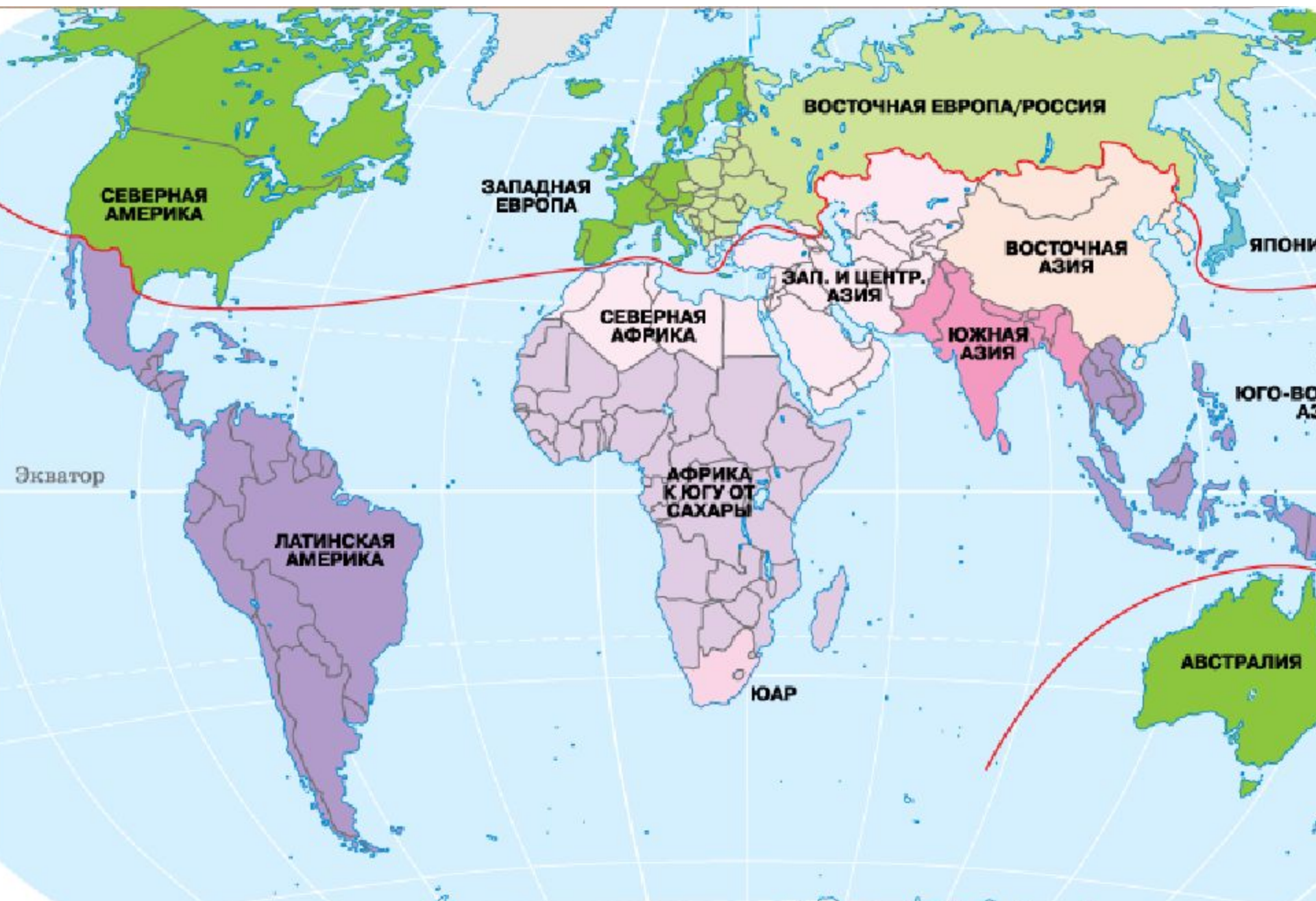
Более развитые 47

- Север, «центр»
- Большая 7
- 30 с.ш.

- +Израиль, ЮАР

Менее развитые 157

- ЮГ «периферия»
- Из них 49 – наименее р-е
- Разнородный состав (ОАЭ, Индия)
- Низкий уровень жизни
- Аграрно-сырьевые
- Неравноправные
- Зависимость от иностранного капитала
- Острота глобальных проблем



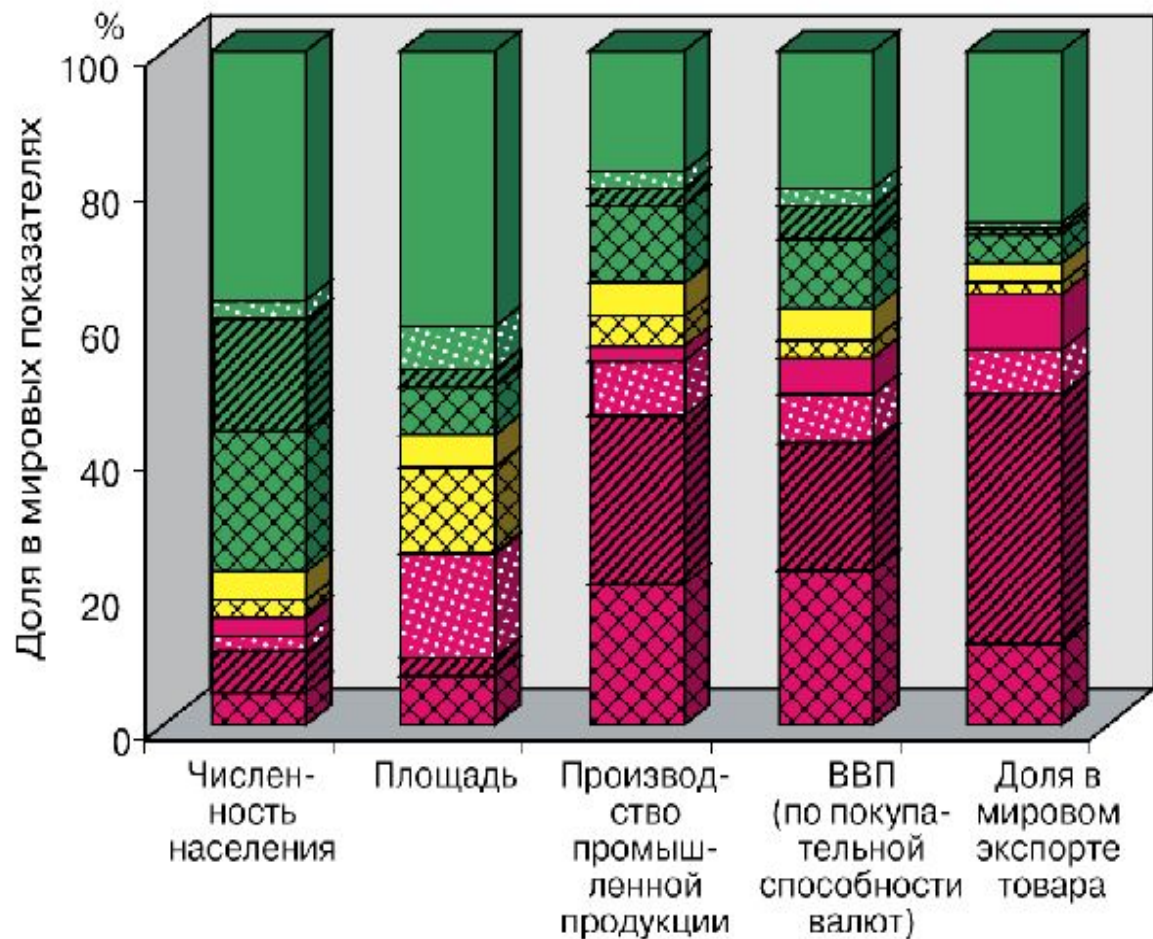


Экономически развитые страны

- высокий уровень развития экономики
- преобладание сферы услуг и отраслей обрабатывающей промышленности
- высокий уровень и качество жизни
- страны Западной Европы;
- семь стран и территорий в Азии (в том числе Сянган, Тайвань, Сингапур, Республика Корея, Кипр)
- США, Канада
- Австралия и Новая Зеландия.
- Андорра, Ватикан, Лихтенштейн, Монако, Сан-Марино, а также оффшоры — Бермудские Острова (Бр.) и Фарерские Острова.

Развивающиеся

- 126
- колониальное прошлое
- аграрно-сырьевая специализация
- неравноправное положение в глобальном хозяйстве,
- более низкие подушевые показатели ВНД (исключения?)
- ареалы с различными социально-экономическими укладами
- Товарные уклады связаны преимущественно с внешним рынком
- Бывшие колониальные владения
- Китай
- ЮАР, Турция
- Куба и КНДР
- 46 малых стран и зависимых территорий, страны с неопределенным статусом — Западная Сахара, Гибралтар, Фолклендские о-ва



Роль экономически развитых, с переходной экономикой на начало

- Развивающиеся страны, в том числе:
 - Бразилия
 - Индия
 - Китай¹
 - Страны с переходной экономикой², в том числе:
 - Россия
 - Экономически развитые страны, в том числе:
 - Япония
 - ЕС (15)
 - США
- ¹ Бразилия
- ² Страны с переходной экономикой

Страны с переходной экономикой

- 28 стран — все бывшие социалистические страны Центральной и Восточной Европы, Азии, экономика которых развивалась в условиях административно-командной системы
- реформы конца XX в. были направлены на создание рыночной экономики и включали введение многопартийности, приватизацию, конвертируемость национальных валют, ликвидацию централизованного планирования

ТИПОЛОГИЯ СТРАН ПО УРОВНЮ СОЦИАЛЬНО-ЭКОНОМИЧЕСКОГО РАЗВИТИЯ



Типы экономически развитых стран

- **Главные капиталистические страны**
 - США, Япония, ФРГ, Франция, Италия и Великобритания
- **Экономически высокоразвитые небольшие страны Западной Европы**
 - (Бельгия, Нидерланды, Люксембург, Дания, Исландия, Швейцарии, Австрия, Швеция, Норвегия, Финляндия, Лихтенштейн, Мальта, Монако, Сан-Марино, Андорра
 - **Страны переселенческого капитализма**
 - Австралия, Канада, ЮАР
 - **Страны со средним уровнем экономического развития PIGS**




Download from
Dreamstime.com

This watermarked comp image is for previewing purposes only.

ID 20365788

© Bilderschorsch | Dreamstime.com

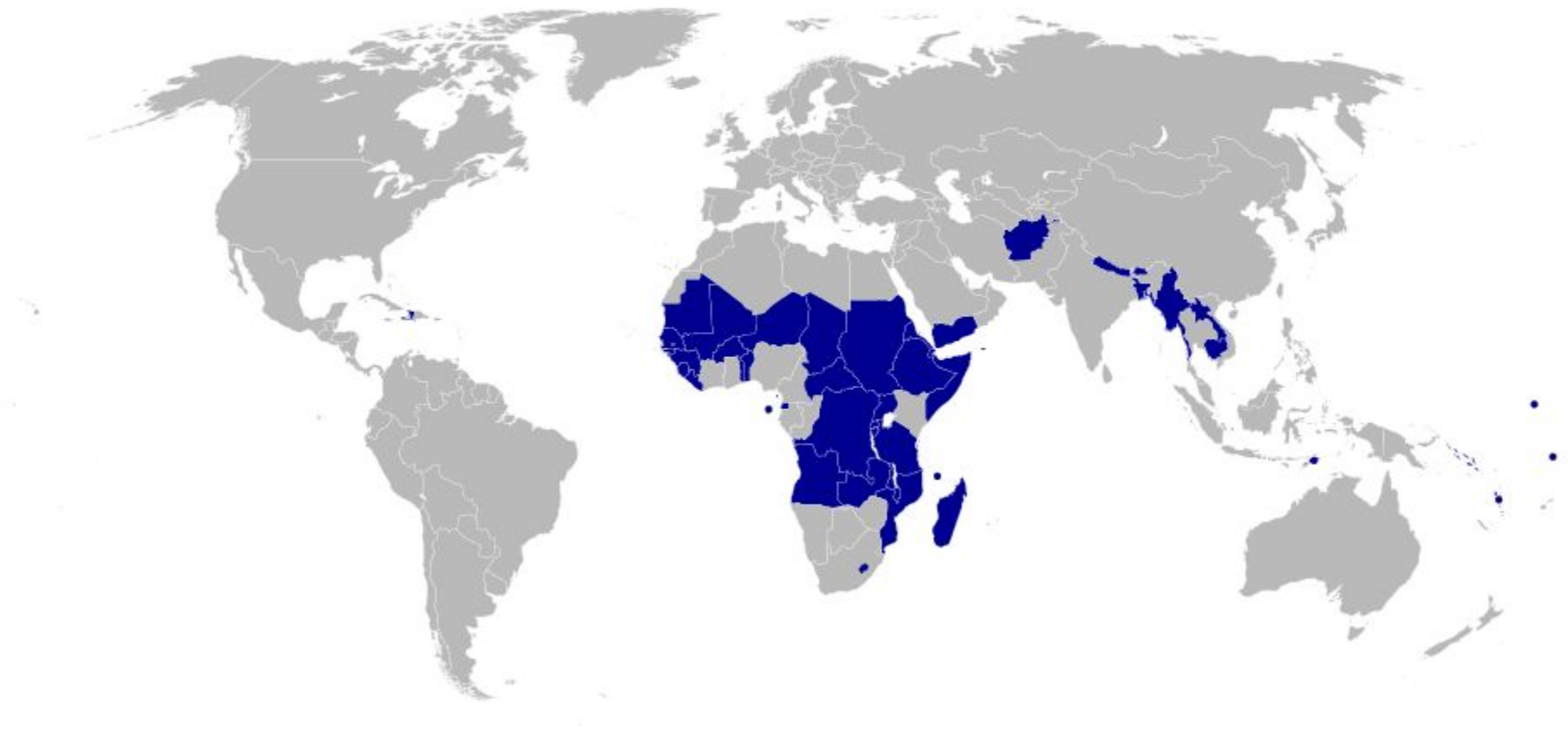
BIDNESS ETC



КЛАССИФИКАЦИЯ СТРАН ПО УРОВНЮ СОЦИАЛЬНО-ЭКОНОМИЧЕСКОГО РАЗВИТИЯ



Наименее развитые



Название типа	ПЛОЩАДЬ	НАСЕЛЕНИЕ	ВВП	ВВП/чел.	Экспортная
	тыс. кв. км	тыс. жителей	млрд. долл	тыс. долл	квота, %
13. Беднейшие страны					
Афганистан	647,50	31,06	21,50	692	2,2
Бенин	112,62	7,86	8,93	1136	6,3
Бирма	678,50	47,38	83,84	1769	6,3
Фасо	274,20	13,90	17,87	1285	3,0
Бурунди	27,83	8,09	5,74	710	1,0
Бутан	47,00	2,28	2,90	1272	5,3
Восточный Тимор	15,01	1,06	0,37	348	2,7
Гаити	27,75	8,31	14,56	1752	3,0
Гамбия	11,30	1,64	3,25	1980	4,0
Гвинея-Бисау	36,12	1,44	1,24	863	9,3
Нигер	1267,00	12,53	12,23	976	1,8
Камбоджа	181,04	13,88	36,78	2650	9,1
Конго (ДРК)	2345,41	62,66	44,60	712	2,5
Лесото	30,36	2,02	5,20	2569	15,0
Мадагаскар	587,04	18,60	17,27	929	5,8
Малави	118,48	13,01	8,04	618	6,4
Мали	1240,00	11,72	14,59	1245	2,2
Мозамбик	801,59	19,69	29,32	1489	8,3
Непал	147,18	28,29	41,92	1482	2,0
Зелёного мыса	4,03	0,42	3,13	7433	3,1
Руанда	26,34	8,65	13,54	1566	1,0
Сан-Томе и Принсипи	1,00	0,19	0,21	1106	4,6
Сомали	637,66	8,86	5,02	567	4,8
Судан	2505,81	41,24	96,01	2328	7,8
Леоне	71,74	6,01	5,38	896	3,4
Танзания	945,09	37,45	29,25	781	6,3
Того	56,79	5,55	9,25	1667	9,4
Уганда	236,04	28,20	51,89	1840	1,9
ЦАР	622,98	4,30	4,91	1142	2,7
Чад	1284,00	9,94	15,26	1535	28,5
Эритрея	121,32	4,79	4,47	934	0,4
Эфиопия	1127,13	74,78	71,63	958	1,5
Итого	16235,85	535,79	680,11	1269	5,3

Беднейшие страны: Bottom Billion

Гаити и Зимбабве



Zimbabwean children picked up corn that had spilled from a truck on a recent Sunday along a road south of the capital, Harare.

Нигер, Малади, 2008



Michael Kamber for The New York Times

Almost a third of Niger's population of 11.3 million people risk starvation in this already desperately poor West African nation, which was hit first by a locust invasion and then by drought.

Название типа	ПЛОЩАДЬ тыс. кв. км	НАСЕЛЕНИЕ тыс. жителей	ВВП млрд. долл.	ВВП/чел. тыс. долл.	Экспортная квота, %
9. Горнорудные страны					
Ангола	1247	10593	13	1,227	53,8
Боливия	1099	8445	21	2,487	5,7
Ботсвана	600	1591	12	7,542	20,8
Гайана	215	698	2,5	3,582	20,2
Гвинея	246	7775	15	1,929	4,6
Замбия	753	9959	8,5	0,853	10,3
Зимбабве	391	11377	28	2,461	7,5
Конго, республика	342	2958	2,5	0,845	104,0
Либерия	111	3288	3,6	1,095	1,5
Мавритания	1031	2829	5	1,767	7,2
Намибия	825	1821	8,1	4,448	19,5
Папуа-Новая гвинея	463	5172	12	2,320	15,0
Свазиленд	17	1124	4,6	4,093	15,3
Суринам	163	436	1,5	3,440	26,6
Чили	757	15499	153	9,872	12,1
Ямайка	11	2680	9,8	3,657	16,3
<i>Итого</i>	8271	86245	300,1	3,480	14,2
10. Плантационные страны					
Берег Слоновой Кости	322	16805	25	1,488	14,4
Гана	245	20244	39	1,926	5,0
Гватемала	109	13314	48	3,605	6,0
Гондурас	112	6561	17	2,591	11,8
Доминиканская респ.	49	8722	50	5,733	11,0
Кения	583	31139	31	0,996	5,8
Коста-Рика	51	3835	32	8,344	15,6
Маврикий	2	1200	13	10,833	12,3
Никарагуа	129	5024	12	2,389	5,1
Сальвадор	21	6354	28	4,407	10,4
Сенегал	196	10590	16	1,511	6,3
Шри-Ланка	66	19577	63	3,218	7,8
Экваториальная Гвинея	28	498	1	2,008	90,0
<i>Итого</i>	1913	143863	375	2,607	9,2

ТИПОЛОГИЯ НЕЗАВИСИМЫХ СТРАН МИРА В 2000 ГОДУ

Название типа	ПЛОЩАДЬ тыс. кв. км	НАСЕЛЕНИЕ тыс. жителей	ВВП млрд. долл.	ВВП/чел. тыс. долл.	Экспортная квота, %
КАПИТАЛИСТИЧЕСКИЕ СТРАНЫ					
1. США	9629	280562	10082	35,9	7,2
2. Главные кап. страны	1827	387487	10232	26,4	18,0
3. Малые кап. страны	1457,6	66498	1887,7	28,4	42,9
4. Страны переселенческого капитализма	19173	104945	2060	19,6	19,5
5. Отставшие кап. страны	800	64689	1322	20,4	18,6
РАЗВИВАЮЩИЕСЯ СТРАНЫ					
6. Страны зависимого капитализма	15283,2	487544	4641,1	9,5	12,8
7. Псевдоразвитые страны	4050,8	37297	407,2	10,9	41,4
Страны, вовлечённые в МРТ					
8. Нефтяные страны	3851,1	88309	319,7	3,6	15,3
9. Горнорудные страны	8271	86245	300,1	3,5	14,2
10. Плантационные страны	1913	143863	375	2,6	9,2
11. Страны-посредники	644,67	27863	158,99	5,7	88,1
12. Автохтонные страны	16932	2958716	10297	3,5	5,1
13. Беднейшие страны	16331	483902	460,11	1,0	6,7
14. Микространы	94,005	4436,9	22,972	5,2	19,8
ТРАНЗИТНЫЕ СТРАНЫ					
15. Страны СНГ	22102	282772	1827,5	6,5	8,2
16. Бывшие соц. страны	3708	251263	1352,9	5,4	13,4
17. Сложные случаи	4048	160551	867	5,4	16,0

ДЗ 2

- Контурная карта «Типология стран мира»

■ Регионы мира

Регион	Территория, %	Численность населения, %	ВВП, %	Экспорт, %
Мир	100 (без Антарктиды)	100	100	100
Америка	32	14	31	18
Зарубежная Европа	4	8	23	43
Зарубежная Азия	23	61	39	33
Африка	22	14	4	3
Австралия и Океания	6	Менее 1	1	1
Россия	13	2	2	2

1. Расположите регионы мира в порядке уменьшения их площади. Какие регионы меньше России по площади?
2. Какой регион мира концентрирует большинство мирового населения?
3. В пределах каких регионов сосредоточен основной экономический потенциал мира?
4. Какие регионы играют особую роль в мировой внешней торговле?