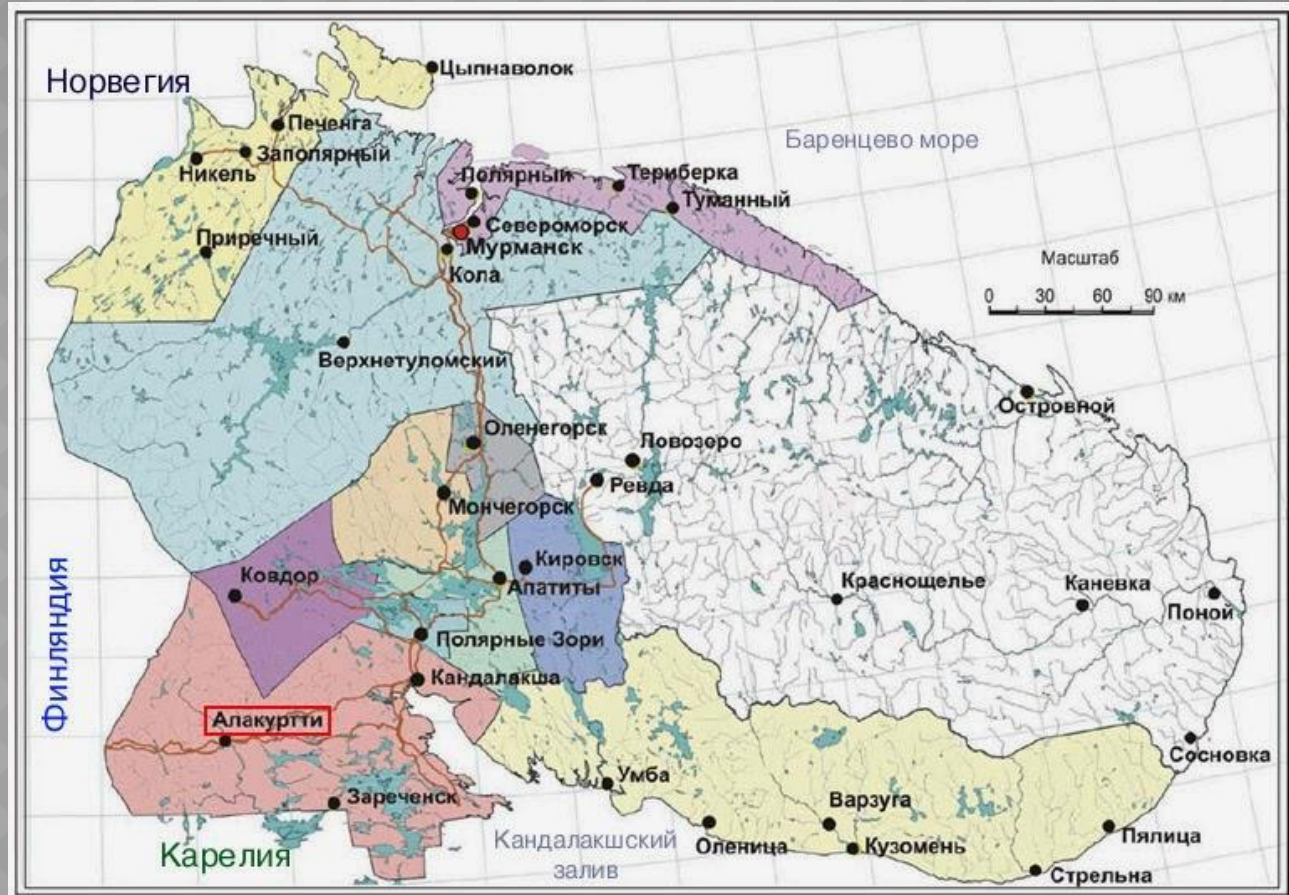




# МУРМАНСКАЯ ОБЛАСТЬ: ГЕРАЛЬДИЧЕСКИЕ СИМВОЛЫ И ИХ ЗНАЧЕНИЕ



# МУРМАНСКАЯ ОБЛАСТЬ



Дата образования Мурманской области - 28 мая 1938 г.



# ГЕРБ МУРМАНСКОЙ ОБЛАСТИ



Герб принят по результатам проведенного в 2004 году конкурса на создание флага и герба Мурманской области. Победителем конкурса стал художник из Североморска Петр Абарин.

Утвержден Законом Мурманской области от 1 июля 2004 года №491-01-ЗМО "О Гербе и Флаге Мурманской области"

## Обоснование символики:

**Северное сияние** символизирует расположение Мурманской области за Полярным кругом.

**Якорь** - символ мореплавания, рыбного промысла.

**Кирка** - символ горно-рудной промышленности.

**Меч** - символ ратного труда и воинской славы.

**Лазурь** - символ красоты и величия.

**Червлёный цвет** - символ мужества и силы.

**Золото** - символ богатства.

**Серебро** - символ чистоты.

# ФЛАГ МУРМАНСКОЙ ОБЛАСТИ

Флаг принят по результатам проведенного в 2004 году конкурса на создание флага и герба Мурманской области. Победителем конкурса стал художник из Североморска Петр Абарин.



Утвержден Законом Мурманской области от 1 июля 2004 года №491-01-ЗМО "О Гербе и Флаге Мурманской области"

## Обоснование символики:

**Северное сияние** символизирует расположение Мурманской области за Полярным кругом.

**Лазурь** - символ красоты и величия, море, ночь

**Червлёный цвет** - символ мужества и силы.

**Золото** - символ богатства.

# МУРМАНСКАЯ ОБЛАСТЬ

Особенности климатических условий Мурманской области отражены почти на каждом гербе города, посёлка или района. Полярная ночь, северное сияние, холод, снег. Самая популярная фигура - северное сияние - золотой венчик, которого находится на гербе и флаге Мурманской области.



Природные условия Мурманской области



# ГЕРБ ГОРОДА - ГЕРОЯ МУРМАНСКА



Дата принятия - 20.09.1968 г.

Автор - архитектор Николай Петрович Быстряков

Утвержден: Решением городского Совета депутатов трудящихся 20 сентября 1968 года по результатам объявленного в 1966 году конкурса.

Переутвержден: 5 октября 2000 года Решением Мурманского городского Совета №38-331 (принято Положение "О гербе муниципального образования город-герой Мурманск")

**Обоснование символики:**

**Силуэт корабля** отражает Мурманск как крупный морской порт.

**Полярное сияние** подчеркивает географическое положение города за Полярным кругом.

Принятые цвета на поле щита обозначают:

лазоревый и золотистый - **полярную ночь и день**,  
золотистый цвет нижней части - **богатство морей**,  
в которых промысляют Мурманские рыбаки.

**Силуэт рыбы** символизирует основную отрасль промышленности города - рыбную.

# МУРМАНСКАЯ ОБЛАСТЬ

Море и водоёмы Кольского полуострова в элементах гербов Мурманской области часто окрашены в белый или серебряный цвета, что символизирует холод воды. Долгая полярная ночь и преобладание пасмурной погоды отражены в выборе фонов гербов - это оттенки синего и голубые цвета.



ЗАТО  
Островной



Североморск



Заозёрск



Териберка



Снежногорск



Кольский район

Природные условия Мурманской области



# МУРМАНСКАЯ ОБЛАСТЬ



Этнография и история Мурманской области



# МУРМАНСКАЯ ОБЛАСТЬ

Исторические и этнографические корни освоения Кольской земли прослеживаются в гербах старых городов и районов Мурманской области. Село Ловозеро - это центр проживания коренного населения, саамов. На гербе г. Кандалакши - поморская ладья, которая указывает на основание города поморами. Терский район известен с XII в. своим жемчужным промыслом и ловлей сёмги. Трифоно - Печенгский монастырь, основанный в XVI в., часть герба пгт Печенга. Г. Кола, жители которого занимались китобойным промыслом, имеет геральдическое изображение кита на гербе.



Ловозеро




Кола



Кандалакша



Терский район




Умба



Печенга

Этнография и история Мурманской области

# МУРМАНСКАЯ ОБЛАСТЬ



Геологические богатства Мурманской области



# МУРМАНСКАЯ ОБЛАСТЬ

Недра Мурманской области богаты полезными ископаемыми. Символы горно-рудной промышленности одни из самых распространённых на гербах Мурманской области. Гербы 2-х городов - Апатиты и Кировска содержат ещё и золотые изображения колосьев, что говорит о добыче апатита из которого производится удобрение для сельского хозяйства. Ковш с металлом - символ выплавки на территории области никеля, меди и кобальта.



Апатиты



Кировск



Мончегорск



Оленегорск




Ковдор



Печенгский район

Геологические богатства Мурманской области

# МУРМАНСКАЯ ОБЛАСТЬ



Энергетические ресурсы Мурманской области



# МУРМАНСКАЯ ОБЛАСТЬ

Мурманская область располагает большими энергетическими ресурсами. Символы энергетики - опоры ЛЭП, плотины и молнии электрических разрядов присутствуют многих гербах. Старый герб Печенгского района (от 1970 г.) содержит изображение опоры ЛЭП. На территории Печенгского района действует каскад Пазских ГЭС, который состоит из 7-ми электростанций: 5 российских и 2 норвежских. Они обеспечивают энергией территории 3-х стран-соседей: Россию, Норвегию, Финляндию.



Верхнетуломский



Полярные Зори



Мурмаши



Зеленоборский



Зареченск



Печенгский район  
герб 1970-го года

Энергетические ресурсы Мурманской области

# МУРМАНСКАЯ ОБЛАСТЬ



Земля воинской славы



# МУРМАНСКАЯ ОБЛАСТЬ

Мурманская область - земля воинской славы, территория которой стала мощной военно-морской базой. Части Северного Флота находятся во многих городах и посёлках области. Элементы военно-морской символики гербов указывают на защиту рубежей Родины. Герб пос. Корзуново свидетельствует о том, что именно здесь проходил свою службу в полярной авиации первый космонавт Земли - Юрий Гагарин.



Полярный



ЗАТО Видяево



Алакуртти



Корзуново



Оленья Губа



Североморск

Земля воинской славы

# ПЕЧЕНГСКИЙ РАЙОН

Проекты герба Печенгского района (2017 - 2018 гг.)



Герб Печенгского района с 1970 по 2018 гг.

Утверждён в 1970 г.  
Авторы: Ю. Киселёв  
и Н. Михеев.

Отклонён  
Геральдическим  
Советом при  
Президенте РФ как  
несоответствующий  
геральдическим  
правилам.



Финальные проекты конкурса по разработке официальных символов Печенгского района - герба и флага. (Авторы: К. Мочёнов, В. Зубаиров, И. Емелин - А. Максимов)


Итоговое заседание комиссии по разработке герба и флага Печенгского района состоялось 29 июня 2018 г.



# ПЕЧЕНГСКИЙ РАЙОН



Герб и флаг  
Печенгского района,  
утверждённый  
решением Совета  
депутатов  
Печенгского района  
от 14 сентября 2018  
г. № 347



Авторы герба и флага Печенгского района: И. Емелин и А. Максимов.  
Червлёные и зелёные полосы по правому краю символизируют приграничное положение Печенгского района. Золотой венчик северного сияния на лазоревом фоне - принадлежность Печенгского района Мурманской области и географическое положение. Серебряный тигель (ковш) и золотой поток металла - добычу никелевой руды в районе.



28 мая 2020 г.

Материал подготовлен: зав. отделом  
КРЛ ИЕФ и МБА - С.А. Алексиной

При подготовке использованы ресурсы  
краеведческого фонда Центральной библиотеки  
МБКПУ «Печенгское МБО» и Интернет ресурсы:

1. Районная газета «Печенга» № 23,34 2018 г.
2. Киселёв А.А., Киселёва Т.А. История Мурманской области (1917 - 1992 гг.) Учеб. пособие. - Мурманск, 1994
3. [https://pikabu.ru/story/gorod\\_zapolyarnyy\\_posyolok\\_nikel\\_i\\_kombinat\\_quotpechenganikelquot\\_5676689](https://pikabu.ru/story/gorod_zapolyarnyy_posyolok_nikel_i_kombinat_quotpechenganikelquot_5676689) (комбинат «Печенганикель»)
4. <http://51rus.org/projects/monchegorsk/>  
[http://lexicon.dobrohot.org/index.php/\"ПЕЧЕНГА НИКЕЛЬ\"](http://lexicon.dobrohot.org/index.php/\)
5. <https://geraldika.ru/i/Мурманская%20область>
6. [http://water-rf.ru/Водные\\_объекты/937/Кислогубская\\_ПЭС](http://water-rf.ru/Водные_объекты/937/Кислогубская_ПЭС)