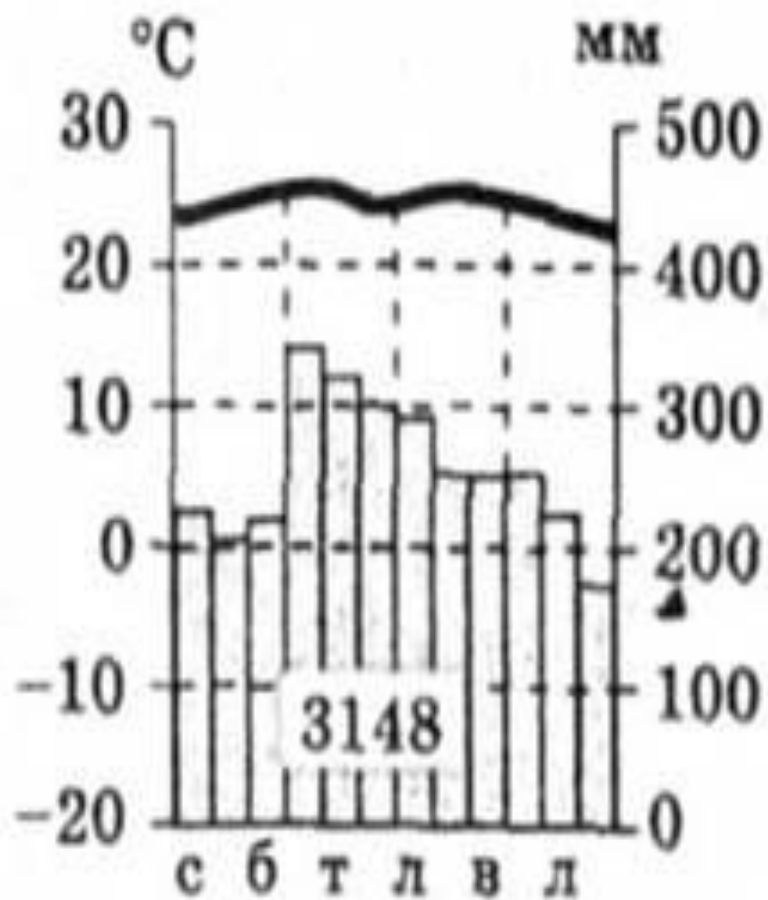
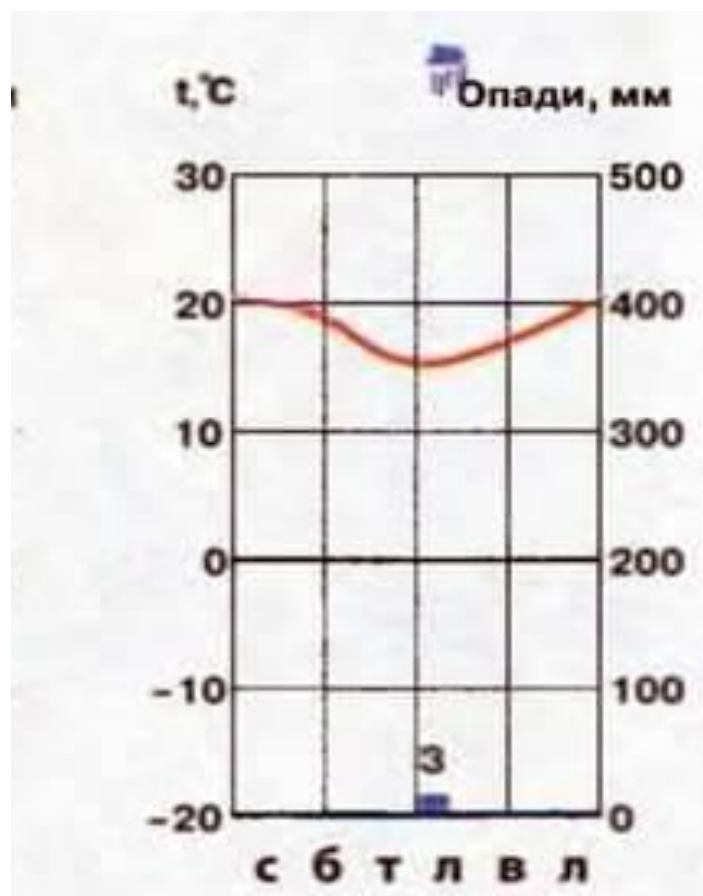


- ЕКВАТОРІАЛЬНИЙ ПОЯС
- СУБЕКВАТОРІАЛЬНІ ПОЯСИ
- ТРОПІЧНІ ПОЯСИ
- Області тропічного клімату
 - 1 пустельного
 - 2 вологого
- СУБТРОПІЧНИЙ ПОЯС
- Області субтропічного клімату
 - 3 континентального
 - 4 середземноморського
 - 5 з рівномірним зволоженням
- ПОМІРНИЙ ПОЯС
- Області помірної клімату
 - 6 помірно континентального
 - 7 морського
- СУБАНТАРКТИЧНИЙ ПОЯС
- Межі кліматичних поясів
- - - Межі кліматичних областей
- Області високогірного клімату



Діаграма №1



Діаграма №2

Води суходолу Південної Америки





***“Плин
річки – це саме життя”.***

П.Семенов- Тян-Шанський

**«У кожної, навіть маленької
річки, є на Землі заслуги.**

В.Пісков



ВНУТРІШНІ ВОДИ

Річки

Озера

Болота

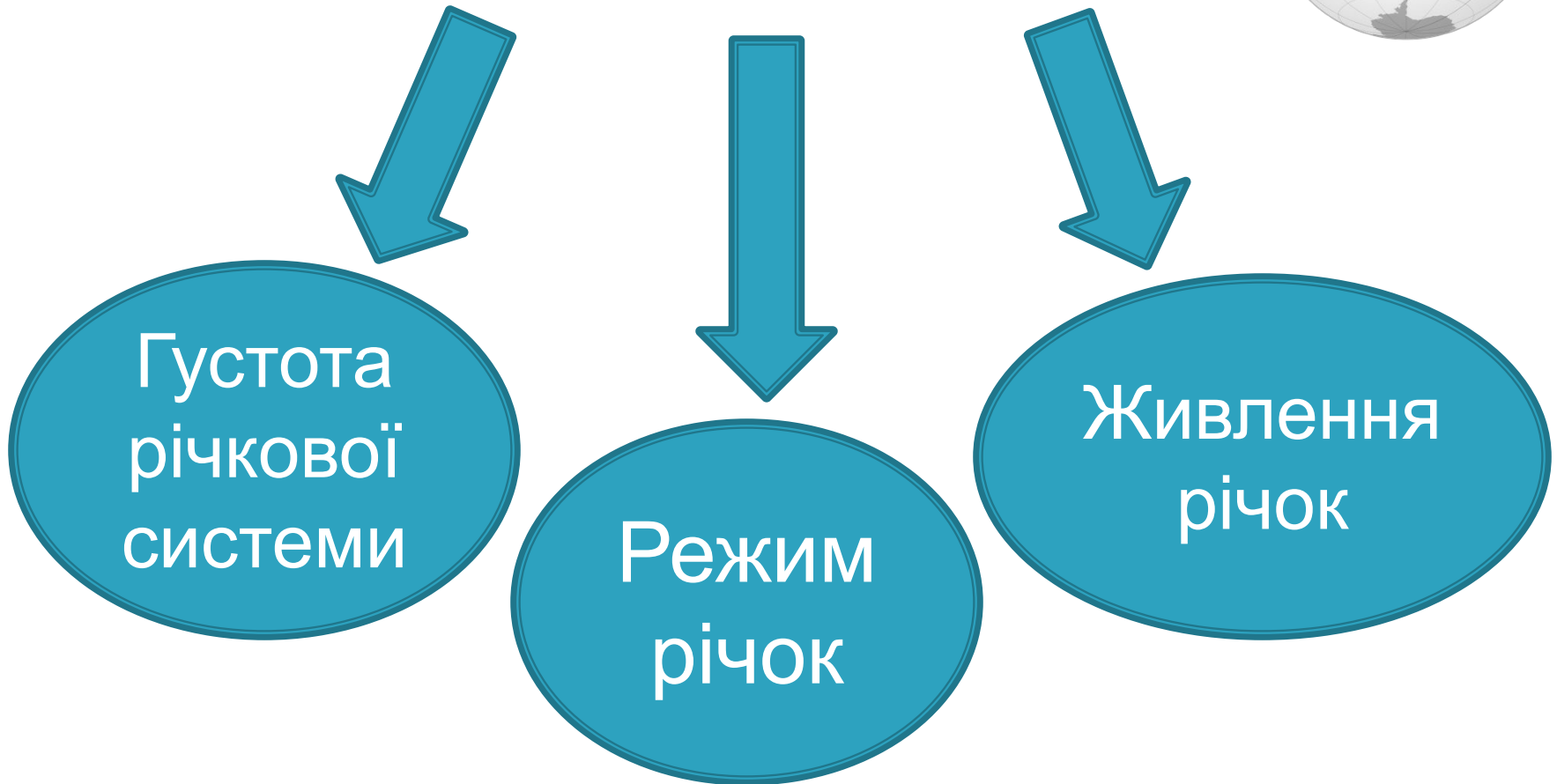
Льодовики

Підземні
води




Клімат

(Вплив на річки)



План характеристики річок

1. Назва річки;
 2. Довжина та напрям течії
 3. Басейн океану, до якого належить річка;
 4. Наявність порогів, водоспадів;
 5. Основні притоки річки;
 6. Види живлення річки;
 7. Господарське використання річки.
- 

БАСЕЙНИ ,ДО ЯКИХ НАЛЕЖАТЬ РІЧКИ ПІВДЕННОЇ АМЕРИКИ



АМАЗОНКА – “ЦАРИЦЯ РІЧОК”



АМАЗОНКА



Довжина річки - 6400 км

Площа річкового басейну 7.2 млн.

км²

Приймає -500 приток




ПАРАНА – “матір моря”



Довжина річки становить – **4700** км






ОРІНОКО

Довжина - **2740** км






МАРАКАЙБО





озеро Тітікака







Льодовики в Андах



“ТАК – НІ”

- ❑ 1. Чи є Амазонка найповноводнішою річкою світу ?
- ❑ 2. Водоспад Анхель розташований на річці Оріноко?
- ❑ 3. Річка Оріноко є другою за довжиною?
- ❑ 4. В Амазонку впадають 1 0000 приток?
- ❑ 5. Озеро Тітікака є високогірним ?
- ❑ 6. Материк південна Америка немає льодовиків , через високі температури?

Прийом «Творча лабораторія»

Практична робота № 5 (продовження).

- ▣ Позначення на контурній карті назв основних географічних об'єктів Південної Америки

- ▣ **Річки:** Амазонка, Парана, Оріноко
- ▣ **Водоспади:** Анхель (1054 м) – на притоці Оріноко,
- ▣ Ігуасу – на притоці Парани
- ▣ **Озера :** Маракайбо, Тітікака

Прийом “ Знайди помилку”

Південна Америка бідна на внутрішні води.

Її найбільша річка - Оріноко.

На річці Парана розташований найвищий водоспад світу Ігуасу.

Витоками річки Амазонки є Укаялі та Мараньйон.

Високогірним озером материка є озеро - лагуна Маракайбо.

Озеро Тітікака з'єднується вузькою протокою з Карибським морем

Домашнє завдання:



1. Заповнити таблицю про одну з річок

1. Назва річки	
2. Довжина та напрям течії	
3. Басейн океану, до якого належить річка	
4. Основні притоки	
5. Види живлення річок	
6. Господарське використання річки	

2. Опрацювати параграф підручника. Вивчити географічну номенклатуру водних об'єктів материка .

3. Відшукати географічні об'єкти-рекордсмени на материку (об'єкти «най-най...»)

