



МКОУ Копанищенская ООШ

Презентация
по географии для 6 класса
на тему: «Реки»

Подготовил:
учитель географии
Семченко А.Н.

2018 г.

Что такое река ?



Что такое река ?




Что такое река ?



текущий в
выработанном
им углублении –
русле.

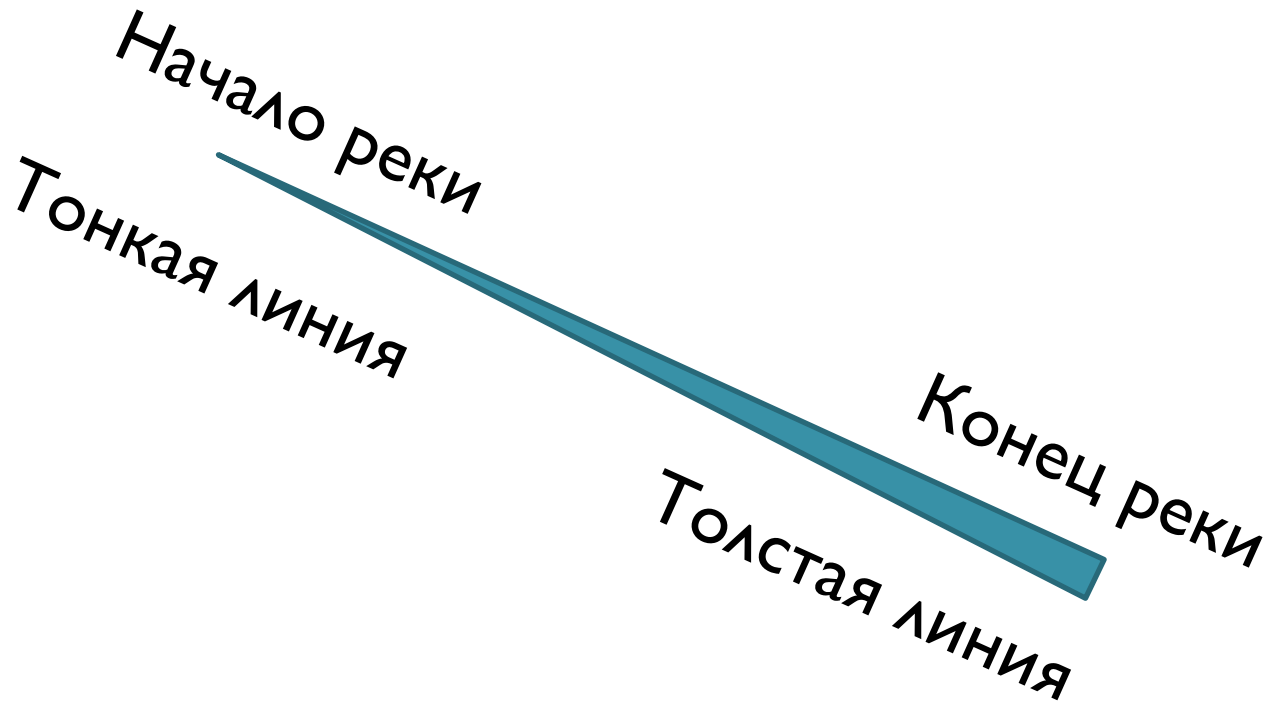
Как реки изображены на карте?

В виде синих линий:

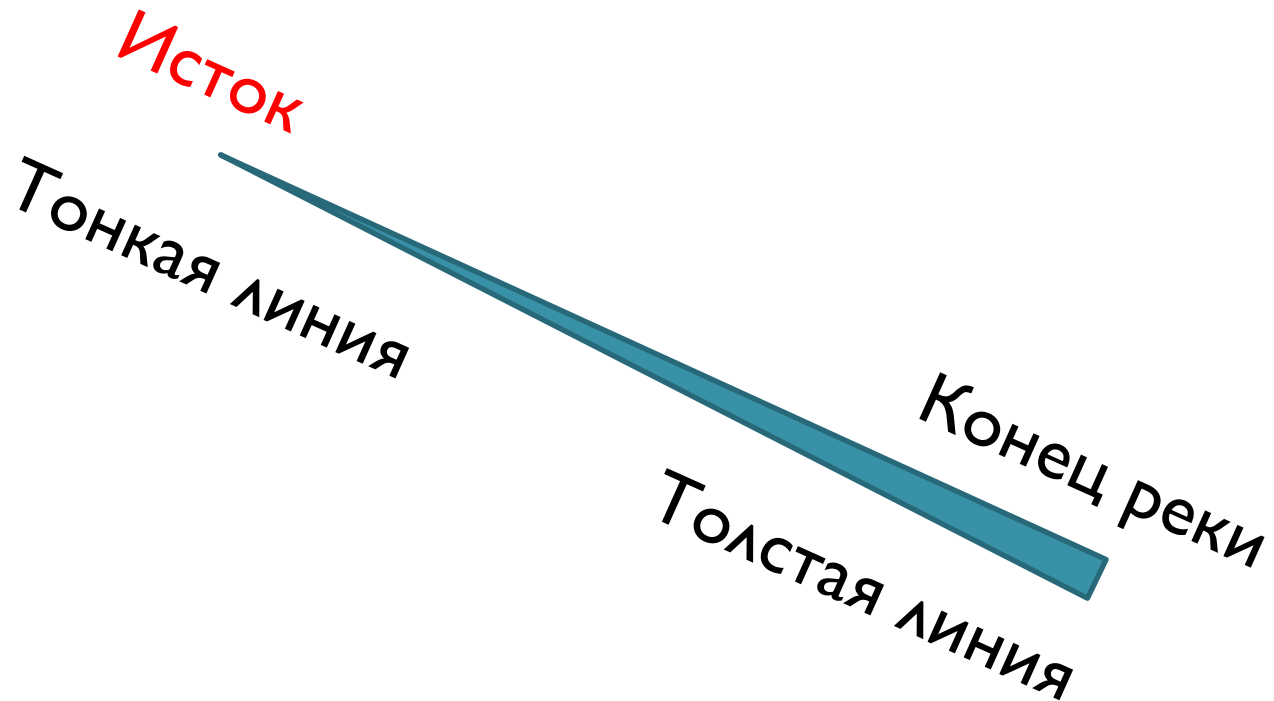


Как реки изображены на карте?

В виде синих линий:



Как называется место где
река начинается?



ТИПЫ ИСТОКОВ

Из родника
(на равнине)

Волга

Из озера

Ангара

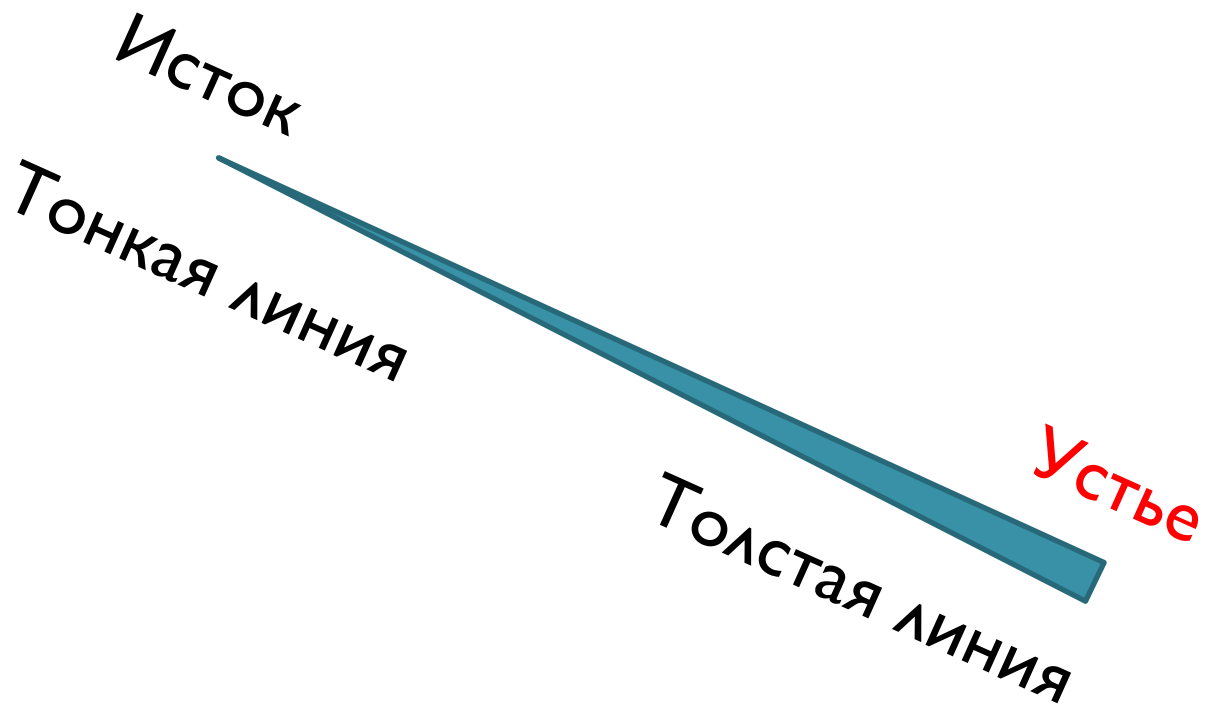
При слиянии
двух рек

Амур

Из ледника
(в горах)

Кубань

Как называется место где
река заканчивается, т.е.
впадает в другой водоем?



Устье реки Тихая Сосна



ТИПЫ УСТЬЕВ



```
graph TD; A[ТИПЫ УСТЬЕВ] --> B[ДЕЛЬТА -]; A --> C[ЭСТУАРИЙ -];
```

ДЕЛЬТА -

река распадается
на множество
протоков, рукавов,
т.е более
маленьких русел

ЭСТУАРИЙ -

устье в виде
залива

ТИПЫ УСТЬЕВ



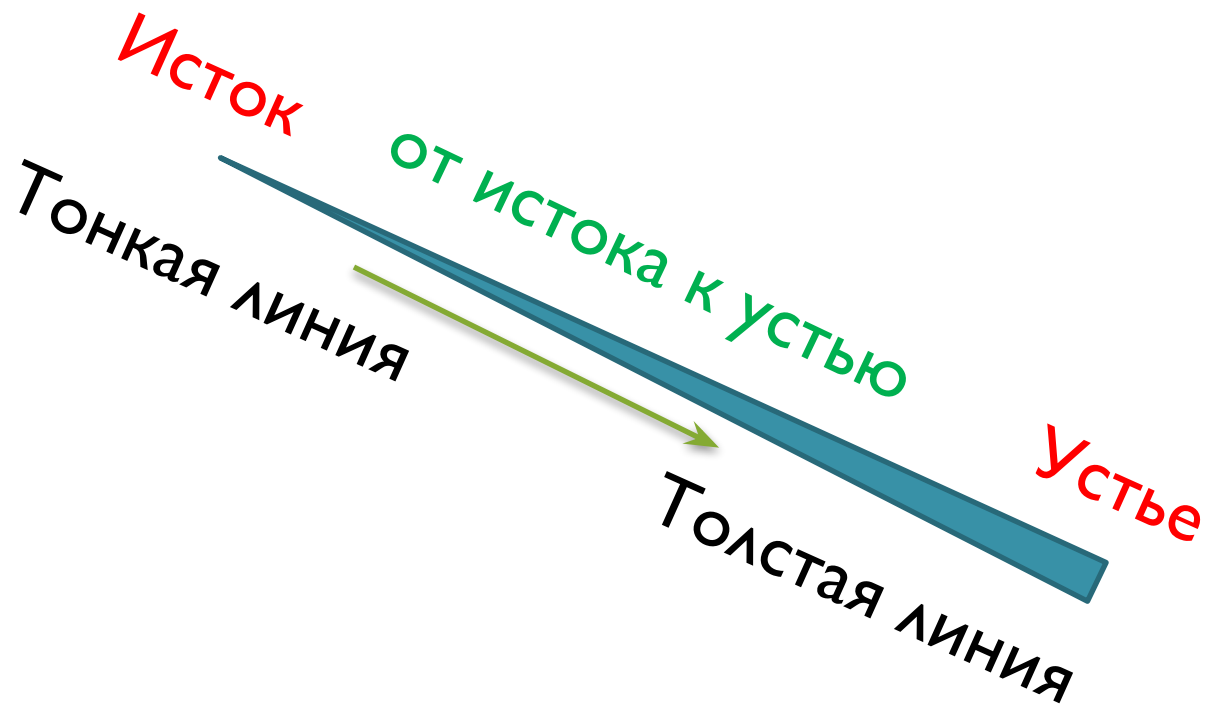
ДЕЛЬТА

Лена

ЭСТУАРИЙ

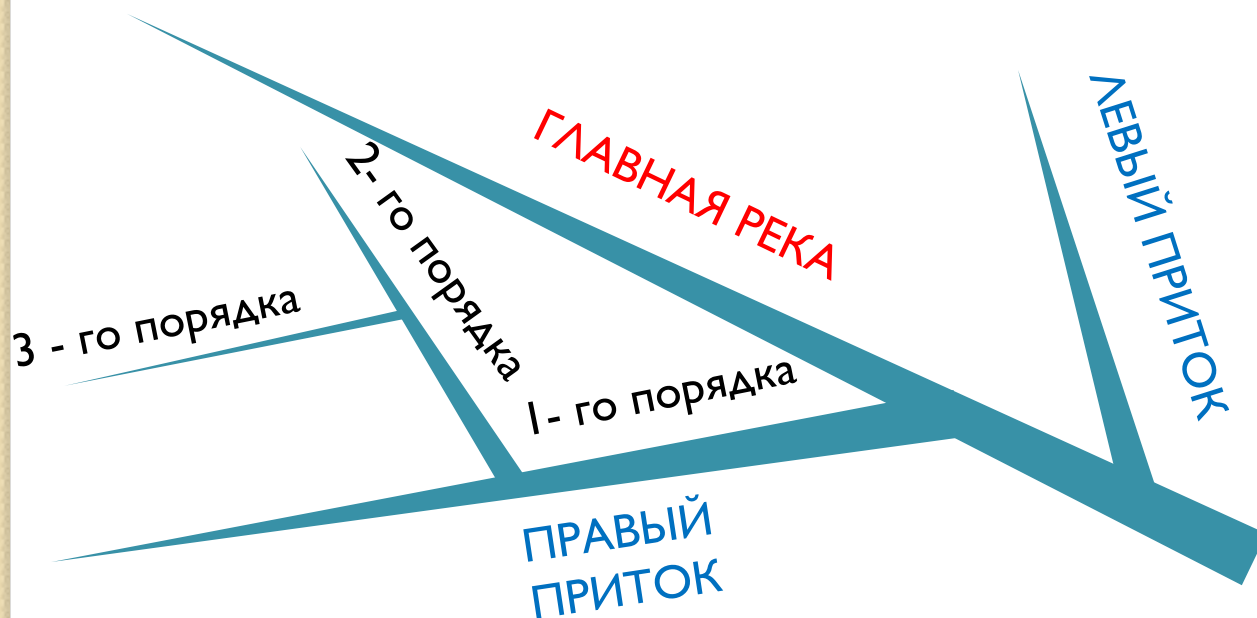
Обь

Как правильно показывать реки на карте?



Что такое речная система?

Это **главная река**, вместе с
впадающими в нее **притоками**, т.е.
реками:



Как определить, где правый приток, а где левый?

Нужно стать **ЛИЦОМ** **ВНИЗ** по течению:



Что такое **речной бассейн**?

Это **площадь суши**, с которой стекает вода к главной реке и к ее притокам:



Что такое водораздел?

Это **линия**, разделяет речных бассейнов:



Что такое водораздел?

Водораздел проходит по самым высоким точкам **вершин холмов** или **горных гребтов**:

