

**МИНИСТЕРСТВО ОБРАЗОВАНИЯ И НАУКИ РФ**

**ФЕДЕРАЛЬНОЕ ГОСУДАРСТВЕННОЕ БЮДЖЕТНОЕ ОБРАЗОВАТЕЛЬНОЕ УЧРЕЖДЕНИЕ  
ВЫСШЕГО ОБРАЗОВАНИЯ**

**«НОВОСИБИРСКИЙ ГОСУДАРСТВЕННЫЙ ПЕДАГОГИЧЕСКИЙ УНИВЕРСИТЕТ»**

**ИНСТИТУТ ЕСТЕСТВЕННЫХ И СОЦИАЛЬНО – ЭКОНОМИЧЕСКИХ НАУК**

**КАФЕДРА ГЕОГРАФИИ, РЕГИОНОВЕДЕНИЯ И ТУРИЗМА**

**Визитная карточка  
Всемирного наследия  
ЮНЕСКО. Острова  
Огасавара. Япония.**

**Выполнил: студент 581 гр.**

**Лаврентьев Владимир**

**Проверила: канд. геогр. наук,  
профессор кафедры географии,  
регионоведения и туризма**

**Гуляева Н.В.**

**Новосибирск,**

**2016.**

# Острова Огасавара

Год внесения: 2011

Критерии: IX

Категория объекта:  
Биосферный



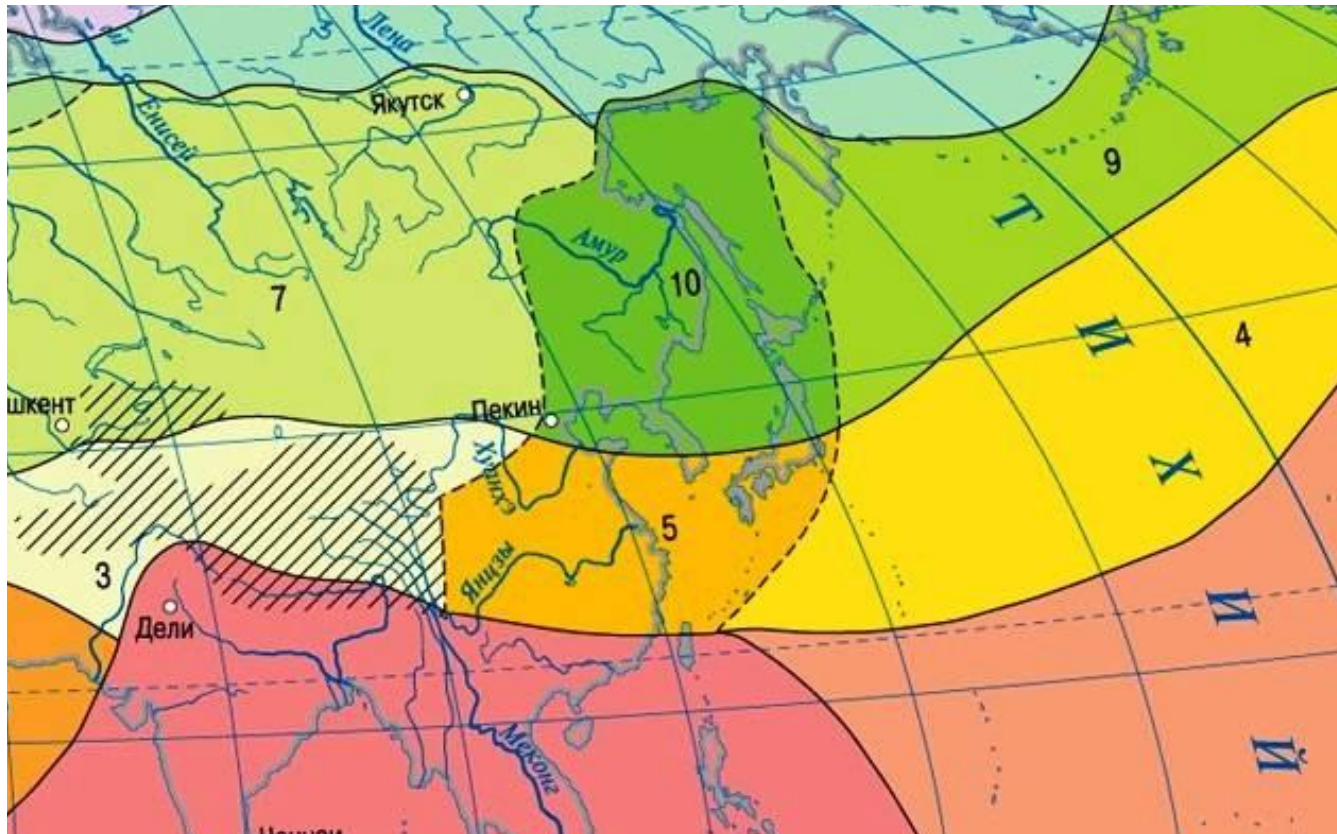
Вид на острова Огасавара

# Географическое положение



Расположены между Марианскими островами и Японией

# Климат



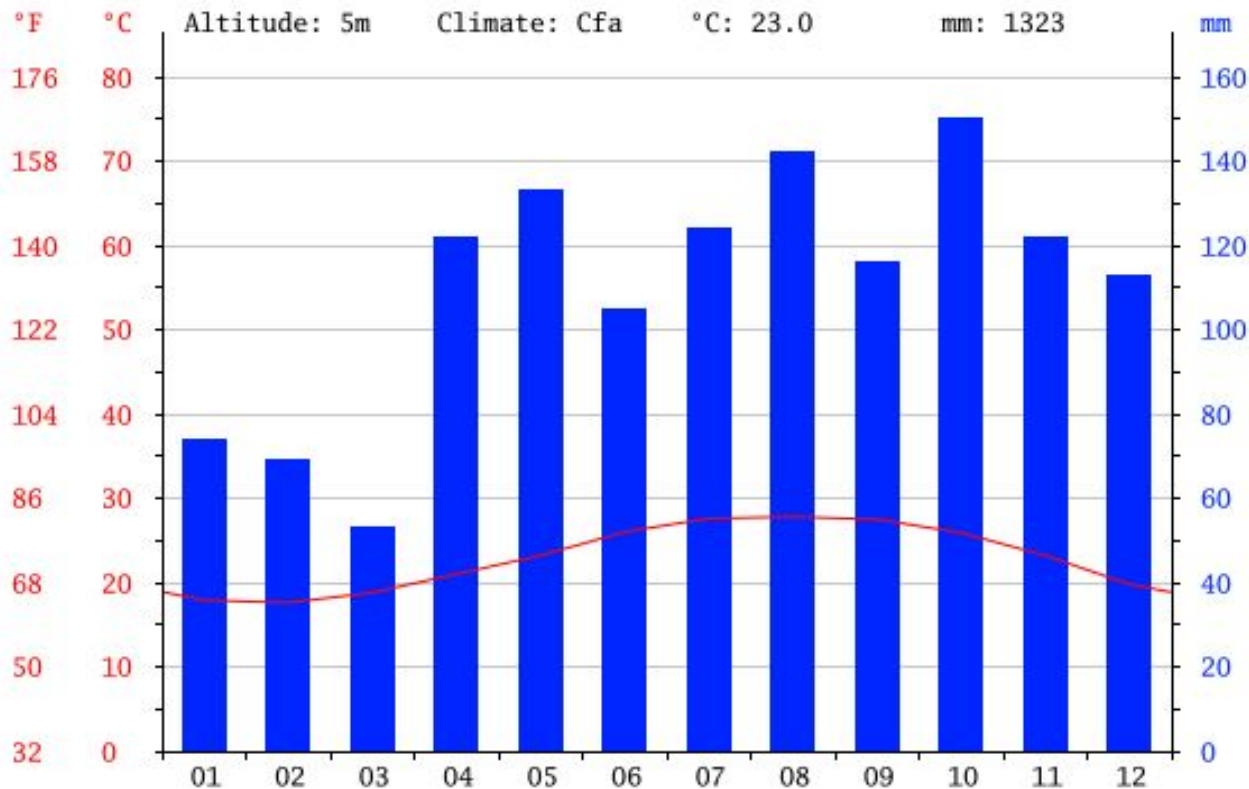
## СУБТРОПИЧЕСКИЕ ПОЯСА

Летом — тропические, зимой — умеренные воздушные массы. Значительные сезонные различия температуры и осадков. Возможны снегопады

Области субтропического климата

3	континентального	5	муссонного
4	средиземноморского	6	с равномерным увлажнением

# Климат



Среднегодовая  $t + 23.0$  °C.  
ГКО около 1323 мм.

# Климат

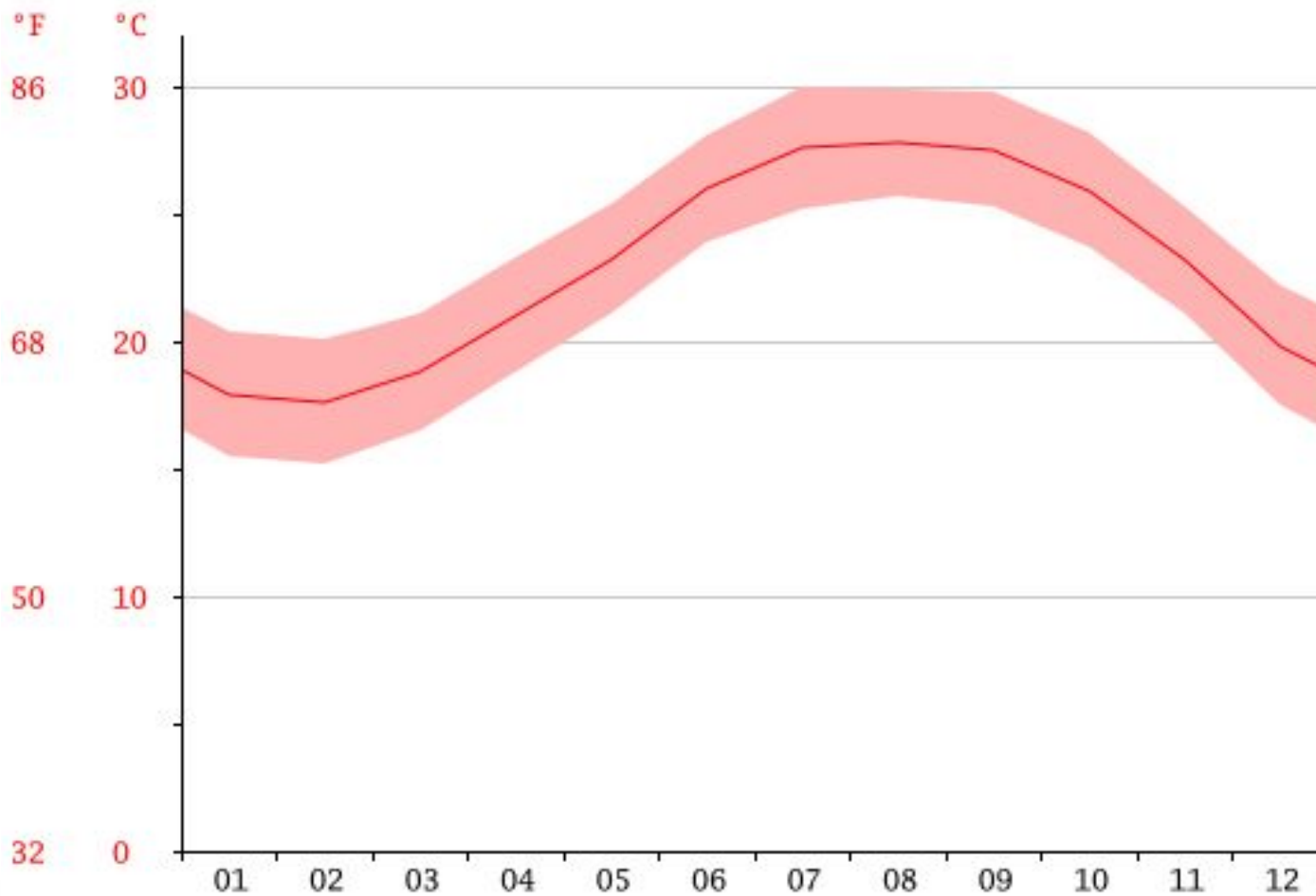


График температуры





Вид с острова





Бонинский пандан (*Pandanus boninensis*) — СИМВОЛ  
села Огасавара



Бонинская летучая лисица



Японский черный голубь



Остров Иодзима

# Список использованных источников:

1. <http://galitravel.ru/ostrova-ogasavara/>
2. [https://ru.wikipedia.org/wiki/Бонинские\\_острова](https://ru.wikipedia.org/wiki/Бонинские_острова)
3. <http://reserves-park.ru/natsionalnye-parki-yaпонии/1230-og-asavara.html>
4. <http://www.liveinternet.ru/tags>
5. <http://ru.climate-data.org/location/1068241/>
6. <http://www.openarium.ru/Япония/Токио/Острова/>