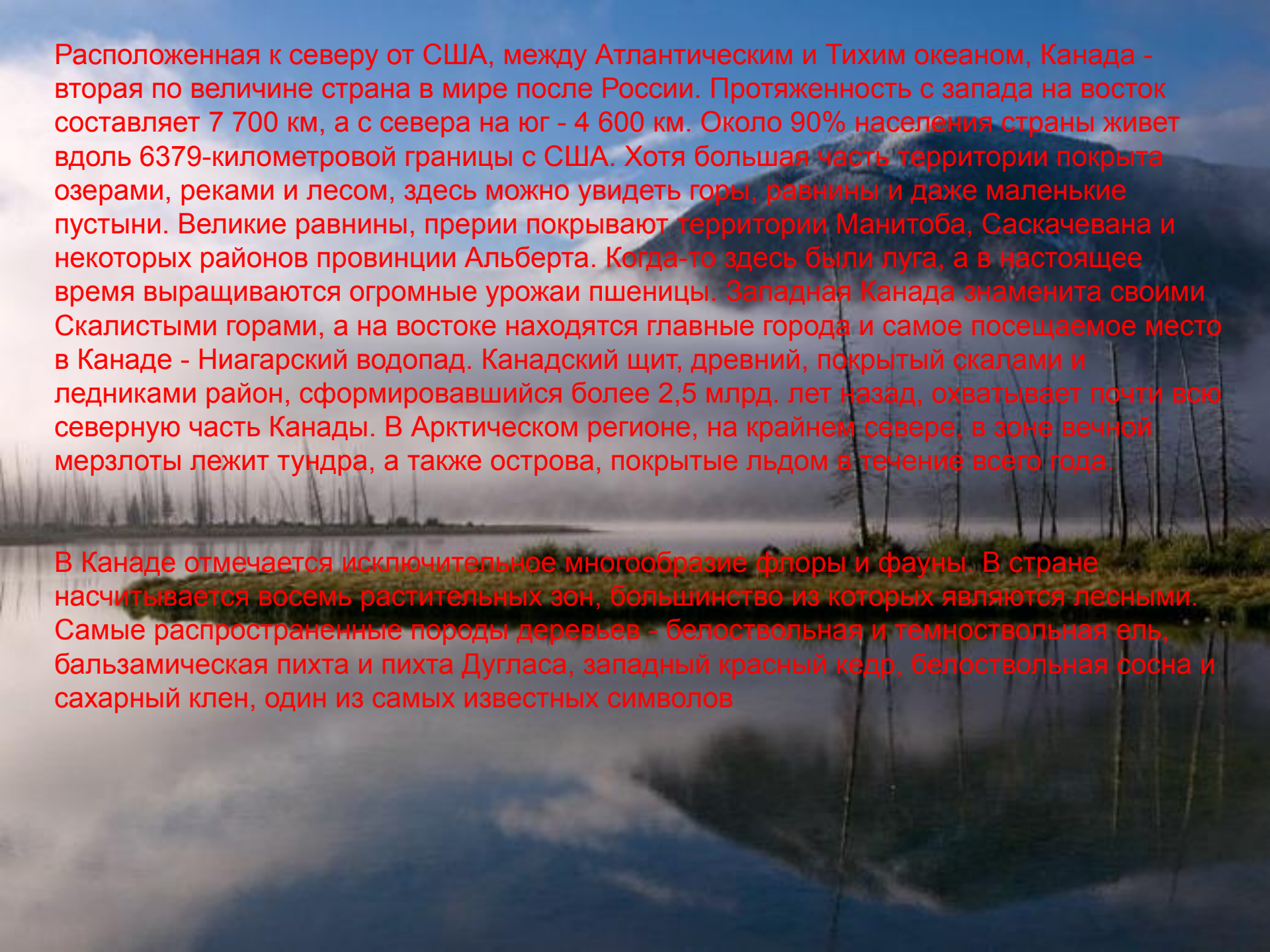


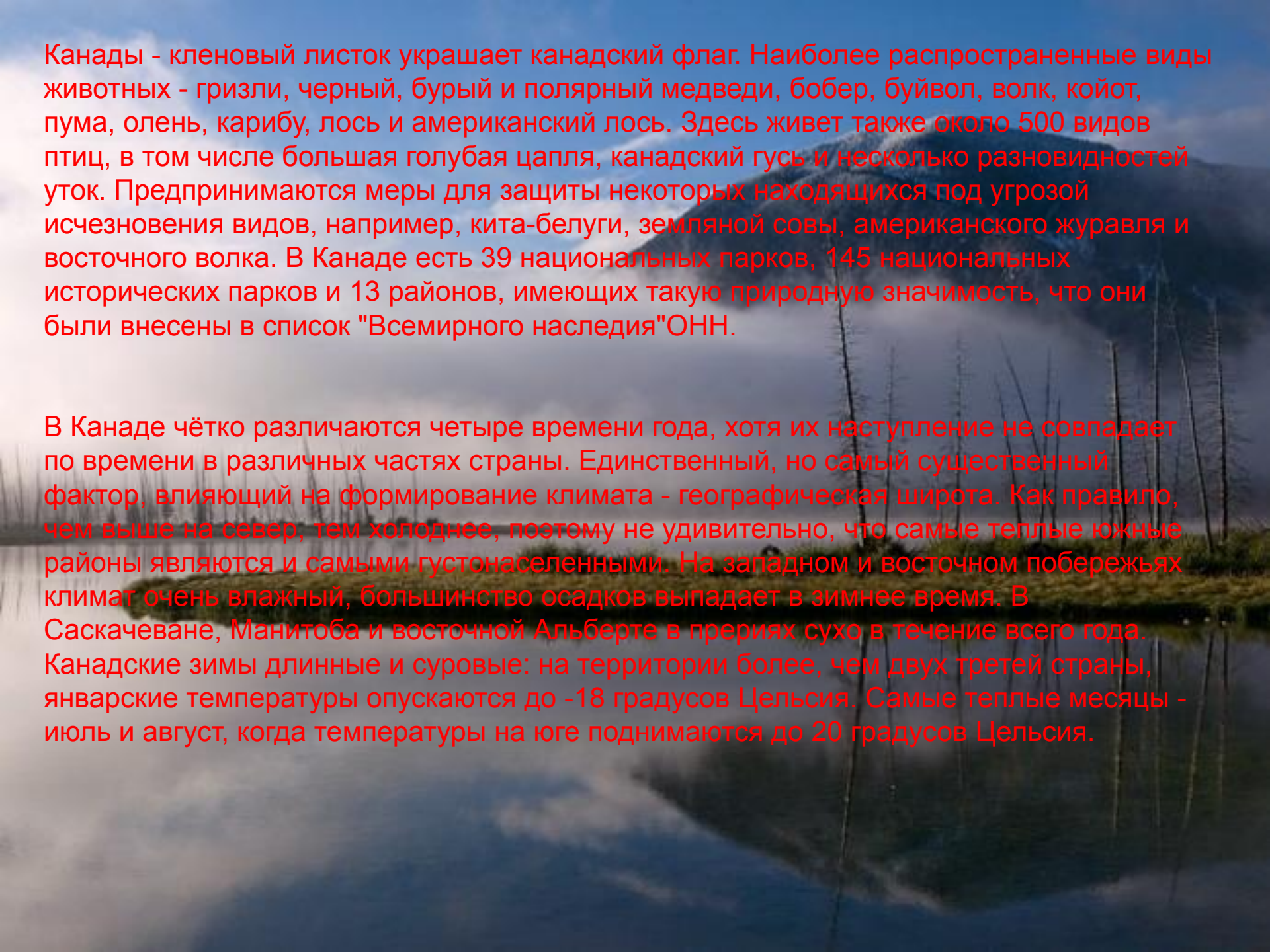
Канада



A scenic landscape of a lake with mountains in the background and trees in the foreground. The sky is blue with some clouds. The water is calm, reflecting the surrounding environment. The mountains are dark and rugged. The trees in the foreground are tall and thin, possibly evergreens. The overall scene is peaceful and natural.

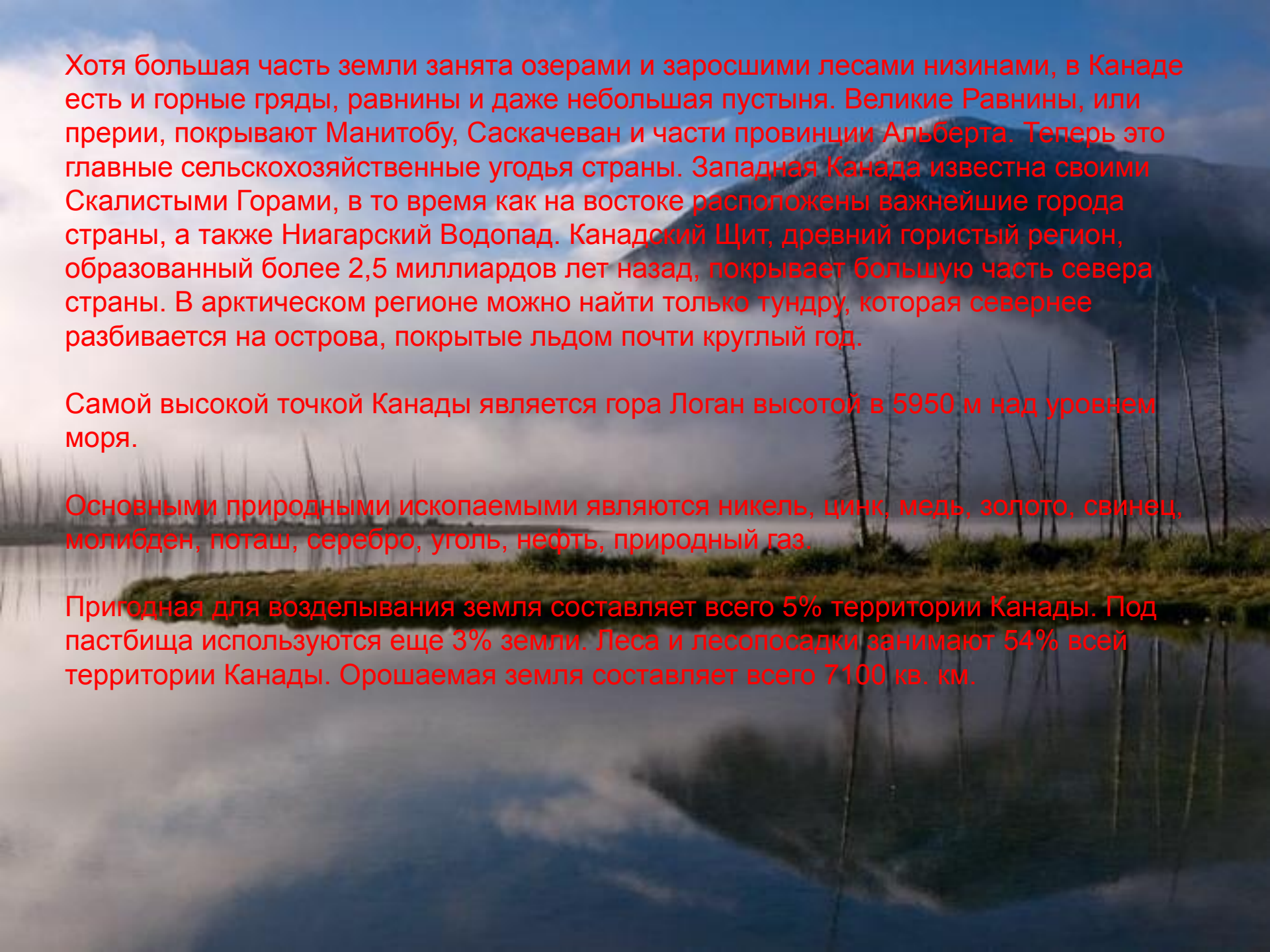
Расположенная к северу от США, между Атлантическим и Тихим океаном, Канада - вторая по величине страна в мире после России. Протяженность с запада на восток составляет 7 700 км, а с севера на юг - 4 600 км. Около 90% населения страны живет вдоль 6379-километровой границы с США. Хотя большая часть территории покрыта озерами, реками и лесом, здесь можно увидеть горы, равнины и даже маленькие пустыни. Великие равнины, прерии покрывают территории Манитоба, Саскачевана и некоторых районов провинции Альберта. Когда-то здесь были луга, а в настоящее время выращиваются огромные урожаи пшеницы. Западная Канада знаменита своими Скалистыми горами, а на востоке находятся главные города и самое посещаемое место в Канаде - Ниагарский водопад. Канадский щит, древний, покрытый скалами и ледниками район, сформировавшийся более 2,5 млрд. лет назад, охватывает почти всю северную часть Канады. В Арктическом регионе, на крайнем севере, в зоне вечной мерзлоты лежит тундра, а также острова, покрытые льдом в течение всего года.

В Канаде отмечается исключительное многообразие флоры и фауны. В стране насчитывается восемь растительных зон, большинство из которых являются лесными. Самые распространенные породы деревьев - белоствольная и темноствольная ель, бальзамическая пихта и пихта Дугласа, западный красный кедр, белоствольная сосна и сахарный клен, один из самых известных символов

A scenic landscape of a lake with mountains in the background and trees in the foreground. The water is calm, reflecting the sky and the surrounding greenery. The mountains are partially obscured by a light mist or haze. The sky is a clear, pale blue.

Канады - кленовый листок украшает канадский флаг. Наиболее распространенные виды животных - гризли, черный, бурый и полярный медведи, бобр, буйвол, волк, койот, пума, олень, карibu, лось и американский лось. Здесь живет также около 500 видов птиц, в том числе большая голубая цапля, канадский гусь и несколько разновидностей уток. Предпринимаются меры для защиты некоторых находящихся под угрозой исчезновения видов, например, кита-белуги, земляной совы, американского журавля и восточного волка. В Канаде есть 39 национальных парков, 145 национальных исторических парков и 13 районов, имеющих такую природную значимость, что они были внесены в список "Всемирного наследия" ООН.

В Канаде чётко различаются четыре времени года, хотя их наступление не совпадает по времени в различных частях страны. Единственный, но самый существенный фактор, влияющий на формирование климата - географическая широта. Как правило, чем выше на север, тем холоднее, поэтому не удивительно, что самые теплые южные районы являются и самыми густонаселенными. На западном и восточном побережьях климат очень влажный, большинство осадков выпадает в зимнее время. В Саскачеване, Манитоба и восточной Альберте в прериях сухо в течение всего года. Канадские зимы длинные и суровые: на территории более, чем двух третей страны, январские температуры опускаются до -18 градусов Цельсия. Самые теплые месяцы - июль и август, когда температуры на юге поднимаются до 20 градусов Цельсия.

A scenic landscape of a lake with a forested island and mountains in the background. The sky is blue with some clouds, and the water is calm, reflecting the surrounding environment. The text is overlaid on the top half of the image.

Хотя большая часть земли занята озерами и заросшими лесами низинами, в Канаде есть и горные гряды, равнины и даже небольшая пустыня. Великие Равнины, или прерии, покрывают Манитобу, Саскачеван и части провинции Альберта. Теперь это главные сельскохозяйственные угодья страны. Западная Канада известна своими Скалистыми Горами, в то время как на востоке расположены важнейшие города страны, а также Ниагарский Водопад. Канадский Щит, древний гористый регион, образованный более 2,5 миллиардов лет назад, покрывает большую часть севера страны. В арктическом регионе можно найти только тундру, которая севернее разбивается на острова, покрытые льдом почти круглый год.

Самой высокой точкой Канады является гора Логан высотой в 5950 м над уровнем моря.

Основными природными ископаемыми являются никель, цинк, медь, золото, свинец, молибден, поташ, серебро, уголь, нефть, природный газ.

Пригодная для возделывания земля составляет всего 5% территории Канады. Под пастбища используются еще 3% земли. Леса и лесопосадки занимают 54% всей территории Канады. Орошаемая земля составляет всего 7100 кв. км.



Yukon

North West Territories

Newfoundland

British Columbia

Alberta

Saskatchewan

Manitoba

Ontario

Quebec

PEI

Nova Scotia


New Brunswick



Население

похе.ру

© 2010-2011. Все права защищены.

The background image shows four athletes in red and white uniforms, likely at a podium during a winter sports event. They are holding a large Canadian flag. The text is overlaid on this image.

Население Канады насчитывает всего 32,8 миллионов человек (данные июль 2005 г.), причём по этому показателю Канада занимает 37 место в мире. Большая часть населения живет на узкой полосе вдоль границы с США шириной в 160 км и длиной в 6 000 км. В период с 1991 по 1996 года население Канады возрастало ежегодно на 1,1%, что является самым высоким показателем из стран Большой Семерки. Рост населения в 2004 г. составил 0.92%.


Росту населения в равной мере способствует иммиграция и естественный прирост населения (число новорожденных минус число умерших), на сегодняшний день оно составляет приблизительно 0,5% населения земного шара. По оценкам экспертов, в 2026 году Канада будет насчитывать 36,2 миллиона жителей.

Продолжительность жизни в Канаде — 74,9 лет для мужчин и 81,4 года для женщин. Это один из самых высоких показателей в мире.

По статистике, средний размер семьи в Канаде равен 3,1 человека, в который включены 1,3 детей. Размер семьи остается неизменным с 1991 года.

Географическое положение





Канада является второй по величине страной в мире (9 970 610 кв. км.), которую превосходит по размерам только Россия. Канада расположена на север от США, между Атлантическим и Тихим океанами. С запада на восток она достигает 7700 км, а с севера на юг - 4600 км. Почти 90% всего населения Канады живут в пределах 160 км от границы с США.

Столица Канады - город Оттава в провинции Онтарио.

Канада разделена на десять провинций и три территории, каждая из которых располагает собственной столицей (в скобках): Альберта (Эдмонтон), Британская Колумбия (Виктория), Остров Принс-Эдуард (Шарлоттаун), Манитоба (Виннипег), Нью-Брансвик (Фредериктон), Новая Шотландия (Галифакс), Нунавут (Иквалут), Онтарио (Торонто), Квебек (Квебек), Саскачеван (Реджина), Новая Земля (Св. Джон), Северо-Западные Территории (Еллоунайф) и Юкон (Уайтхорс).

Канада граничит на юге и на западе с США. Протяженность границ (включая Аляску) - 8893 км. Протяженность морского побережья - 243 791 км.

A stylized map of Canada with a light tan background and blue outlines for water bodies. The word "canada" is written in a lowercase, sans-serif font in the center. Three cities are marked with small black dots and labeled: "vancouver" on the west coast, "ottawa" in the east-central region, and "toronto" in the southeast. The map also shows the northern border and parts of the United States to the south.

canada

vancouver

ottawa

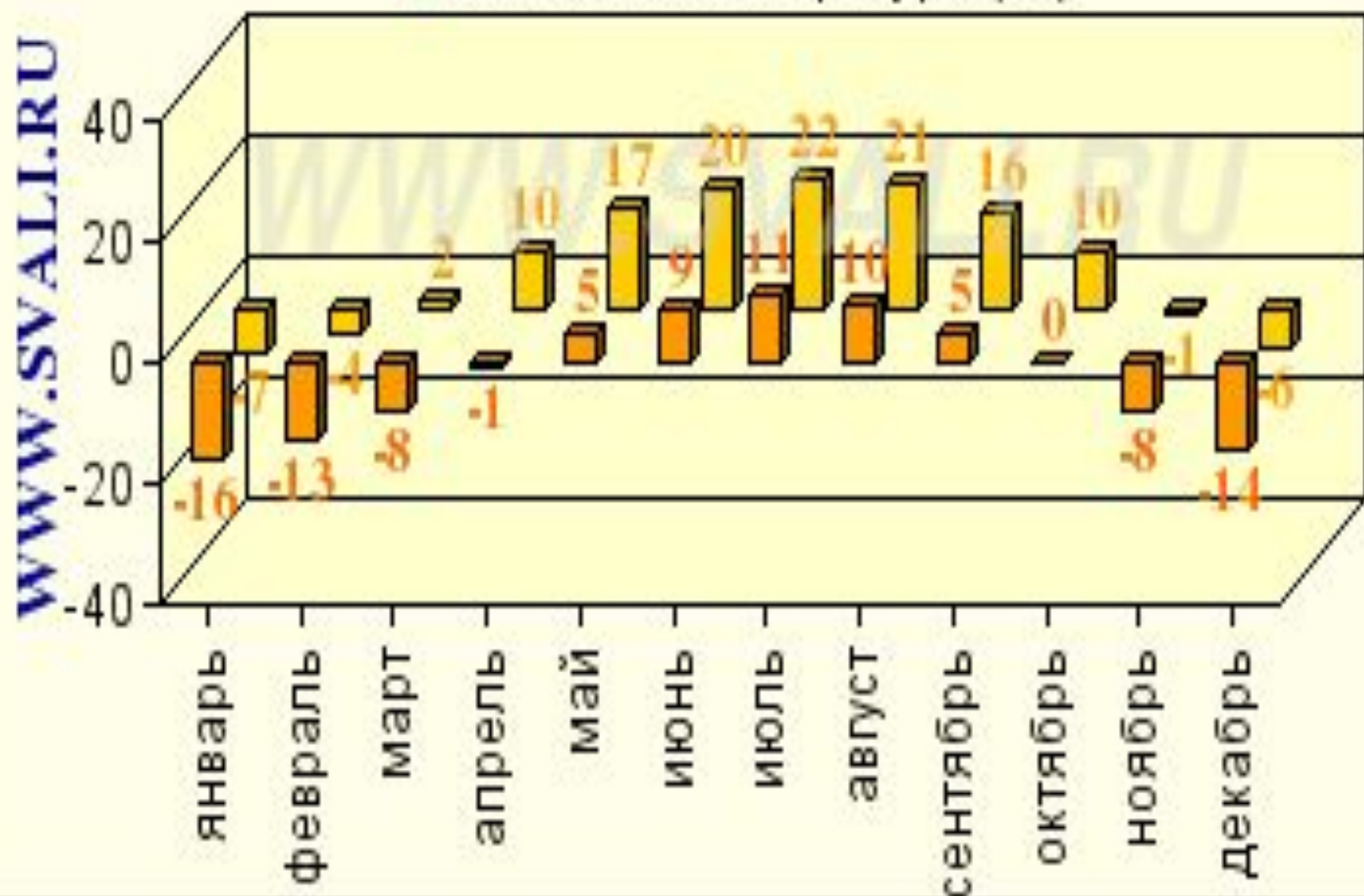
toronto

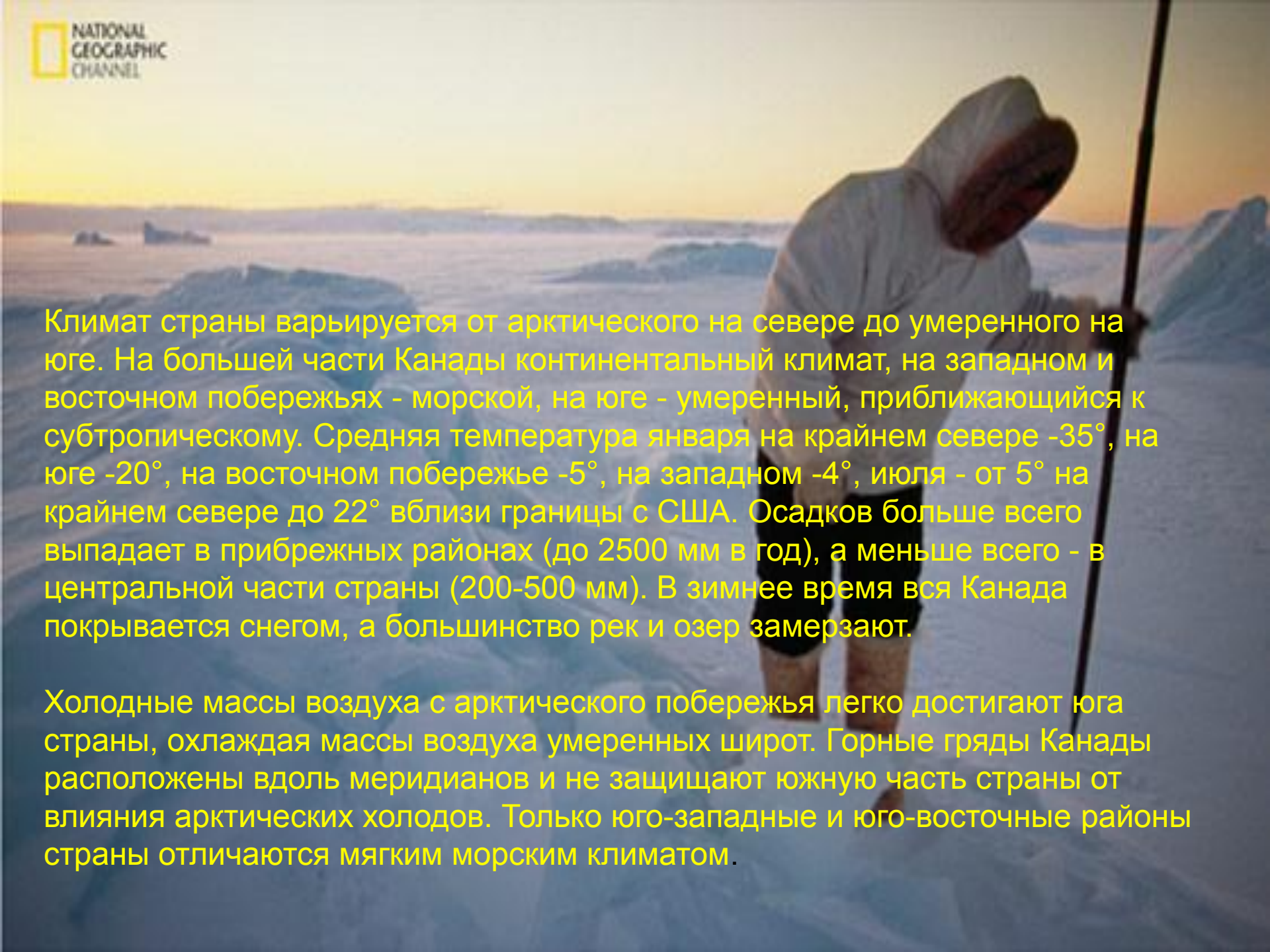
КЛИМАТ



■ ночная температура (°C)

■ дневная температура (°C)





Климат страны варьируется от арктического на севере до умеренного на юге. На большей части Канады континентальный климат, на западном и восточном побережьях - морской, на юге - умеренный, приближающийся к субтропическому. Средняя температура января на крайнем севере -35° , на юге -20° , на восточном побережье -5° , на западном -4° , июля - от 5° на крайнем севере до 22° вблизи границы с США. Осадков больше всего выпадает в прибрежных районах (до 2500 мм в год), а меньше всего - в центральной части страны (200-500 мм). В зимнее время вся Канада покрывается снегом, а большинство рек и озер замерзают.

Холодные массы воздуха с арктического побережья легко достигают юга страны, охлаждая массы воздуха умеренных широт. Горные гряды Канады расположены вдоль меридианов и не защищают южную часть страны от влияния арктических холодов. Только юго-западные и юго-восточные районы страны отличаются мягким морским климатом.

Природные условия

The image features a large, bold, yellow text overlay that reads "Природные условия" (Natural conditions). The background is a composite image showing a natural waterfall on the left, a city skyline with several skyscrapers in the distance, and a grassy foreground. The overall atmosphere is serene and scenic.

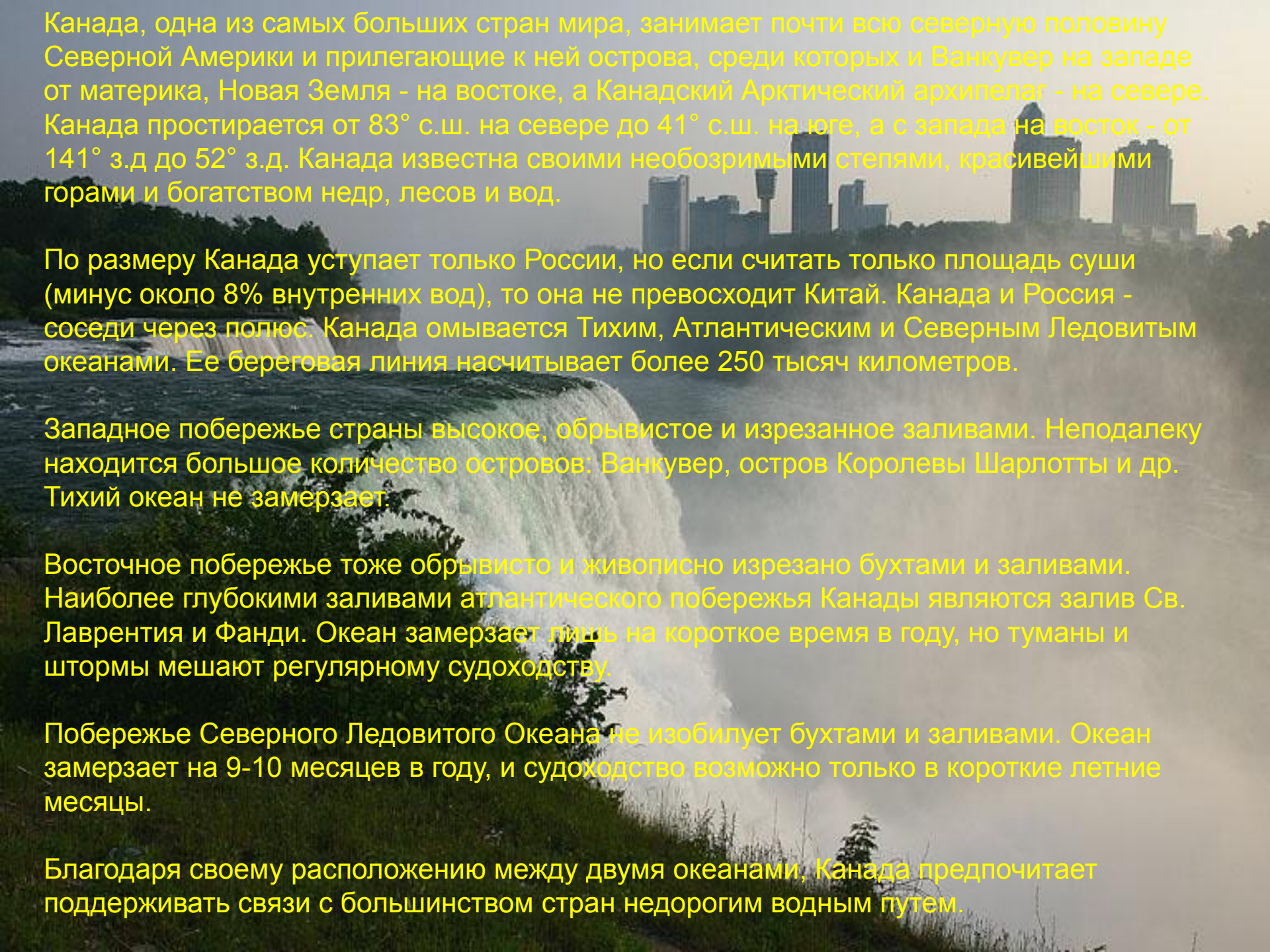
Климат Канады варьируется от умеренного на юге до арктического на севере.

Хотя большая часть земли занята озерами и заросшими лесами низинами, в Канаде есть и горные гряды, равнины и даже небольшая пустыня. Великие Равнины, или прерии, покрывают Манитобу, Саскачеван и части провинции Альберта. Теперь это главные сельскохозяйственные угодья страны. Западная Канада известна своими Скалистыми Горами, в то время как на востоке расположены важнейшие города страны, а также Ниагарский Водопад. Канадский Щит, древний гористый регион, образованный более 2,5 миллиардов лет назад, покрывает большую часть севера страны. В арктическом регионе можно найти только тундру, которая севернее разбивается на острова, покрытые льдом почти круглый год.

Самой высокой точкой Канады является гора Логан высотой в 5950 м над уровнем моря.

Основными природными ископаемыми являются никель, цинк, медь, золото, свинец, молибден, поташ, серебро, уголь, нефть, природный газ.

Пригодная для возделывания земля составляет всего 5% территории Канады. Под пастбища используются еще 3% земли. Леса и лесопосадки занимают 54% всей территории Канады. Орошаемая земля составляет всего 7100 кв. км



Канада, одна из самых больших стран мира, занимает почти всю северную половину Северной Америки и прилегающие к ней острова, среди которых и Ванкувер на западе от материка, Новая Земля - на востоке, а Канадский Арктический архипелаг - на севере. Канада простирается от 83° с.ш. на севере до 41° с.ш. на юге, а с запада на восток - от 141° з.д до 52° з.д. Канада известна своими необозримыми степями, красивейшими горами и богатством недр, лесов и вод.

По размеру Канада уступает только России, но если считать только площадь суши (минус около 8% внутренних вод), то она не превосходит Китай. Канада и Россия - соседи через полюс. Канада омывается Тихим, Атлантическим и Северным Ледовитым океанами. Ее береговая линия насчитывает более 250 тысяч километров.

Западное побережье страны высокое, обрывистое и изрезанное заливами. Неподалеку находится большое количество островов: Ванкувер, остров Королевы Шарлотты и др. Тихий океан не замерзает.

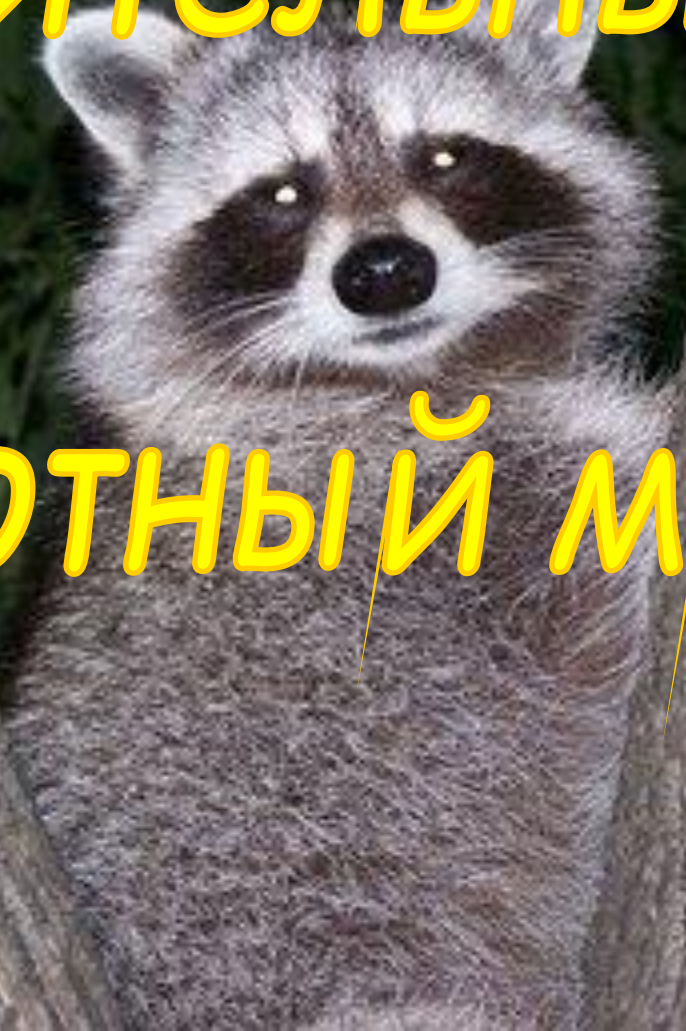
Восточное побережье тоже обрывисто и живописно изрезано бухтами и заливами. Наиболее глубокими заливами атлантического побережья Канады являются залив Св. Лаврентия и Фанди. Океан замерзает лишь на короткое время в году, но туманы и штормы мешают регулярному судоходству.

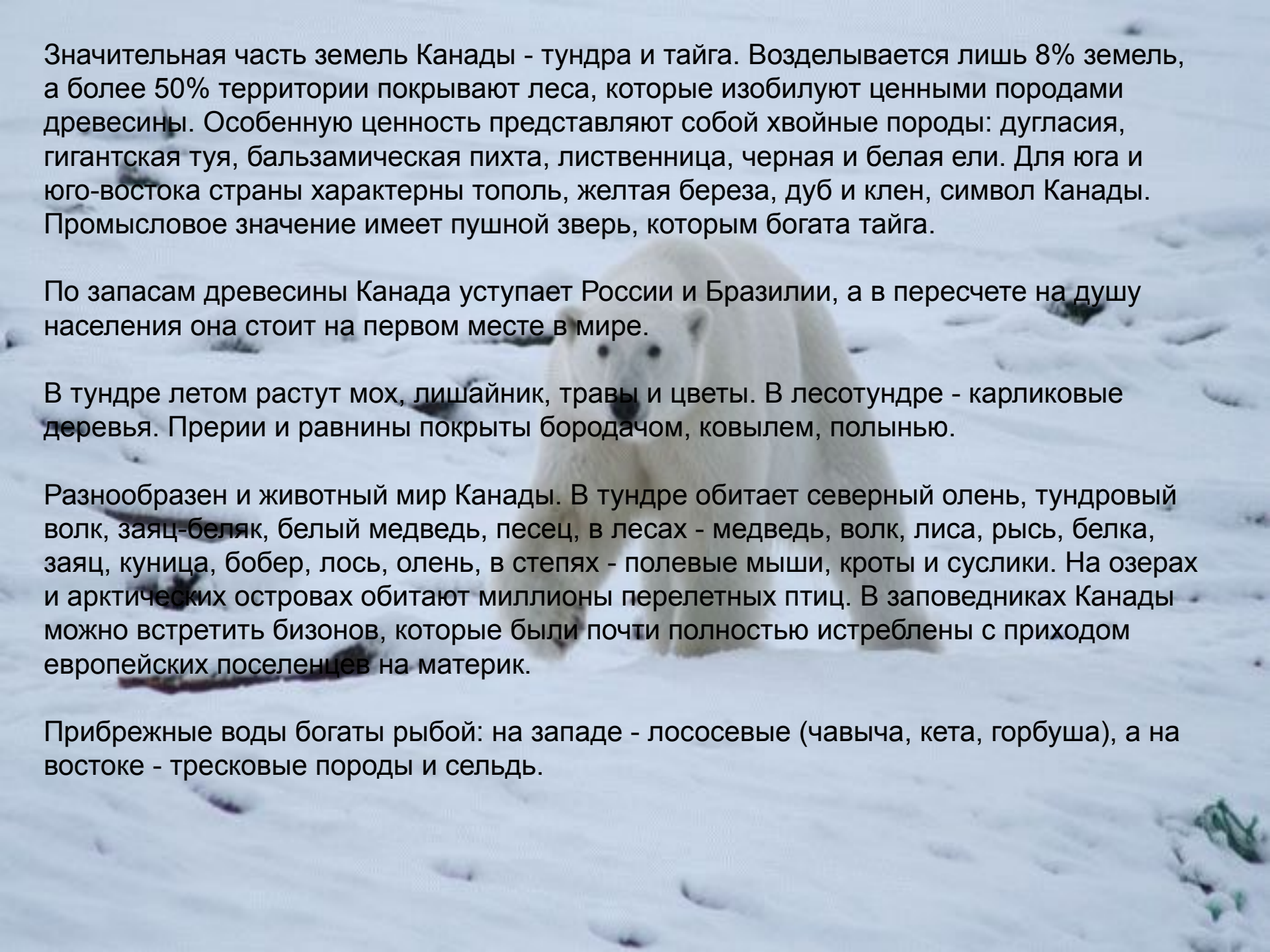
Побережье Северного Ледовитого Океана не изобилует бухтами и заливами. Океан замерзает на 9-10 месяцев в году, и судоходство возможно только в короткие летние месяцы.

Благодаря своему расположению между двумя океанами, Канада предпочитает поддерживать связи с большинством стран недорогим водным путем.

растительный и

животный мир





Значительная часть земель Канады - тундра и тайга. Возделывается лишь 8% земель, а более 50% территории покрывают леса, которые изобилуют ценными породами древесины. Особенную ценность представляют собой хвойные породы: дугласия, гигантская туя, бальзамическая пихта, лиственница, черная и белая ели. Для юга и юго-востока страны характерны тополь, желтая береза, дуб и клен, символ Канады. Промысловое значение имеет пушной зверь, которым богата тайга.

По запасам древесины Канада уступает России и Бразилии, а в пересчете на душу населения она стоит на первом месте в мире.

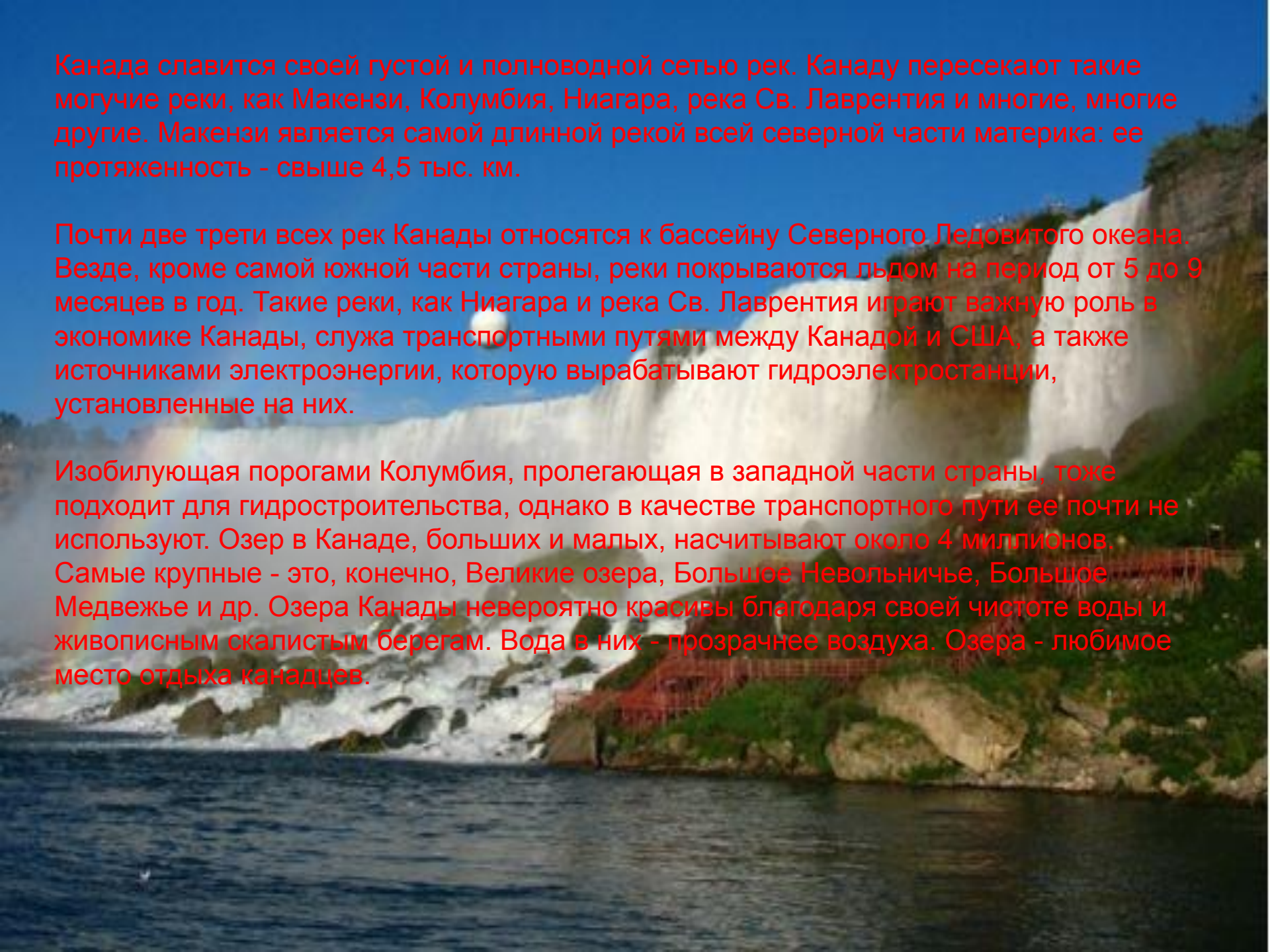
В тундре летом растут мох, лишайник, травы и цветы. В лесотундре - карликовые деревья. Прерии и равнины покрыты бородачом, ковылем, полынью.

Разнообразен и животный мир Канады. В тундре обитает северный олень, тундровый волк, заяц-беляк, белый медведь, песец, в лесах - медведь, волк, лиса, рысь, белка, заяц, куница, бобр, лось, олень, в степях - полевые мыши, кроты и суслики. На озерах и арктических островах обитают миллионы перелетных птиц. В заповедниках Канады можно встретить бизонов, которые были почти полностью истреблены с приходом европейских поселенцев на материк.

Прибрежные воды богаты рыбой: на западе - лососевые (чавыча, кета, горбуша), а на востоке - тресковые породы и сельдь.

РЕКИ И ОЗЕРА

A scenic view of a turquoise lake in a snowy mountain landscape. The lake is surrounded by evergreen trees and rocky terrain. In the background, there are snow-capped mountains under a clear blue sky. The text "РЕКИ И ОЗЕРА" is overlaid in large, yellow, stylized letters across the center of the image.



Канада славится своей густой и полноводной сетью рек. Канаду пересекают такие могучие реки, как Макензи, Колумбия, Ниагара, река Св. Лаврентия и многие, многие другие. Макензи является самой длинной рекой всей северной части материка: ее протяженность - свыше 4,5 тыс. км.

Почти две трети всех рек Канады относятся к бассейну Северного Ледовитого океана. Везде, кроме самой южной части страны, реки покрываются льдом на период от 5 до 9 месяцев в год. Такие реки, как Ниагара и река Св. Лаврентия играют важную роль в экономике Канады, служа транспортными путями между Канадой и США, а также источниками электроэнергии, которую вырабатывают гидроэлектростанции, установленные на них.

Изобилующая порогами Колумбия, пролегающая в западной части страны, тоже подходит для гидростроительства, однако в качестве транспортного пути ее почти не используют. Озер в Канаде, больших и малых, насчитывают около 4 миллионов. Самые крупные - это, конечно, Великие озера, Большое Невольничье, Большое Медвежье и др. Озера Канады невероятно красивы благодаря своей чистоте воды и живописным скалистым берегам. Вода в них - прозрачнее воздуха. Озера - любимое место отдыха канадцев.



ПОЛЕЗНЫЕ ИСКОПАЕМЫЕ



Канада может похвастаться природными богатствами, представляющими большую часть таблицы Менделеева: цветные, редкие и благородные металлы, уран, железная руда, нефть, природный газ, уголь, асбест, поташ, калийные соли.

Месторождениями угля богаты предгорья Скалистых гор, Альберта и Аппалачи, прибрежные провинции. Железную руду добывают в районе озера Верхнего, полуострова Лабрадор и Кордильерах. Канадский щит - кладовая страны с богатыми месторождениями никеля, меди, железа, кобальта, платины и урана. В Аппалачах можно найти запасы асбеста, каменного угля, золота, серебра и цветных металлов. Кордильеры располагают месторождениями цветных и благородных металлов.

A nighttime photograph of the Spasskaya Tower in Moscow, illuminated in a vibrant red light. The tower stands prominently in the center, topped with a statue of an angel. The surrounding area is dark, with some buildings and streetlights visible in the background. The word "КОНЕЦ" is overlaid in large, stylized blue letters with a red outline, positioned across the middle of the image. Bare tree branches are visible in the upper corners.

КОНЕЦ