

Лекция 1

Градостроительство
Древнерусского государства



- ▣ Становление древнерусского государства в конце I тысячелетия н. э. было отмечено появлением и стремительным развитием городов, качественно отличных от патриархальных городищ.
- ▣ К X в. на Руси было около 26 городов, а в XI в. их число возросло более чем в три раза.
- ▣ В скандинавских источниках Русь того времени известна как «страна городов». Однако следует иметь в виду, что городами в древнерусскую эпоху называли любые, даже самые незначительные поселения, если только они были огорожены крепостными стенами.

- Торговое развитие многих древнерусских городов в значительной мере обуславливалось выгодами их географического расположения на великом водном пути «из варяг в греки», проходившем по целому ряду рек Восточной Европы.
- Крупнейшими речными магистралями являлись Днепр, Западная Двина, Ловать и Волхов, где ключевые позиции занимали соответственно Киев, Полоцк и Новгород. Главным перевалочным пунктом на этом пути был Смоленск, разместившийся в верховьях Днепра, где имелись волоки в бассейн Западной Двины.



- Известен был русским и водный путь вокруг всей Европы из Балтийского моря в Средиземное и Черное, который и замыкался в русских землях указанной системой рек. Этот знаменитый речной путь имел первостепенное значение во внешнеторговых сношениях Киевской Руси, тогда как в качестве внутренних связей использовалась практически вся обширная речная сеть восточноевропейской равнины.
- Города, находившиеся в стороне от главных торговых путей Киевской Руси, в частности Ростов и Суздаль в отдаленной «Залесской» земле, выросли в первую очередь как центры богатых земледельческих районов, хотя и здесь существовали различные виды ремесел



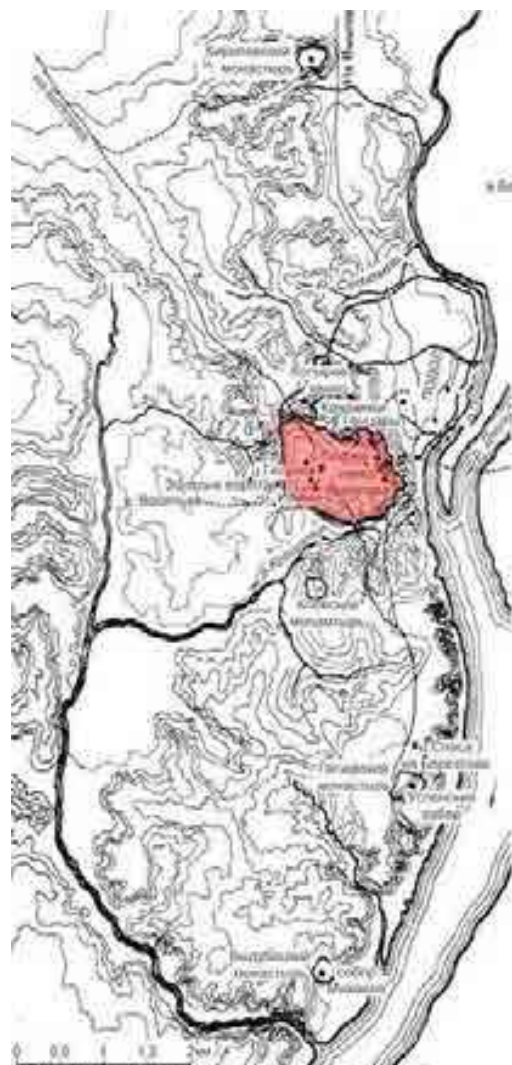
Организация системы управления градостроительной деятельностью ведет свою историю со времен зарождения и становления российского государства.

Варяги именовали Русь Гардарикой — страной городов.

К X в. На Руси было около 26 городов, а в XI веке их число возросло более чем в три раза.

Во времена становления древнерусского государства строительство развивалось по двум направлениям: обустройство княжеских владений и строительство оборонительных сооружений.

Отдельного органа управления в области строительства в этот период не было, заказчиком построек был сам князь.



Ситуационный план Киева, XIII вв.




План Нагорной части Киева, X-XI вв.

- 1-3 - древнейшие церкви;
- 4 - Досифеевский собор;
- 5 - ц. Иоанн;
- 6 - ц. Феодоровского монастыря;
- 7 - ц. Андреевского монастыря;
- 8 - ц. Константинопольского монастыря;
- 9 - Ватинские ворота;
- 10 - Подольские ворота;
- 11 - ворота к Бучачему каналу;
- 12 - Софийский собор;
- 13 - ц. Уляна;
- 14 - ц. Георгий;
- 15 - Спасо-Преображенский собор;
- 16 - собор;
- 17 - Золотые ворота;
- 18 - Лавровский собор;
- 19 - Лаврские ворота;
- 20 - собор Михайловского Златоверхого монастыря;
- 21 - ц. Дмитриевского монастыря.

КИЕВ

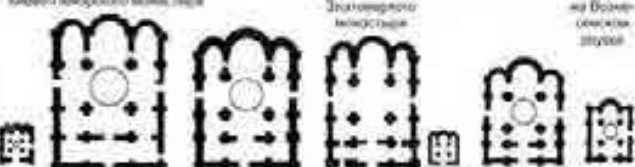
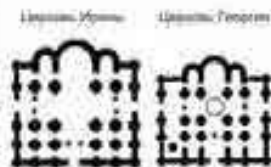
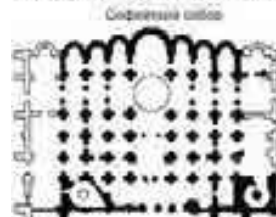
Золотые ворота (по В.А. Лаврову)



Восточный фасад св. Софии, 1037 г.



«Золотые» Успенский собор Киевско-Печерского монастыря; Бучаческий собор Михайловского Златоверхого монастыря; Подольские соборы на Волыно-киевских землях.



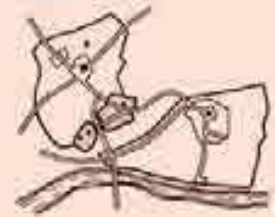
Славянские города X-XI вв.



Переславль



Киев



Вщиж



Чернигов

Белгород



Овруч



Лукомль





- Киев. Схематический план города и его окрестностей в начале XI в. 1 - Десятинная церковь и Бабин торжок; 2 - церковь Василия; 3 - Батыевы ворота; 4 - Подольские ворота; 5 - ворота к Боричеву взвозу

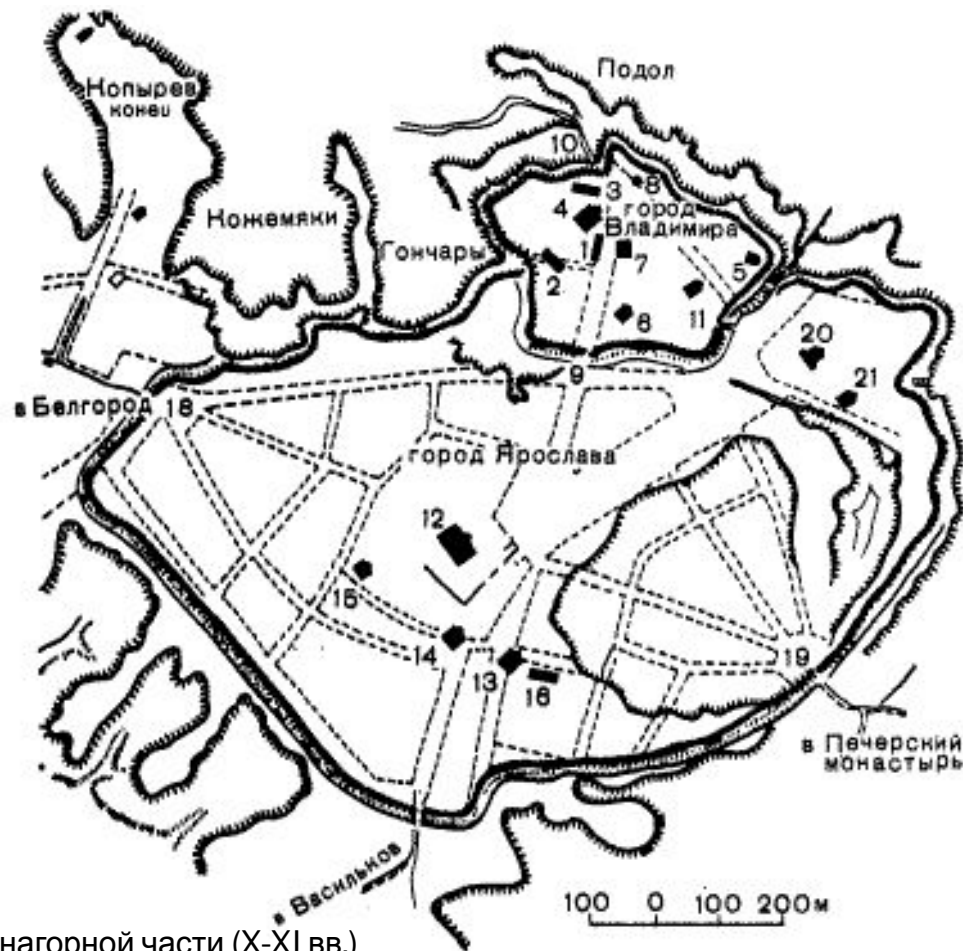


- Киев. План города и окрестностей в XII и начале XIII в. 1 - Десятинная церковь; 2 - церковь Василия; 3 - Батыевы ворота; 4 - ворота к Боричеву взвозу; 5 - Подольские ворота; 6 - собор св. Софии; 7 - церковь св. Ирины; 8 - церковь св. Георгия; 9 - Золотые ворота; 10 - Львовские ворота; 11 - Лядские ворота; 12 - Михайловский Златоверхий монастырь; 13 - церковь Успения на Подоле

Древний Киев

□ Время возникновения первого поселения на месте Киева восходит к глубокой древности, о чем свидетельствуют многочисленные археологические находки на территории города.

□ В середине I тысячелетия н. э. на высоких холмах правого днепровского берега, где стоит Киев, существовало несколько славянских поселений, которые вели международную торговлю, что было связано с их выгодным географическим положением на пересечении северо-южных и западно-восточных путей.



Киев. План нагорной части (X-XI вв.)

Город Владимира:

1-3-дворцовые корпуса; 4-Десятинная церковь; 5-церковь Василия; 6-церковь Федоровского монастыря; 7-церковь Андреевского монастыря; 8-церковь Крестовоздвиженского монастыря; 9-Батыевы ворота; 10 -Подольские ворота; 11 -ворота к Боричеву взвозу.


Город Ярослава:

12-Софийский собор; 13-церковь Ирины; 14-церковь Георгия; 15 - безымянная церковь; 16 -дворец; 17- Золотые ворота; 18 -Львовские ворота; 19-Лядские ворота; 20-собор Михайловского Златоверхого монастыря; 21 -церковь Дмитриевского монастыря




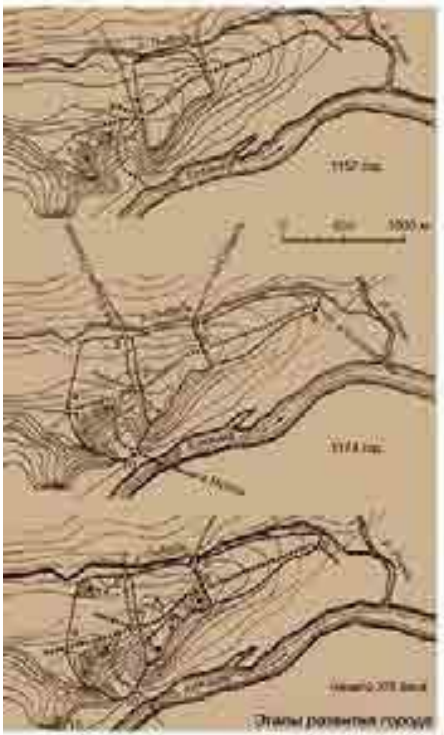
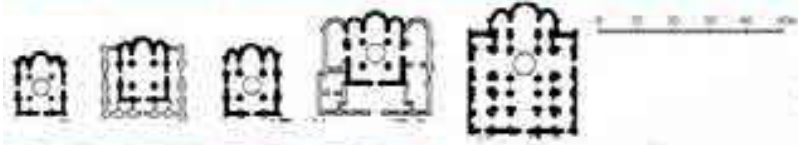
Карта Древней Руси перед периодом феодальной раздробленности XII – XIII вв.

Традиционная схема передачи престола в древнерусских княжествах, т.н. лестничный способ престолонаследия



Престолонаследие. До князя Ивана III Васильевича (правил 1462-1505) престол передавался не от отца к сыну, а от старшего брата к среднему и затем к третьему брату. Старший сын старшего брата имел права не меньше чем четвертый брат. Эта сложная схема наследия вызывала бесконечные споры за великокняжеские престолы. Иван III изменил порядок престолонаследия, который стал передаваться от отца к сыну (до императора Петра I, который ввел порядок передачи престола по завещанию).

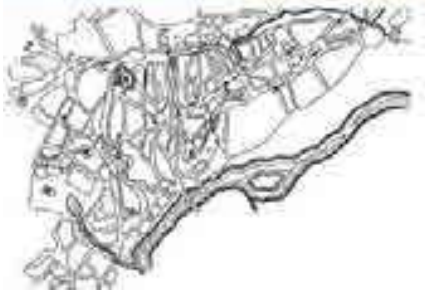
ВЕЛИКОЕ ВЛАДИМИРСКОЕ КНЯЖЕСТВО



Южный фасад Успенского собора



Фрагмент Белоземного двора Андрея Боголюбского (1158 г.) с храмом Рождества Богородицы



Визит
северо-запада
на храм
Покрова на Нерли
(1162 г.)

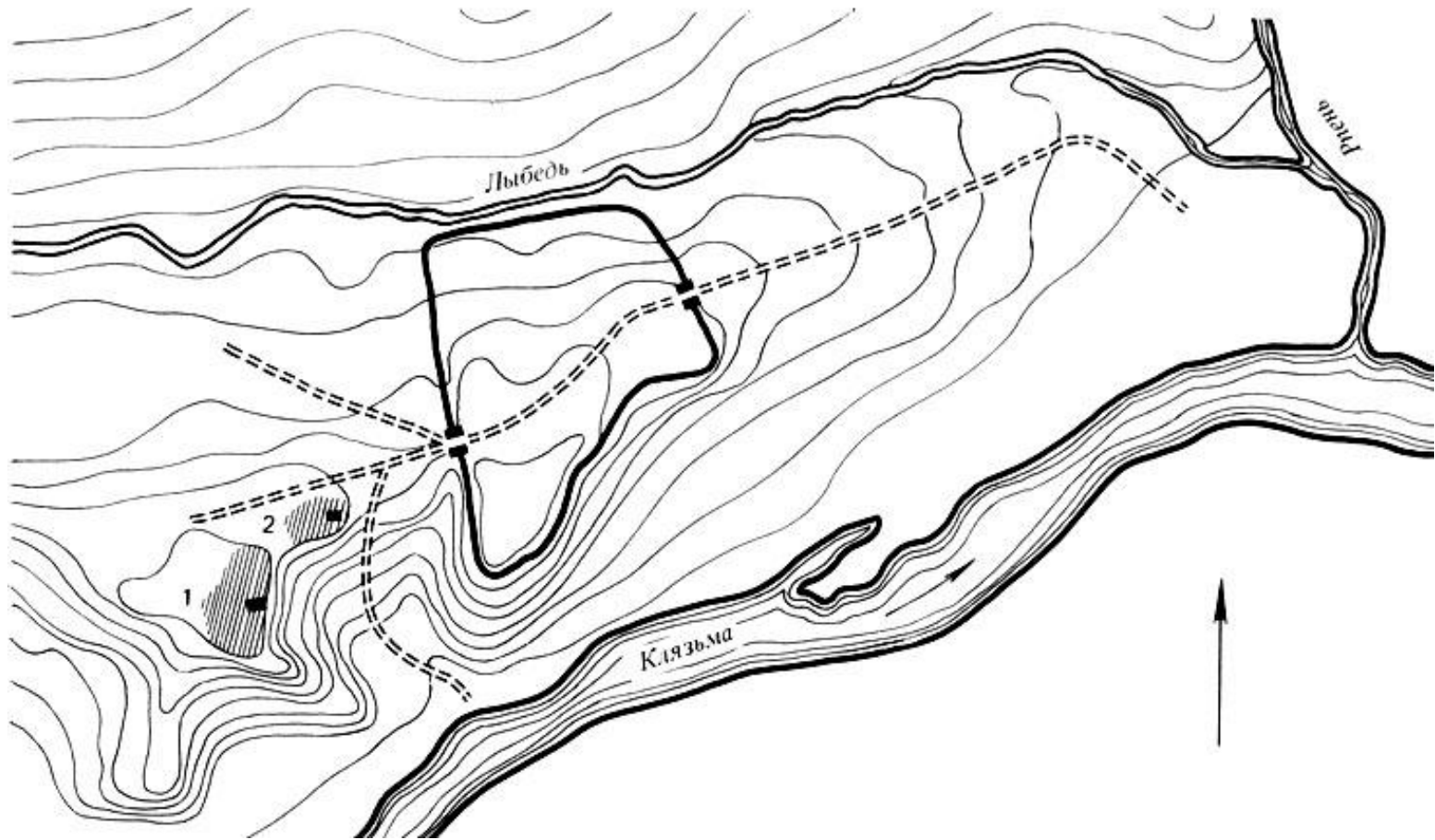


Реконструкция храма Покрова на Нерли (по Н.Н. Ворониной)

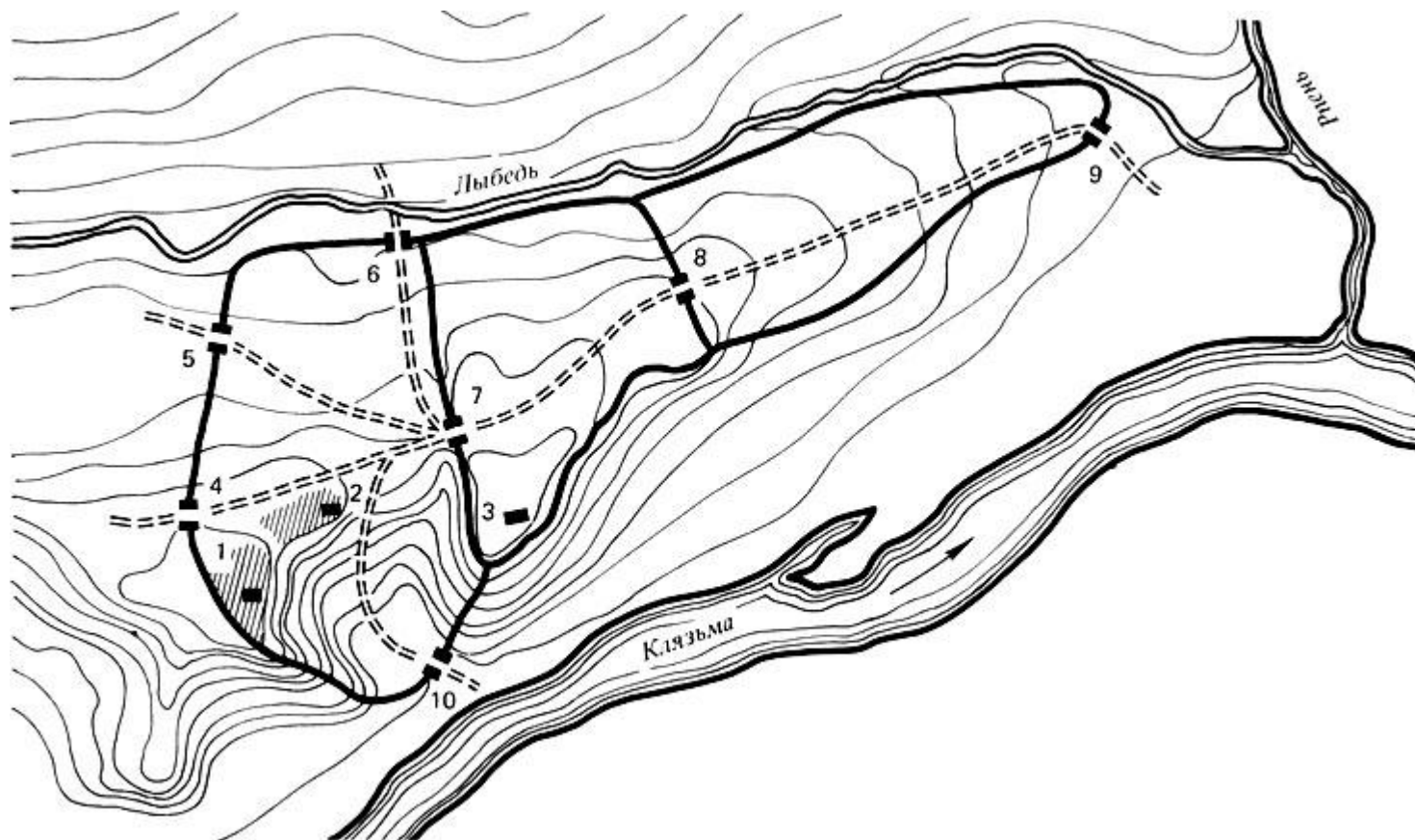


Гостынский собор в
Юрьеве-Польском
(перелом XII в.)





- Владимир.
- Схематический план города 1157 г.



- Владимир.
- Схематический план города между 1164 и 1174 гг.

Схема планировки поселения XII в.

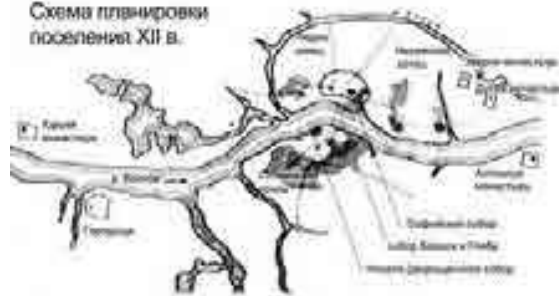
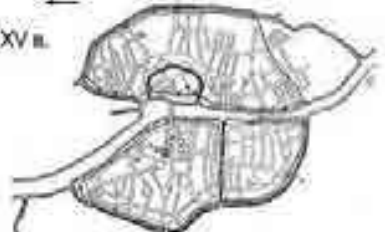


Схема города в XV в.



Объемно-пространственная структура средневекового периода



Застройка Новгорода (Неревской возка)



Иерархия храмов Новгорода



КНЯЖЕСТВО ВЕЛИКИЙ НОВГОРОД НОВГОРОДСКАЯ РЕСПУБЛИКА

Новгород был около 1000 лет второй столицей государства.

МЕСТОПОЛОЖЕНИЕ - с VII в. центр словен, вокруг городища кривичей, финско-эстской чуди, пруссов, варягов...

УПРАВЛЕНИЕ - республика (1136-1478), член Ганзейского союза "вольных городов" Европы

ГРАМОТНОСТЬ - всех свободных обучали в школе
ЭКОНОМИКА - крупнейший экспортер Европы (пушнина, воск, лен, пенька, медь, ремесленные изд.)

СТРУКТУРА ГОРОДА - три, позже пять "концов".
На левом берегу - Детинец, на правом - Торг.
К концу XIV в. земляной вал вокруг города и уплотнение застройки

ЖИЛАЯ ЗАСТРОЙКА - деревянные усадьбы, расширение и уплотнение по родовому признаку

БЛАГОУСТРОЙСТВО - деревянные мостовые, сменяемые дренажные трубы, озеленение

СТИЛЬ НОВГОРОДСКОЙ ШКОЛЫ - компактность объемов, лаконичность форм, монументальность

Вид на собор св. Софии

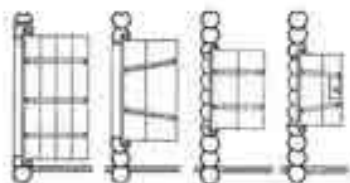


Вид на Юрьев монастырь

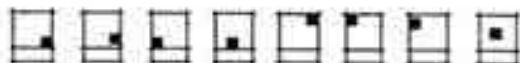


Вид на укрепления детинца

КНЯЖЕСТВО ВЕЛИКИЙ НОВГОРОД НОВГОРОДСКАЯ РЕСПУБЛИКА

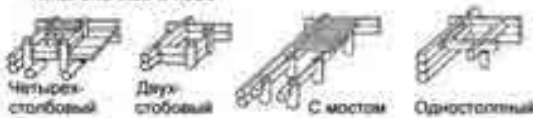


Типы дверных проемов



Местоположение печи в избе

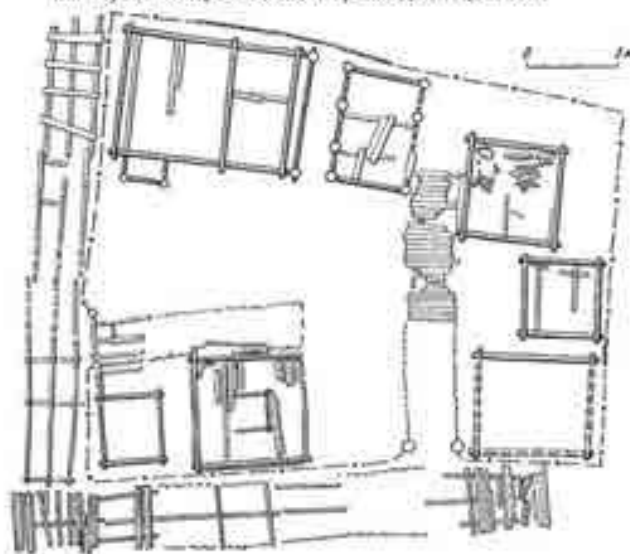
Типы опечков в избе



Реконструкция печи



Мастерская и хоромы Олисея Гречина, конец XII века



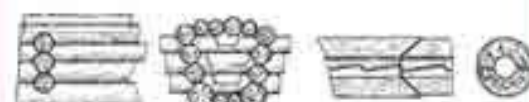
Дом Юрия Онцифоровича
Реконструкция крылец и галерей



План фрагмента дренажной системы

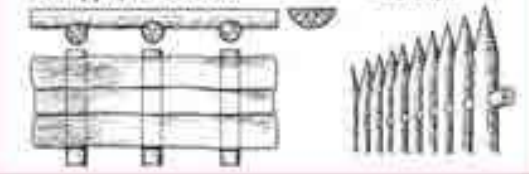


Детали водоотводных сооружений



Конструкция мостовой

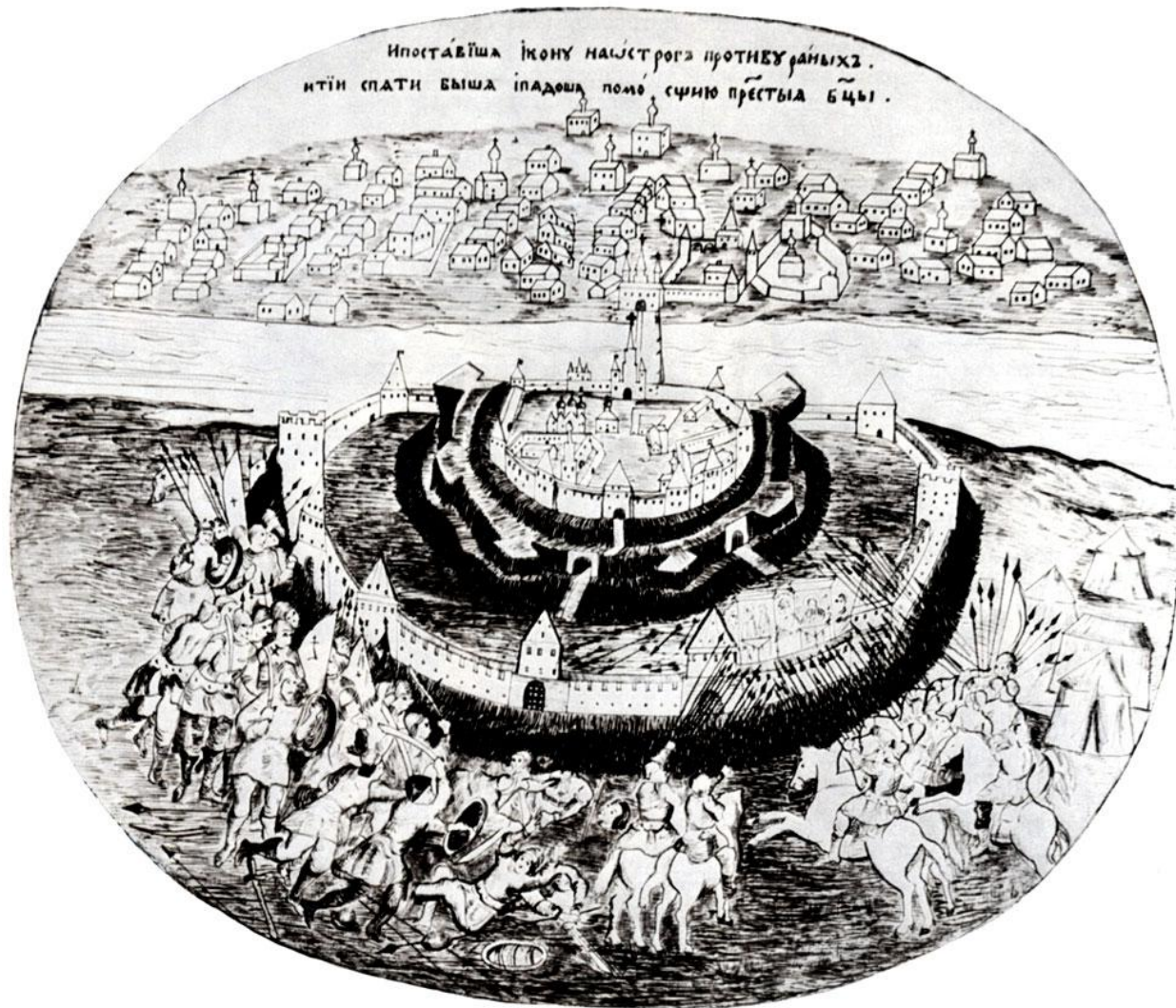
Частокол



История новгородской избы:



с печью;
с печью на хозяйственном подклете;
с печью и каменной на жилом подклете



- Общій вид Великого Новгорода во время нападения на него суздальскаго войска (1169 г.).

ПСКОВ - ПСКОВСКАЯ ВЕЧЕВАЯ РЕСПУБЛИКА

МЕСТОПОЛОЖЕНИЕ - с VIII в. центр кривичей, оборона западных рубежей Новгорода, вокруг сеть крепостей и монастырей

УПРАВЛЕНИЕ - с 1348 г. вечевая республика
СТРУКТУРА - на стрелке при впадении малой реки (Псковы) в большую (Великую), классический пример роста территории

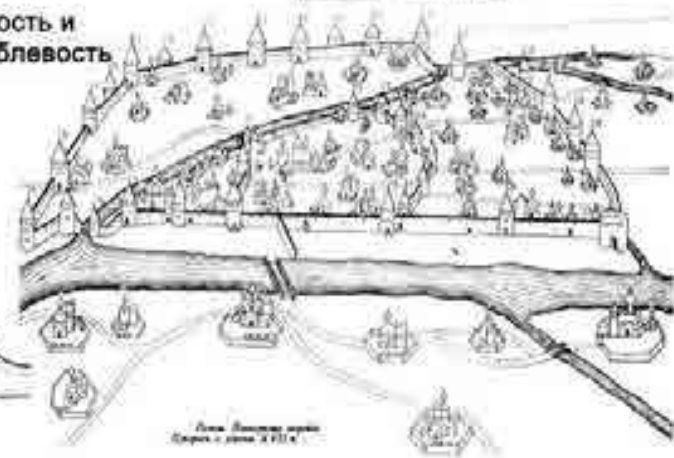
СТИЛЬ ПСКОВСКОЙ ШКОЛЫ - монументальность и пластичность одновременно, живописная ансамблевость



начало XI в.



окончание XV в.



Псков. Византизм и романский стиль. Скорняк и др. 1914 г.



Скорняк и др. 1914 г.



Вид на внутреннюю часть стен Псковского Крома

планировочная структура к концу республиканского периода



Вид на псковский Кром с запада

СУЗДАЛЬ

МЕСТОПОЛОЖЕНИЕ - сероземы Владимирского Ополя, средоточие славян (кривичи и вятичи) и угро-финнов (меря, мурома)

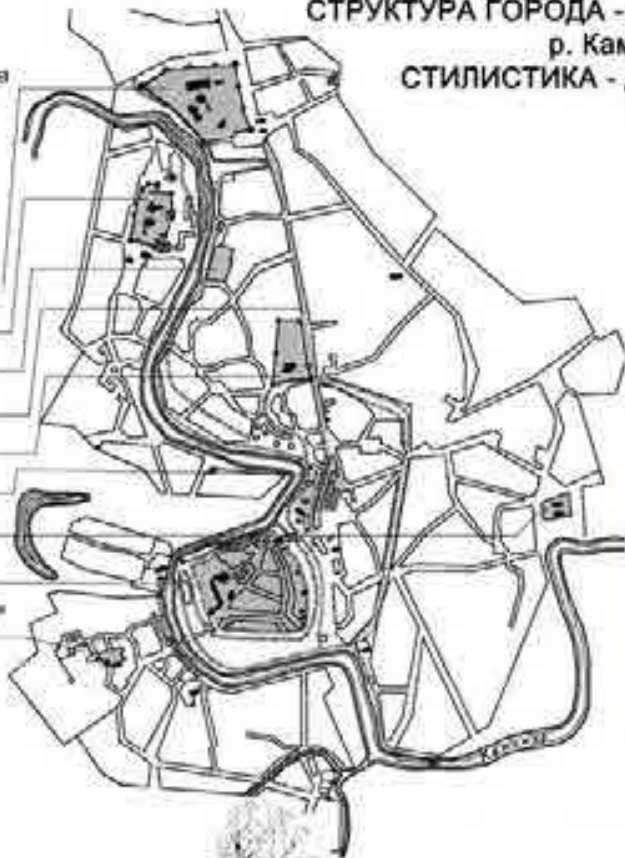
УПРАВЛЕНИЕ - в XI-XII центр Ростово-Суздальского княжества, после - место ссылки в монастыри

СТРУКТУРА ГОРОДА - живописное расположение вдоль коренного берега р. Каменка с выходом на заливные луга

СТИЛИСТИКА - декоративность и цветность, парные храмы, вогнутые шатры колоколен



схема генплана Суздаля



- Свято-Евфимиевский монастырь
- Покровский монастырь
- Александровский монастырь
- ул. Старая
- Резервоарный монастырь
- Торговая площадь
- Васильевский монастырь
- Кремль (Риздискский собор и Лавровский портал)
- Дмитровский монастырь

парные храмы: ансамбль церквей Лазаря и Ангелия, 1867, 1745 гг



Владимир

Схема объемно-пространственной структуры Суздаля



Схема композиционного построения ансамбля города

Улица Старая, развертка по восточной стороне



Развитие социально-экономических отношений, постоянный рост территории вследствие военных завоеваний потребовали упорядочения отношений в сфере государственного управления, создания адекватного реалиям времени механизма управления.

С конца XV века в России начинает складываться **система приказов** — органов центрального отраслевого управления.

Специализировались в сфере градостроительного дела следующие органы: Каменный приказ, Дворцовый приказ и Освященный собор.

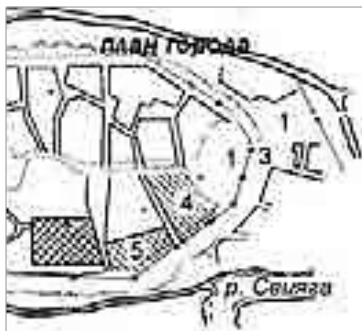
Каменный приказ заведовал строителями, каменщиками и кирпичниками.

В компетенции Дворцового приказа находилась постройка дворцов.

Освященный собор ведал строительством церквей.

Развитие городов и потребность в застройке и охране приграничных земель российского государства обусловили появление отдельных территориальных приказов — Литовского, Смоленского, Сибирского, а также образование специализированного органа — Городового дела.

Свияжск



главная и кремлевская части
площади;
рыночный торжок;
стенный пропуск;
боярский двор;
княжеский двор



композиционный строй

панорама города XVII в.



миниатюра из "Царственного летописца"

