

# исследование Африки путешественниками

ПРЕЗЕНТАЦИЮ СДЕЛАЛ  
УЧЕНИК 7 КЛАССА .Д.  
НОВИКОВ СЕРГЕЙ ТИМУРОВИЧ

# ПЕРВЫЕ ИССЛЕДОВАНИЯ АФРИКИ

*Появились исследователи Африки, и их открытия значительно повлияли на мировую историю. Первую экспедицию организовал португальский принц Генри. В ходе первых плаваний моряки обнаружили мыс Боядор, который расположен на западном побережье Африки. Исследователи решили, что это и есть южная точка материка. Современные ученые считают, что португальцы просто-напросто испугались темнокожих аборигенов. Европейцы считали, что солнце висит так низко над новой землей, что местные жители обгорают до черноты.*

*Португальский король Жуан II снарядил новую экспедицию, которую возглавил Бартоломео Диас, и в 1487 году был открыт мыс Доброй Надежды – настоящая южная точка материка. Это открытие помогло европейцам проложить путь к восточным странам. В 1497-1499 Васко Да Гама первый достиг Индии и вернулся в Португалию. Появились исследователи Африки, и их открытия значительно повлияли на мировую историю. Первую экспедицию организовал португальский принц Генри. В ходе первых плаваний моряки обнаружили мыс Боядор, который расположен на западном побережье Африки. Исследователи решили, что это и есть южная точка материка. Современные ученые считают, что португальцы просто-напросто испугались темнокожих аборигенов. Европейцы считали, что солнце висит так низко над новой землей, что местные жители обгорают до черноты. Португальский король Жуан II снарядил новую экспедицию, которую возглавил Бартоломео Диас, и в 1487 году был открыт мыс Доброй Надежды – настоящая южная точка материка. Это открытие помогло европейцам проложить путь к восточным странам. В 1497-1499 Васко Да Гама первый достиг Индии и вернулся в Португалию.*

# Первые исследования Африки

## История исследования материка




# ДАВИД ЛИВИНГСТОН

*Шотландский исследователь Африки Давид Ливингстон стал первым европейским ученым, которому удалось с юга на север пересечь пустыню Калахари. Он описал ландшафт пустыни, местное население – оседлых пришельцев-тсвана и кочевых бушменов. На севере Калахари он обнаружил галерейные леса, которые растут по берегам рек, и задумал исследовать крупные реки Африки. Также ученый исследовал озеро Нгами, реку Замбези, описал племена бушменов, бакалахари и макололо, а также обнаружил озеро Дилоло, западный сток которого питает Конго, а восточный – Замбези. В 1855 был открыт огромный водопад, который назван в честь британской королевы Виктории. Ливингстон сильно заболел и пропал на некоторое время. Его обнаружил путешественник Генри Мортон Стэнли, и вместе они исследовали озеро Танганьика. Большую часть жизни исследователь посвятил Африке, был миссионером и гуманистом, пытался прекратить работорговлю. Умер ученый во время одной из экспедиций. -*




# Давид Ливингстон



# МУНГО ПАРК

Мунго Парк предпринял две экспедиции на Черный континент. Целью его было исследование западной Африки, главным образом её внутренней части, истоков рек Гамбия и Сенегал. Также желанной целью стало установление точного местонахождения города Тимбукту, о котором европейцы до этого момента только слышали от местных жителей. Спонсировать экспедицию взялся Джозеф Бэнкс, который участвовал в первом путешествии Джеймса Кука. Бюджет был достаточно скромным – всего 200 фунтов. Первая экспедиция была предпринята в 1795 году. Она началась с устья Гамбии, где тогда уже имелись английские поселения. Из одного из них исследователь с тремя помощниками отправился вверх по Гамбии. В Пизании он был вынужден остановиться на 2 месяца, так как заболел малярией. Позже он отправился дальше вверх по Гамбии и по её притоку Нерико, вдоль южной границы Сахары, где попал в плен. Через несколько месяцев ученому удалось бежать и достичь реки Нигер. Здесь он сделал открытие – Нигер не является источником Гамбии и Сенегала, хотя до этого европейцы считали, что он разделяется. Некоторое время исследователь путешествует по Нигеру, но вновь заболевает и возвращается к устью Гамбии. Вторая экспедиция была снаряжена лучше, в ней участвовало 40 человек. Целью было исследование реки Нигер. Однако путешествие оказалось неудачным. Из-за болезней и стычек с местными жителями до Бамако смогли добраться живыми лишь 11 человек. Парк продолжил экспедицию, но перед отплытием отправил с помощником все свои записи. Не всегда исследователи Африки могут вернуться домой из опасных мест. Парк погиб возле города Буса, спасаясь от местных жителей.




# ГЕНРИ МОРТОН СТЭНЛИ

*Английский исследователь Африки Генри Мортон Стэнли – знаменитый путешественник и журналист. Он отправился на поиски пропавшего Ливингстона в сопровождении отряда туземцев и нашел его тяжело больным в Уджиджи. Стэнли принес с собой медикаменты, и скоро Ливингстон пошел на поправку. Вместе они исследовали северный берег Танганьики. 1872 году он вернулся в Занзибар и написал известную книгу «Как я нашел Ливингстона». В 1875 году в сопровождении большой группы ученых достиг озера Укерева. В 1876 году с отрядом в 2000 человек, которых снарядил царь Уганды, Генри Мортон Стэнли совершил большое путешествие, исправил карту озера Танганьика, открыл озеро Альбер-Эдуард, достиг Ньянзе, исследовал реку Луалабе и закончил экспедицию в устье реки Конго. Таким образом, он пересек материк с востока на запад. Путешествие ученый описал в книге «Через Черный континент».*



# Генри Мортон Стэнли



# ВАСИЛИЙ ЮНКЕР

*Русские исследователи Африки внесли большой вклад в изучение Черного континента. Василий Юнкер считается одним из крупнейших исследователей Верхнего Нила и северной части бассейна Конго. Свое путешествие он начал в Тунисе, где изучал арабский язык. Объектом исследования ученый выбрал экваториальную и восточную Африку. Путешествовал по Ливийской пустыне, рекам Барака, Собат, Роль, Джут, Тонжи. Посетил страны Митта, Калика Юнкер не только собрал редчайшую коллекцию представителей флоры и фауны. Его картографические исследования были точны, он составил первую карту верховья Нила, также ученый описал флору и фауну, особенно подробно человекообразных обезьян, открыл неизвестное животное – шестокрыла. Ценны и этнографические данные, которые были собраны Юнкером. Он составил словари негритянских племен, собрал богатую этнографическую коллекцию.*



# ЕГОР КОВАЛЕВСКИЙ

*Исследователи Африки прибывали на континент и по приглашению местных властей. Егора Петровича Ковалевского попросил приехать в Египет местный вице-король Мухаммед Али. Ученый проводил в северо-восточной Африке различные геологические исследования, открыл рассыпные месторождения золота. Он один из первых указал положение истока Белого Нила, детально исследовал и составил карту большой территории Судана и Абиссинии, описал быт народов Африки.*



# Егор Ковалевский



# АЛЕКСАНДР ЕЛИСЕЕВ

*Александр Васильевич Елисеев провел на континенте несколько лет, с 1881 по 1893 год. Он исследовал северную и северо-восточную Африку. Подробно описал население и природу Туниса, побережье Красного моря и низовье Нила.*

# Александр Елисеев



# НИКОЛАЙ ВАВИЛОВ

*Советские исследователи Африки часто навещали Черный континент, но среди них больше всего выделяется Николай Иванович Вавилов. В 1926 году он совершил важнейшую для науки экспедицию. Он исследовал Алжир, оазис Бискра в пустыне Сахара, горную область Кабилию, Марокко, Тунис, Сомали, Египет, Эфиопию и Эритрею. Ботаника интересовали прежде всего очаги возникновения культурных растений. Много времени он посвятил Эфиопии, где собрал более шести тысяч образцов культурных растений и нашел около 250 видов пшеницы. Кроме этого, было получено много информации о дикорастущих представителях флоры. Николай Вавилов ездил по всему миру, исследуя и собирая растения. О своих путешествиях он написал книгу «Пять континентов».*



# Николай Вавилов

