


A wide-angle photograph of a tropical seascape. In the foreground, the blue and white painted bow of a boat is visible, with a wooden oar resting on it. The water is a deep, clear blue-green, showing some ripples and a sandy or coral bottom. In the distance, a long, low row of overwater bungalows with thatched roofs stretches across the horizon. The sky is a clear, pale blue. The overall scene is peaceful and scenic.


МАЛЬДИВЫ




# Расположение на карте

**Мальдивы находятся в** Лаккадивском море акватории Индийского океана к югу от островов Лакшадвип Индии и к юго-западу от Шри-Ланки.





Официально архипелаг подразделяется на 20 административных единиц – 19 атоллов и Мале - столицу Мальдивской Республики.



- Красный цвет символизирует кровь национальных героев
- Зеленый цвет-жизнь, прогресс и процветание
- Белый полумесяц означает Исламскую веру

- Кокосовая пальма представляет важность для благосостояния нации
- Полумесяц и звезда воплощает исламскую веру государства
- Слова на свитке 'Ад-Давлат Адь-Махалдхибийя' означают название страны в средние века








## Пятничная мечеть (Мале)

Старинная джума мечеть, расположенная в центре города Мале. Мечеть была построена в 1658 году по приказу султана Мальдив Исканадара I не более чем за два года.








## Гробница Меду Зияарат


Она располагается вплотную к дворцу. Здесь покоится Абула Бараката Юсефа Аль-Бербери – марокканский ученый, прославившийся тем, что в 1153 году привел страну к мусульманс преобладаг





## Остров Мараду

Помимо необычайной живописности местных пейзажей здесь можно осмотреть остатки военно-морских баз Великобритании. Еще одна достопримечательность — «Бондоге» или «Большой дом», который ранее был английской тюрьмой.



Я и мой друг Саймонс  
благодарим вас за внимание

