

**ВЕЛИКАЯ СЕВЕРНАЯ
ЭКСПЕДИЦИЯ ВИТУСА
БЕРИНГА**



Витус Беринг
1681—1741

О детстве Беринга ничего достоверно неизвестно. Известно лишь, что юношей он участвовал в плавании берегам Ост-Индии, откуда возвратился в Амстердам в 1703 году. Во время Великой Северной войны служил на российском Балтийском флоте.






Не найдя Американского берега, экспедиция вернулась в Охотск, впервые обогнув Камчатку с юга, нанеся на карту ее истинные границы и доказав, что Камчатка не соединяется с Японией, как полагали некоторые.



Предложения Беринга переросли в грандиозное мероприятие, вошедшее в историю как Великая Северная экспедиция. Императрица Анна Иоанновна подписала высочайший указ, дав "добро" на это дело. Начальником всего проекта был назначен Витус Беринг. На дворе стоял апрель 1732 года.

ОСНОВНЫЕ НАПРАВЛЕНИЯ ВЕЛИКОЙ СЕВЕРНОЙ ЭКСПЕДИЦИИ



Все побережье северных морей, от Печоры до Чукотки, было разбито Адмиралтейств-коллегией на 5 участков. За самый западный участок (от Печоры до Оби) отвечало само Адмиралтейство. Всем остальным "хозяйством" ведал Витус Беринг.

ДВИНСКО-ОБСКИЙ ОТРЯД



Задача отряда: пройти морем и сделать съемку побережья от устья Печоры до Оби.

Вследствие неудовлетворительных результатов и поведения командиров отряда, Адмиралтейство в 1736 году отстранило Муравьева и Павлова. Руководителями «Двинско-Обского отряда» стали:

Начало работы - 1734. Окончание - 1737.

Результат: отряд справился с поставленной задачей. Были обследованы и нанесены на карту: побережье Северного Ледовитого океана от реки Печоры до устья Оби, включая полуостров Ямал, часть берега Обской губы, нижнее течения реки Обь до г. Березов.

ОБСКО-ЕНИСЕЙСКИЙ ОТРЯД

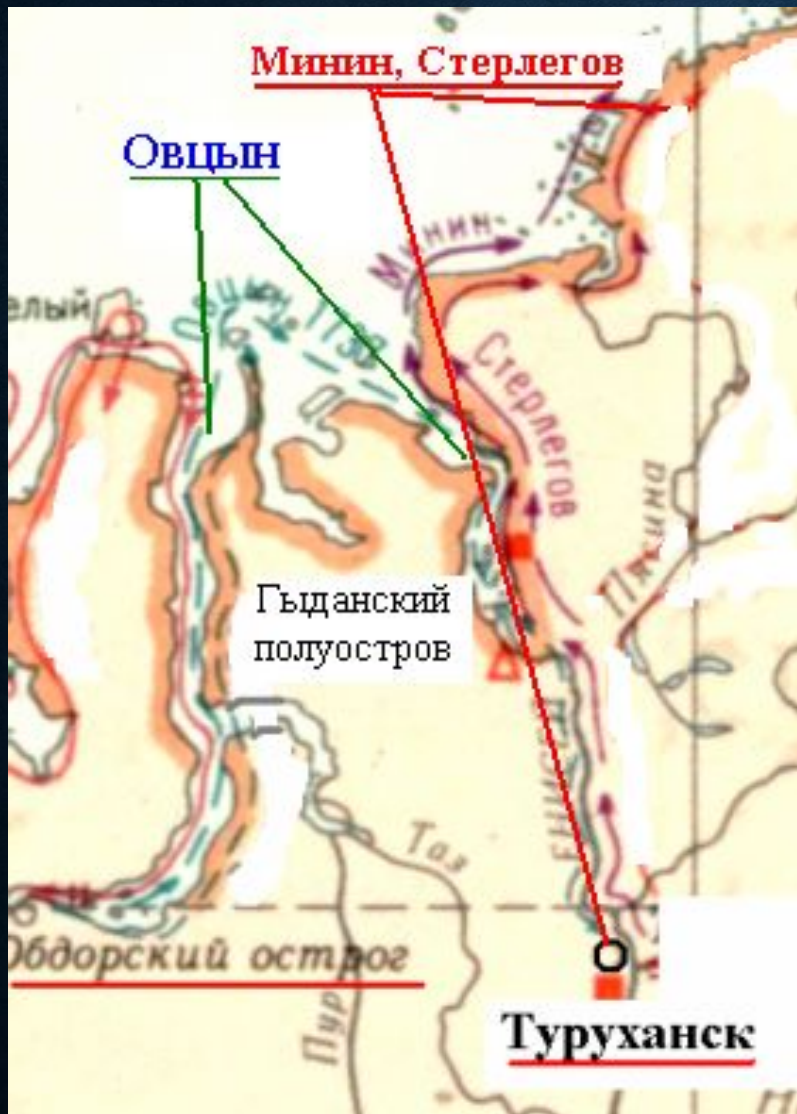


Задача отряда: пройти водным путем и нанести на карту побережье Северного океана от устья Оби до устья Енисея.

Начало работы – 1734. Окончание – 1737.

Результат: отряд справился с поставленной задачей. Были сделаны промеры глубин, нанесены на карту фарватеры, берега, мели. На берегах поставлены навигационные знаки. Составлена карта Гыданского полуострова.

ВОСТОЧНО-ЕНИСЕЙСКИЙ ОТРЯД



Задача отряда: составить описание побережья Северного океана и полуострова Таймыр от устья Енисея до реки Хатанга.

Начало работ – 1738. Окончание – 1743.

Результат: поставленная задача выполнена частично. Пройдена по морю, нанесена на карту и описана лишь западное побережье п-ова Таймыр.

В конце июля 1738 года отряд Ф. Минина достиг мыса на $73^{\circ}29'$ северной широты и возвратился. В январе 1740 года Д. Стерлегов отправился в сухопутную экспедицию. Удалось пройти на северо-восток от реки Пясины и описать побережье от мыса Северо-Восточный.

ЗАПАДНО-ЛЕНСКИЙ ОТРЯД



Задача отряда: разведать возможность прохода морем от Лены на запад к Енисею, исследование и нанесение на карту побережья, полуострова Таймыр, а также русла реки Лена ниже Якутска.

Начало работ – 1735. Окончание – 1742.

Результат: отряд почти полностью справился с поставленной задачей. Нанесен на карту практически весь Таймыр и побережье на запад от Лены до устья реки Хатанги. К 100-летию экспедиции «Русское географическое общество» переименовало эту географическую точку в мыс Челюскина.

ВОСТОЧНО-ЛЕНСКИЙ ОТРЯД

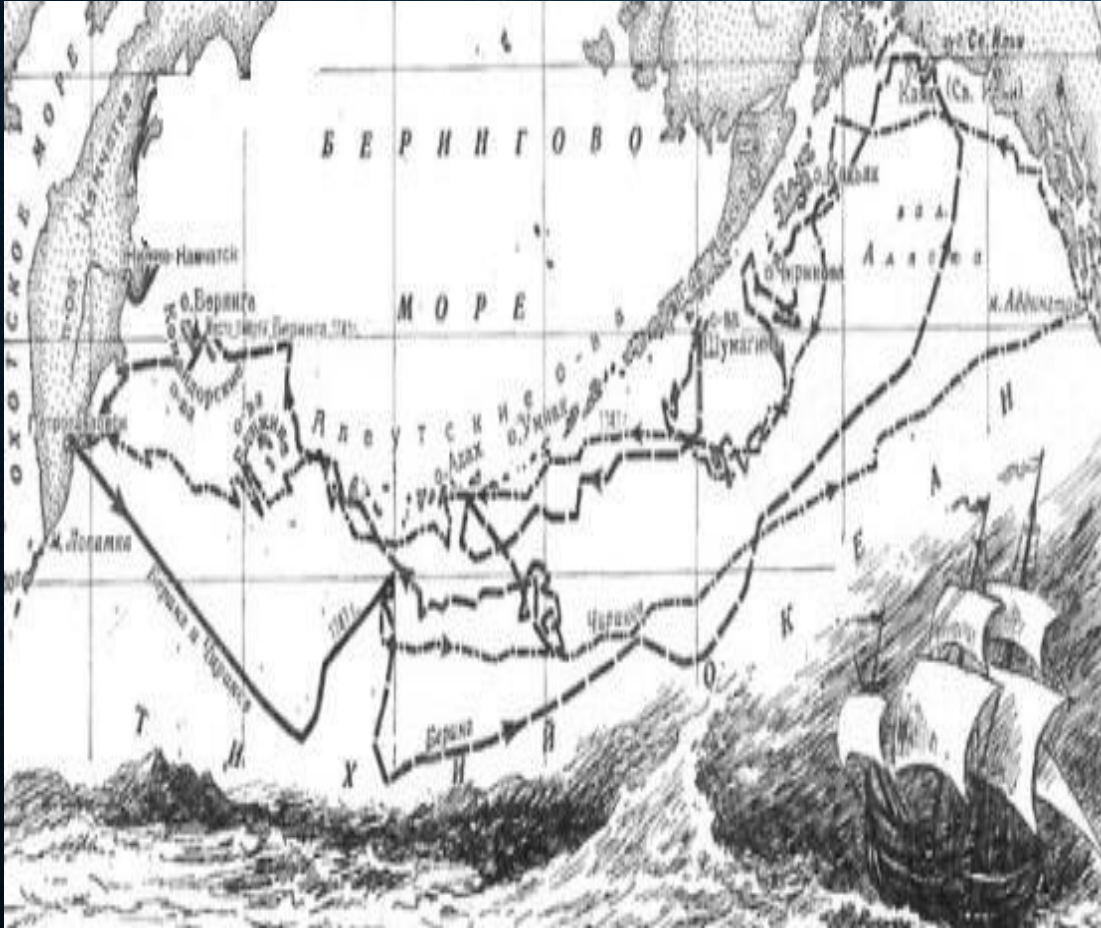


Задача отряда: попытаться пройти морем от устья Лены до «Чукотского мыса» и далее до Камчатки. На всем пути провести съемку побережья, нижнего течения основных рек, определить фарватер и провести все прочие наблюдения самого дальнего участка азиатского материка.

Начало работ – 1735. Окончание – 1742.

Результат: отряд выполнил только часть задания. Не удалось пройти морем на восток дальше устья Колымы. Нанесено на карту побережье от Лены до Колымы, обследованы русла рек Яна, Хрома, Индигирка, Колыма, Анадырь. Командир отряда П. Ласиниус и значительная часть команды скончались от цинги в первую же зимовку.

ОТРЯД БЕРИНГА-ЧИРИКОВА



Задача отряда:

найти морской путь в Америку с Востока.
Провести разведку, нанести на карты все,
что будет встречено на пути.

Командир – капинат-командор Витус Беринг
Второй командир – капитан Алексей
Чириков

Корабли: боты «Святой Петр» и «Святой
Павел»

Начало – 1740. **Окончание** - 1742.

Результат:

оба судна дошли до американского
побережья.

ЮЖНЫЙ ОТРЯД

Задача отряда: найти дорогу в Японию. По возможности установить контакты с населением и местными властями.

Начало – 1738. Окончание – 1739.

Результат: отряд полностью справился с поставленной задачей. Обнаружена Япония, сделаны описания части побережья, установлены контакты с местным населением.



Примерно сюда подошли корабли Шпанберга и Вальтона "Архангел Михаил" и "Святой Гавриил" 16 июня 1739 г.

АКАДЕМИЧЕСКИЙ ОТРЯД

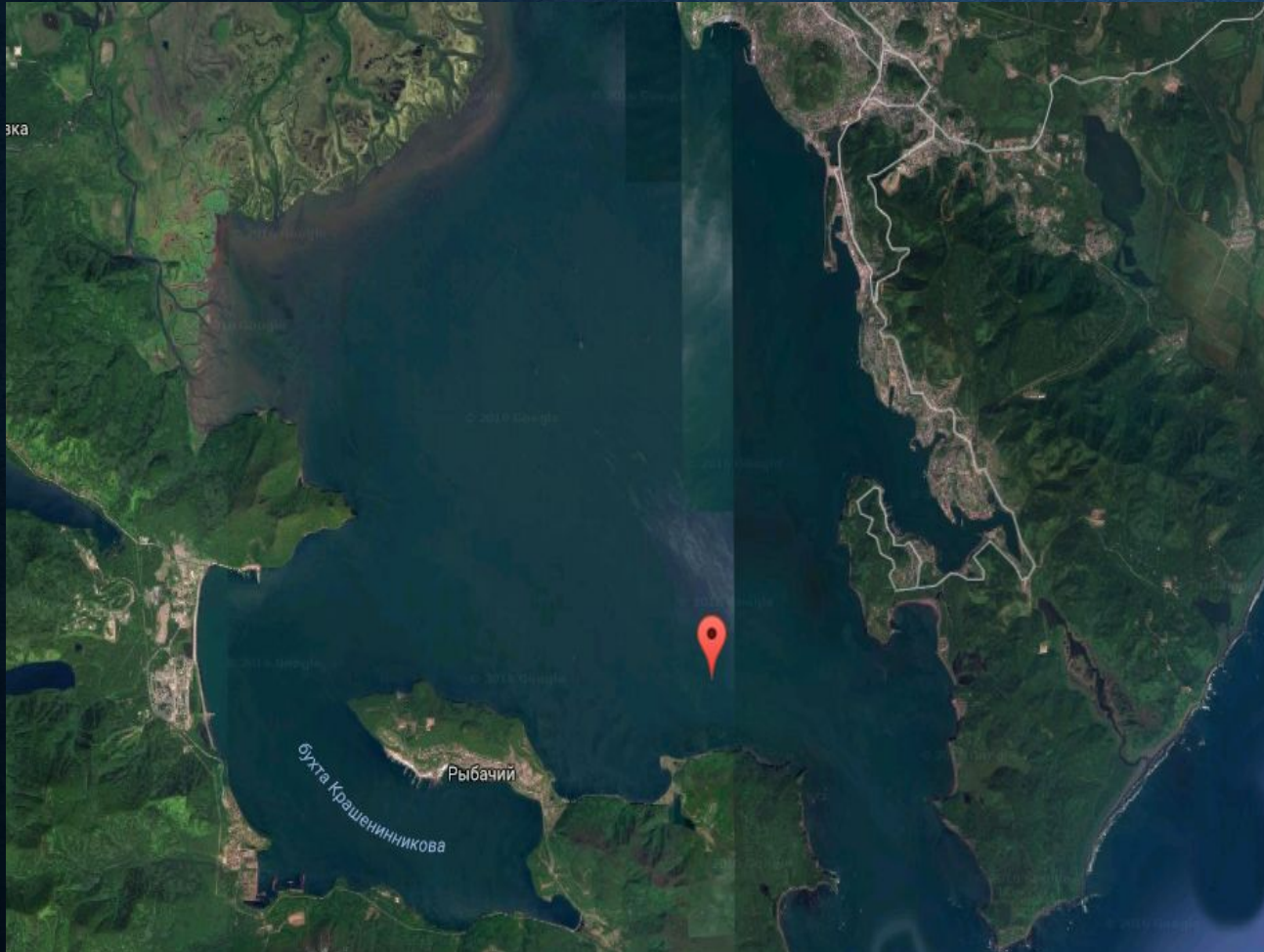
Задача отряда: географические, геологические, этнографические, метеорологические, исторические исследования, изучение флоры и фауны материковой Сибири и Дальнего Востока.

Начало работ 1734. Окончание – 1740.

Результат: «отряд» справился с поставленной задачей.

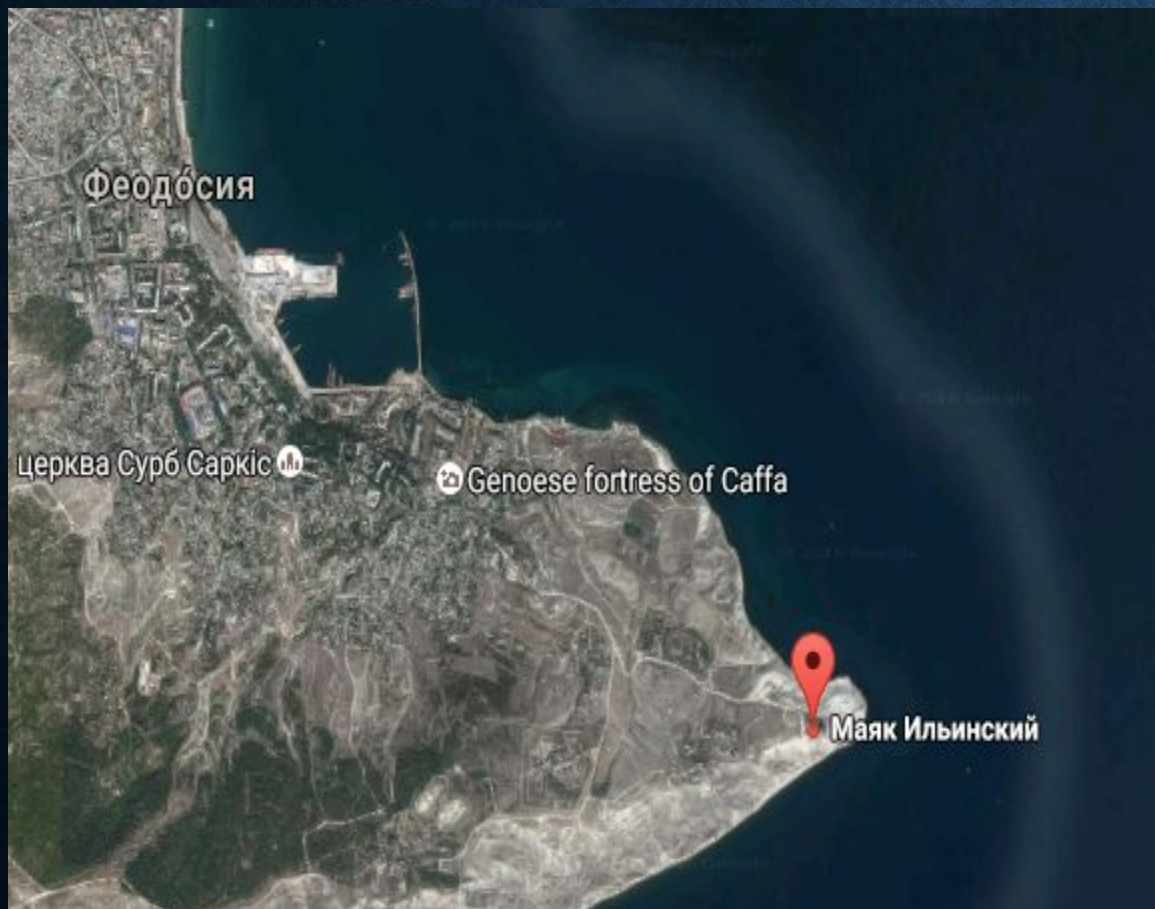
Трудами перечисленных ученых, их сотрудников и помощников было положено начало научному изучению Сибири.

АВАЧИНСКАЯ БУХТА



Памятный камень и доска в Петропавловске-Камчатском со словами Витуса Беринга на берегу Авачинской бухты

МЫС СВ. ИЛИИ





Хохлатая сойка

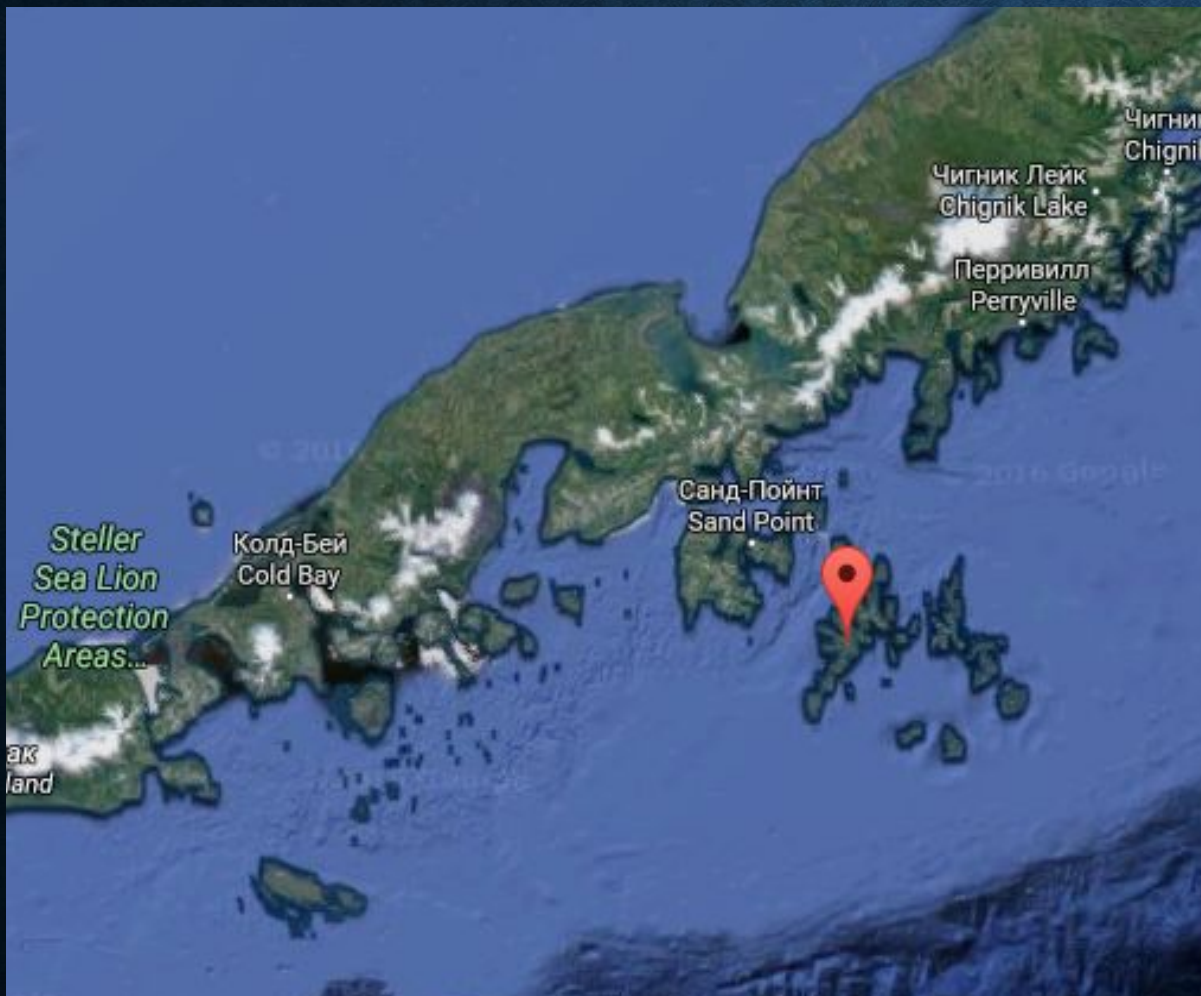


Морской
бобёр



Чайка-хохотунья

ОСТРОВА ШУМАГИНА



ОСТРОВ БЕРИНГА









Фото: пресс-служба Командорского заповедника





Алексей Чириков

ИТОГИ ВЕЛИКОЙ СЕВЕРНОЙ ЭКСПЕДИЦИИ

