



**Департамент транспорта, строительства и городской инфраструктуры
Администрации МО «Город Архангельск»**

**Ремонт объектов дорожной
инфраструктуры на 2017 год
МО «Город Архангельск»**

г. Архангельск
25 мая 2017 года



На ремонт улично-дорожной сети в **2017** году из городского и областного бюджетов планируется выделить **286** млн. руб., из них:

- **60,0** млн. руб. – муниципальный дорожный фонд на ремонт дворовых территорий и проездов к ним;
- **35,9** млн. руб. – муниципальный контракт на выполнение работ по устранению деформаций и повреждений дорожного покрытия муниципальных автодорог (ямочный ремонт и ремонт картами);
- **50,0** млн. руб. – выделенные средства из областного бюджета на строительство проезда Сибиряковцев в обход областной больницы;
- **40,0** млн. руб. – дополнительно выделенные средства из городского бюджета на ремонт автомобильных дорог;
- **100,0** млн. руб. – дополнительно выделенные средства из областного бюджета на ремонт автомобильных дорог.



За счёт средств муниципального дорожного фонда планируется выполнить:

Ремонт дворовых территорий на **53** объектах в **8** территориальных округах общей площадью более **54 356 м²** на сумму **60** млн. руб.

В настоящее время проводятся конкурсные процедуры по разработке проектно-сметной документации, выполнение ремонтно-строительных работ планируется в августе – сентябре 2017 года.



Перечень дворовых территорий многоквартирных домов, проездов к территориям многоквартирных домов, находящихся в границах муниципального образования "Город Архангельск" и подлежащих ремонту в 2017 году

№
п/п

Адреса проездов

МАЙМАКСАНСКИЙ ТЕРРИТОРИАЛЬНЫЙ ОКРУГ

1 Проезд от дома № 162 по ул. Школьная до дома № 166 корпус 1 и 2 по ул. Школьная

2 Проезд в районе домов 120 корп. 1 и 120 корп. 2 по ул. Победы

ИСАКОГОРСКИЙ И ЦИГЛОМЕНСКИЙ ТЕРРИТОРИАЛЬНЫЕ ОКРУГА

3 Проезд от ул. Цигломенская вдоль домов № 66, 68 по ул. Пустошного до здания школы № 73 по ул. Стивидорская, 11, а также проезд от ул. Пустошного вдоль домов № 25,17,15,13 по ул. Красина

4 Проезд с ул. Вычегодская между домами № 11 и № 13 по ул. Вычегодская вдоль дома № 11, корп. 2 по ул. Вычегодская, № 30, корп. 1 по ул. Пограничная далее вдоль домов № 24,26,28,30,32,34,36,38 по ул. Пограничная с заездом к дому № 34, корп. 1 по ул. Пограничная

5 Проезд от ул. Магистральная к ж/д вокзалу ст. Исакогорка до границы сформированного земельного участка ОАО "РЖД"



ЛОМОНОСОВСКИЙ ТЕРРИТОРИАЛЬНЫЙ ОКРУГ

- | | |
|----|---|
| 6 | Проезд вдоль дома № 113 по пр. Новгородский |
| 7 | Проезд между домами № 29 и 31 по ул. Урицкого к зданию № 7, стр. 7 по пр. Обводный канал далее между зданий № 7, стр. 5 и 7, стр. 6 до здания № 7, стр. 2 по пр. Обводный канал |
| 8 | Проезд от ул. Северодвинская между домами № 28, корп. 1 и № 34 по ул. Северодвинская за зданием № 16 по ул. Северодвинская до здания № 42 по пр. Ломоносова |
| 9 | Проезд от ул. 23 Гвардейской дивизии к дому № 9, корп. 3 по ул. Тимме, далее к домам № 106, корп. 1 и 110 по ул. Воскресенская с выездом на улицу Воскресенская между домами № 110 и 116 по ул. Воскресенская |
| 10 | Проезд от дома № 34, корп. 4 по ул. Северодвинская до пр. Новгородский |
| 11 | Проезд от ул. Карла Либкнехта вдоль домов № 52,50,48,46,44,42,40,38,36 по пр. Чумбарова-Лучинского с выездом на ул. Поморская |
| 12 | Проезд между домами № 4, корп. 3 (ТЦ "Полюс") и № 4, корп.4 (ТЦ "Петровский") по ул. Тимме до дома № 4, корп. 2 по ул. Тимме |
| 13 | Проезд между домами № 108 и 110 по ул. Воскресенская к дому № 106, корп. 1 по ул. Воскресенская |
| 14 | Проезд вокруг домов № 34/2 и 34/3 по пр. Новгородский |
| 15 | Проезд между домами № 116 и 118 по ул. Воскресенская до ул. 23 Гвардейской дивизии |
| 16 | Проезд между домами № 114 и 116 по ул. Воскресенская до ул. 23-Гвардейской Дивизии (ремонт картами) |



ТЕРРИТОРИАЛЬНЫЙ ОКРУГ ВАРАВИНО-ФАКТОРИЯ

- | | |
|----|--|
| 17 | Проезд от дома № 32 по ул. Воронина, вдоль дома № 32, корп.1 по ул. Воронина до и вдоль дома № 26 по ул. Папанина с выездом из студенческого городка на ул. Папанина |
| 18 | Проезд от дома № 30, корп. 4 по ул. Воронина, вдоль дома № 30, корп. 5 по ул. Воронина, дома № 28, корп. 2 по ул. Папанина и дома № 32 корп.3 по ул. Воронина с выездом из студенческого городка на Окружное шоссе |
| 19 | Проезд вдоль дома № 29 по ул. Воронина |
| 20 | Проезд от пр. Ленинградский между домами № 333 и 335 по пр. Ленинградский к дому и вдоль дома № 335, корп.1 по пр. Ленинградский |
| 21 | Проезд с ул. Силикатчиков вдоль домов № 1, корп. 1; 2, корп. 2, и 6 по ул. Силикатчиков, а также въезд с ул. Силикатчиков в районе дома № 1, корп. 3 по ул. Силикатчиков с примыканием проезда вдоль домов № 1, корп. 3; 1, корп. 2 и 1, корп. 1 по ул. Силикатчиков |



ОКТЯБРЬСКИЙ ТЕРРИТОРИАЛЬНЫЙ ОКРУГ

- | | |
|----|--|
| 22 | Проезд в районе зданий 26,24,24/1 по ул. Попова и в районе зданий № 155,153,151/1 по пр. Новгородский |
| 23 | Проезд от набережной Северной Двины до дома № 121/2 по пр. Троицкий, а также дороги в районе домов № 121/1, 121/2, 121/3 по пр. Троицкий |
| 24 | Проезд вокруг дома №53 по ул. Садовая |
| 25 | Проезд между домами № 4 и 6 по ул. Гайдара до пр. Троицкий с примыканиями вдоль домов № 4, корп. 1 по ул. Гайдара, № 9 по ул. Садовая и № 99 по пр. Троицкий с выездом на пр. Троицкий |
| 26 | Проезд от дома № 97, корп. 1 по ул. Воскресенская до дома № 95 по ул. Воскресенская |
| 27 | Проезд от пр. Троицкий вдоль здания № 118 по пр. Троицкий между зданиями № 118 стр. 3 и 118 стр. 2 с выездами на ул. Логинова и пр. Ломоносова |
| 28 | Проезд от пр. Ломоносова вдоль здания № 270 по пр. Ломоносова, далее вдоль дома № 36 по ул. Комсомольская |
| 29 | Проезд вдоль домов № 182 и 184 по пр. Троицкий с выездом на пр. Троицкий |
| 30 | Проезд вдоль дома № 25 по пр. Дзержинского |
| 31 | Проезд от ул. Суворова между домами № 9 и 11 по ул. Суворова |
| 32 | Проезд между домом № 21, корп. 2 по ул. Тимме и Северным русским хором с выездом на ул. Нагорная и к дому № 21, корп. 1 по ул. Тимме, а также проезд между домами № 21 и 21, корп. 1 по ул. Тимме до дома № 19, корп. 2 по ул. Тимме |



СОЛОМБАЛЬСКИЙ ТЕРРИТОРИАЛЬНЫЙ ОКРУГ

- | | |
|----|---|
| 33 | Проезд от пр. Никольский до территории Соломбальской поликлиники им. Н.А. Семашко |
| 34 | Проезд между домами № 14, корп. 1 и № 16 по ул. Красных Партизан вдоль дома № 12 по ул. Красных Партизан с выездом на ул. Красных Партизан между домами № 12 и № 14 по ул. Красных Партизан |
| 35 | Проезд от ул. Ярославской до ул. Адмирала Кузнецова за домом № 28 по ул. Красных Партизан |
| 36 | Проезд от ул. Маяковского вдоль домов № 27, 31, 35, 39, 43 по ул. Советской с выездом на ул. Советская |
| 37 | Проезд от ул. Кедрова к дому № 8 по ул. Полярная |
| 38 | Проезд от ул. Валявкина к дому № 2 по ул.1й Банный переулок |
| 39 | Заезд к домам № 32 и 34 по ул. Советская и заезд к домам № 34 и 36 по ул. Советская |
| 40 | Проезд от дома № 15, корп. 1 по ул. Советская вдоль здания МБОУ СШ № 50 |
| 41 | Проезд от ул. Советская между домами № 17, корп. 1 и № 19, корп. 1 по ул. Советская |

СЕВЕРНЫЙ ТЕРРИТОРИАЛЬНЫЙ ОКРУГ

- | | |
|----|--|
| 42 | Проезд от ул. Химиков до здания № 27 по ул. Кировская (МУК КЦ "Северный") |
| 43 | Проезд с ул. 40 лет Великой победы к дому № 6 по ул. 40 лет Великой Победы вдоль домов № 5,6 по ул. 40 лет Великой Победы с выездом на ул. 40 лет Великой Победы |
| 44 | Проезд от торца жилого дома № 62 корп. 1 по ул. Партизанской между домами № 64, корп. 1 и 64 корп.2 по ул. Партизанской |
| 45 | Проезд к дому №37, корп.2 по ул. Ильича между домами № 33, корп.1 и №33, корп.2 по ул. Ильича и далее вдоль дома №37, корп.2 |



ТЕРРИТОРИАЛЬНЫЙ ОКРУГ МАЙСКАЯ ГОРКА

- | | |
|----|---|
| 46 | Проезд в районе дома № 4 корп. 3 по ул. Октябрят с выездами на ул. Вельская |
| 47 | Проезд с пр. Ленинградского к МБДОУ Детский сад № 10 до и вдоль дома № 7, корп. 1 по ул. Ф. Абрамова |
| 48 | Проезд от дома № 45, корп. 1 по пр. Московский вдоль здания по пр. Московский 43, корп.2 (здание МБОУ Гимназии № 25), далее вдоль главного фасада дома № 19, корп.2 по ул. Галушина и дома № 21 по ул. Галушина с выездом на ул. Галушина |
| 49 | Проезд к дому № 21 по ул. Галушина вдоль здания № 21, корп. 2 по ул. Галушина (здание почты) |
| 50 | Проезд от ул. Дачная до и вдоль домов № 57 и № 57, корп. 1 по ул. Дачная |
| 51 | Проезд от ул. Дачная до ГБУЗ АО "АГКБ № 4" |
| 52 | Проезд вдоль дома №26, корп.1 по ул. Стрелковая |
| 53 | Проезд вдоль дома № 4 по ул. Галушина и вдоль дома № 109 по пр. Ленинградский с выездом на ул. Галушина |



Октябрьский территориальный округ



Проезд вдоль дома № 25
по пр. Дзержинского



Проезд от дома № 97, корп.1
по ул. Воскресенская до дома № 95
по ул. Воскресенская



Ломоносовский территориальный округ



Проезд от ул. Северодвинская между
домами № 28, корп.1 и № 34
по ул. Северодвинская за зданием № 16
по ул. Северодвинская до здания № 42
по пр. Ломоносова



Проезд между домами № 4, корп.3
и № 4, корп.4 по ул. Тимме до дома
№ 4, корп.2 по ул. Тимме



Работы по ямочному ремонту асфальтобетонного покрытия, выполненные в период с апреля по май 2017 года

№	Объект(ы) дорожной инфраструктуры	Площадь ремонта	Кол-во выбоин	Дата ремонта
1	Набережная Северной Двины	138,23	164	18.04.2017
2	Ямочный ремонт по предписаниям ГИБДД: Дзержинского, Новгородский, Советская, Маймаксанское шоссе	35,31	47	18.04.2017
3	Соломбала, эстафета: Набережная Г. Седова, ул. Кедрова	29,56	73	19.04.2017
4	Соломбала, эстафета: ул. Маяковского	14,77	30	20.04.2017
5	Варавино-Фактория, эстафета: Никитова, Воронина, Жосу, Кононова, Русанова	165,45	340	20-21.04.2017
6	ул. Русанова (от ул. Жоссу до Окружного шоссе)	22,37	19	24.04.2017
7	пр.Дзержинского,9	32,05	35	25.04.2017
8	подъем на путепровод в сторону города	2,47	2	25.04.2017
9	поворот с проезда Бадигина на пр. Обводный канал	6,9	1	25.04.2017
10	ул. Воскресенская (заезд к "Острову")	6,27	4	25.04.2017
11	ул. Воскресенская (перекресток с ул. Тимме трещина)	0,54	1	25.04.2017
12	Выезд от ГИБДД на пр. Московский	10,31	14	25.04.2017
13	ул. Роза Люксембург и пр. Обводный канал	6,88	5	25.04.2017
14	Московский,1 (от остановки ОТ до ул. Смольный буян)	27,13	7	26.04.2017
15	ул. Смольный Буян и пр. Дзержинского (в районе ул. Тимме)	11,88	6	26.04.2017



16	пр. Обводный канал (в районе дома № 119)	6,77	7	26.04.2017
17	перекресток пр. Обводный канал и ул. Шубина	5	4	26.04.2017
18	пр. Обводный канал (в районе дома № 97)	3,29	3	26.04.2017
19	пр. Обводный канал в районе ул. Попова	11,54	17	26.04.2017
20	пр. Обводный канал (заезд с ул. Воскресенской перед остановкой)	1,5	1	26.04.2017
21	ул. Попова в районе дома №43	2,9	2	26.04.2017
22	ул. Адмирала Макарова	11,87	7	27.04.2017
23	ул. 263 Сивашской дивизии,1	1,76	2	27.04.2017
24	ул. Вычегодская,2	1,9	2	27.04.2017
25	ул. Доковская,16	1,33	1	27.04.2017
26	участок от ул. Доковская,37 до ул. Зеньковича,2	19,97	23	27.04.2017
27	в районе ул. Доковская,1	5,67	4	27.04.2017
28	Окружное шоссе и ул. Почтовый тракт	5,15	3	28.04.2017
29	поворот с ул. Гагарина на пр. Троицкий (и в районе домов № 161, 159, 157)	8,48	12	28.04.2017
30	ул. Попова в районе дома №27	8,55	8	28.04.2017
31	перекресток ул. Гагарина и пр. Дзержинского	3,85	4	01.05.2017
32	перекресток пр. Ленинградский и ул. Галушина (четная сторона)	7,22	10	01.05.2017
33	ул. Гагарина,42 (торец швейной фабрики) и 46	6,49	11	01.05.2017



34	ул. Тимме,29 (со стороны Нагорной)	15,01	32	01.05.2017
35	ул. Садовая (со стороны "Динамо"),8/1	0,99	1	01.05.2017
36	ул. Карла Маркса, 15	1,4	1	01.05.2017
37	ул. Садовая, 12, 16	2,06	3	01.05.2017
38	ул. Чкалова (от пр. Ленинградский до дома № 6)	39,16	53	02.05.2017
39	перекресток пр. Ленинградский и ул. Галушина (не четная сторона)	6,49	6	02.05.2017
40	ул. Комсомольская от пр. Троицкий до пр. Советских Космонавтов (четная сторона)	34,94	64	02.05.2017
41	ул. Октябрят (в районе ул. Стрелковая)	6,12	6	03.05.2017
42	пр. Ленинградский (колодец в районе ул. Галушина)	0,25	1	03.05.2017
43	ул. Касаткина (со стороны пр. Ленинградский и пр. Московский)	37,17	23	03.05.2017
44	Майская эстафета(площадь Профсоюзов, Набережная Северной Двины, ул. Серафимовича, ул. Карла Маркса)	15,57	25	04.05.2017
45	ул. Садовая от Набережной Северной Двины до пр. Троицкий	2,1	6	04.05.2017
46	проезд Сибиряковцев (в районе опор 1,2,3,4)	14,29	26	04.05.2017
47	ул. Валявкина от пр. Никольский до дома №15)	30,11	60	05.05.2017
48	пр. Обводный канал (в районе домов №4, №6	4,66	6	05.05.2017
49	ул. Терехина (от ул. Советская до площади Терехина нечетная сторона)	29,1	39	06.05.2017
50	ул. Воскресенская (круговое движение площадь Дружбы Народов)	34,72	79	06.05.2017
51	ул. Терехина (от ул. Советская до площади Терехина четная сторона)	24,5	40	10.05.2017

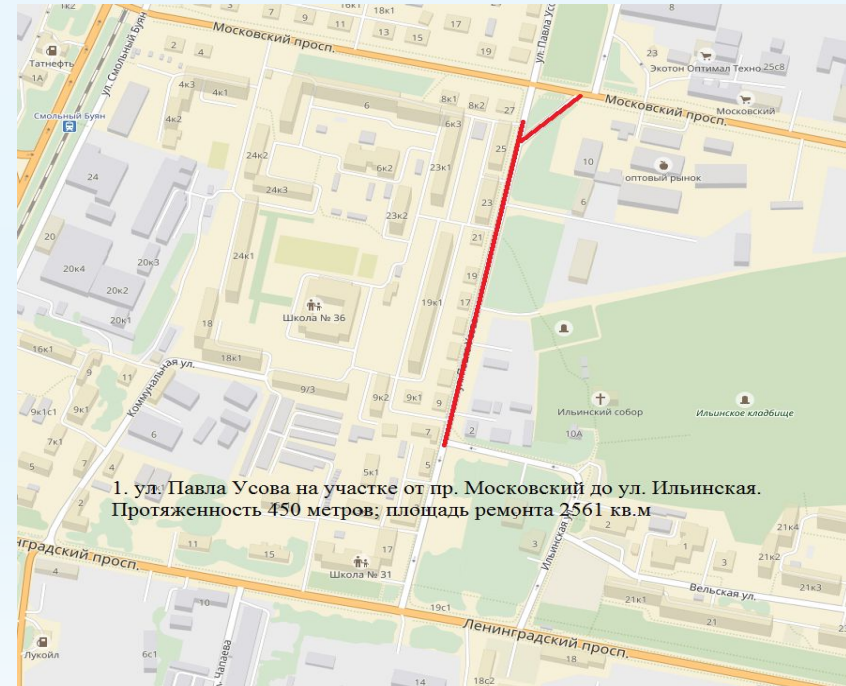


52	перекресток ул. Самойло и ул. Комсомольская	5,38	3	10.05.2017
53	пр. Обводный канал от ул. Садовой до ул. Гайдара	13,47	12	10.05.2017
54	ул. Садовая от пр. Новгородский до проезда Приорова	27,59	42	11.05.2017
55	круговое движение ул. Воскресенская и пр. Обводный канал	39,22	77	11.05.2017
56	круговое движение площадь 60 лет Октября	93,18	118	12.05.2017
57	ул. Маяковского в районе дома № 41	1,66	5	12.05.2017
58	ул. Гайдара от пр. Обводный канал до пр. Троицкий	27,28	49	15.05.2017
59	ул. Шабалина при въезде на кольцевое движение ул. 23 Гвардейской .Дивизии, ул. Розы Люксембург.	2	1	15.05.2017
60	ул. Вологодская от дома №33 до пр. Ломоносова	12,12	13	15.05.2017
61	ул. Смольный Буян от пр. Обводный Канал до ул. Тимме	28,09	37	15.05.2017
62	ул. Учительская от ул. Урицкого до ул. Шабалина	10,65	15	15.05.2017
63	ул. Ленина от пр. Ленинградский до ул. Республиканская	59,14	69	16.05.2017
64	ул. Ленина от ул. Республиканская до МЧС	49,68	53	16.05.2017
65	ул. Ленина (ул. Луговая) от МЧС до	72,83	72	17.05.2017
66	ул. Луговая до окружного шоссе	76,94	111	18.05.2017
67	ул. Выучейского от ул. Чумбарова-Лучинского до Набережной Северной Двины	23,54	25	18.05.2017
68	Пр. Троицкий (в районе школы №1)	3,02	2	18.05.2017
	итого всего	1467,79	2044	

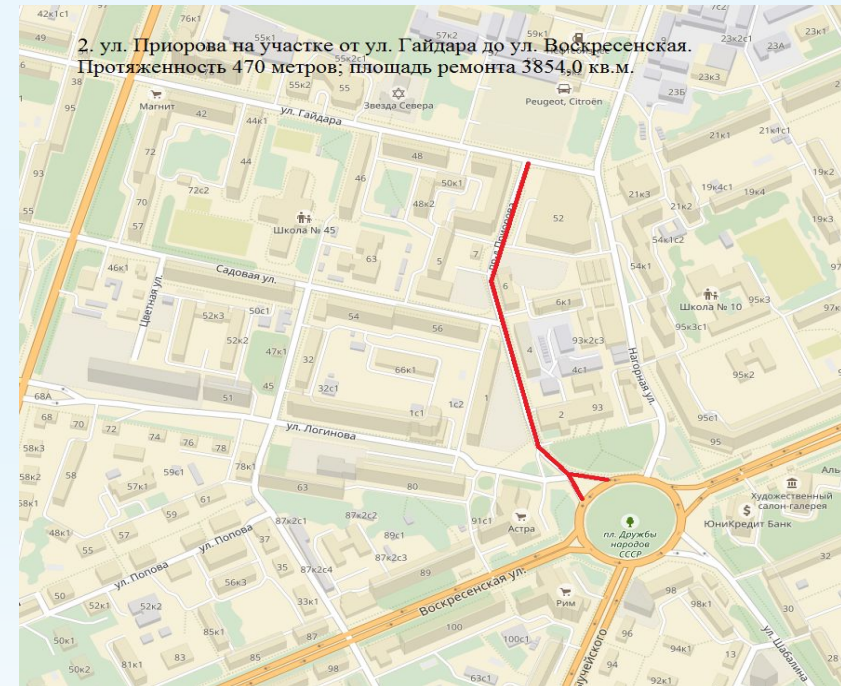


Работы по ремонту асфальтобетонного покрытия картами, запланированные в летний период 2017 года

№ п/п	Наименование улицы	Какие виды работ планируется выполнить	Объем работ, который планируется выполнить, кв.м	Стоимость запланированных работ, тыс.руб.
1	Ул. Павла Усова на участке от пр. Московский до ул. Ильинская.	1. Фрезерование старого изношенного верхнего слоя асфальтобетонного покрытия. 2. Устройство выравнивающего слоя из асфальтобетонной смеси. 3. Устройство покрытия из асфальтобетонной смеси толщиной 5 см.	2561,0	2 817,10
2	Ул. Приорова на участке от ул. Гайдара до ул. Воскресенской		3854,0	4 239,40
3	проезд в районе здания № 1 корп.3 стр.1 Талажское шоссе		922,0	1 014,20
4	Ул. Стрелковая на участке от пр. Московский до дома № 28 по ул. Стрелковая		667,0	733,70
5	Ул. Володарского на участке от пр. Троицкий до пр. Ломоносова		2850,0	3 135,00
6	Ул. Поморская на участке от просп. Чумбарова-Лучинского до пр. Ломоносова		1380,0	1 518,00
7	Ул. Вологодская от пр. Советских Космонавтов до дома № 32 по ул. Вологодской		1020,0	1 122,00
8	Спуск с Северодвинского мостового перехода в районе АЗС «Татнефть»		746	820,60
9	Наб. Северной Двины от ул. Гагарина в сторону здания таможни (100 метров)		800	880,00
10	Перекресток ул. Нагорная – ул. Гайдара		600	660,00
	ИТОГО		14654,0	16 940,0



Ул. Павла Усова на участке от просп. Московский до ул. Ильинская

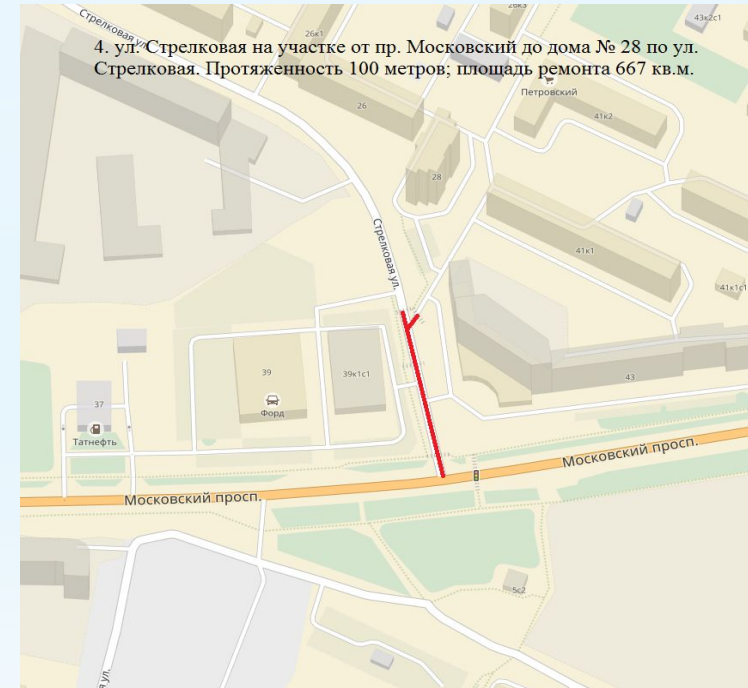


2. ул. Приорова на участке от ул. Гайдара до ул. Воскресенская.
Протяженность 470 метров; площадь ремонта 3854,0 кв.м.

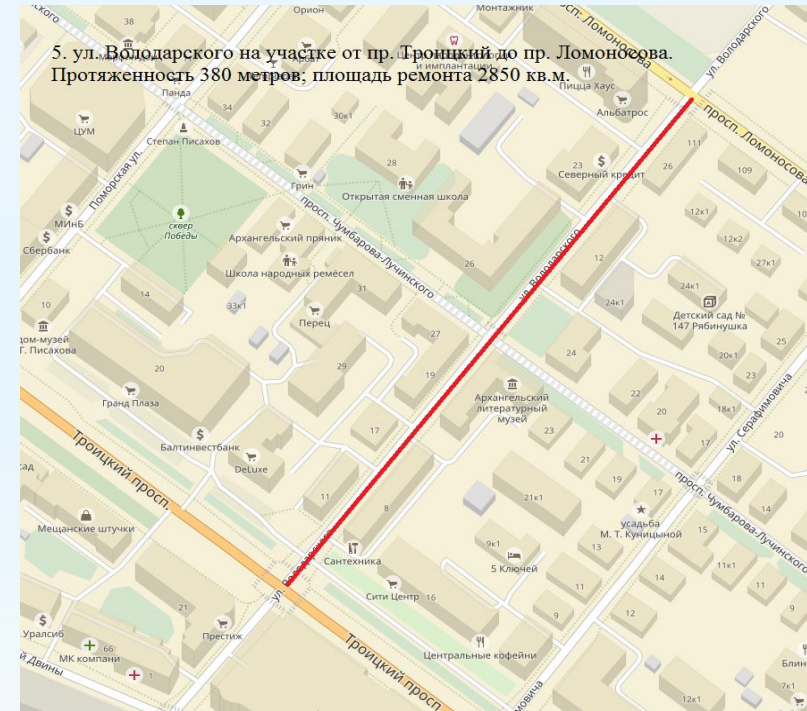
Ул. Приорова на участке от ул. Гайдара до ул. Воскресенская



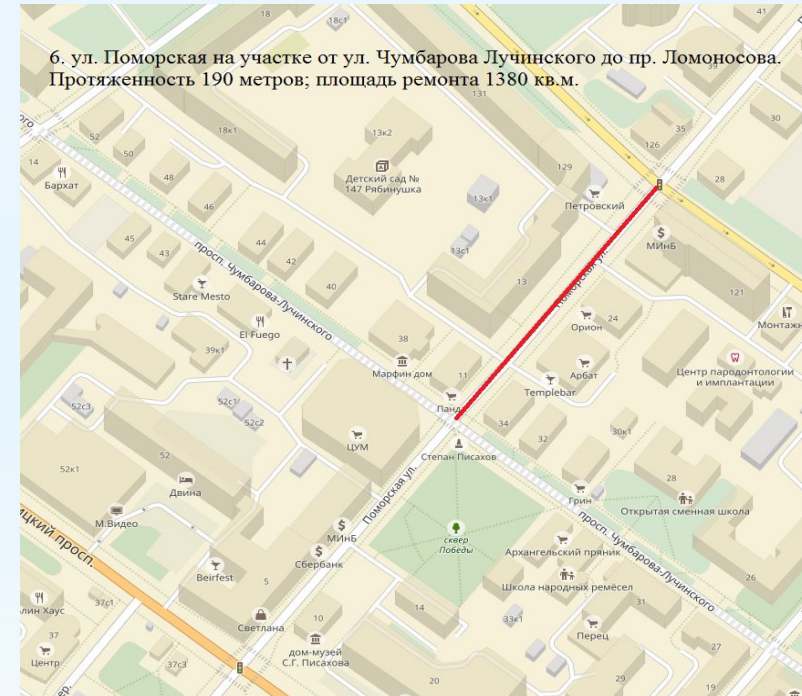
Проезд в районе здания № 1, корп.3, стр.1 Талажское шоссе



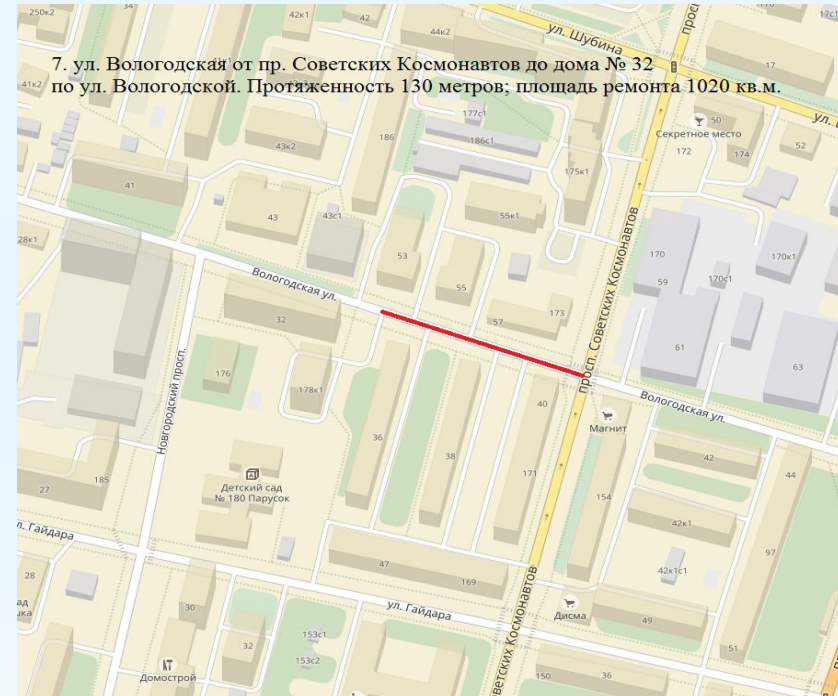
**Ул. Стрелковая на участке от пр. Московский до дома
№ 28 по ул. Стрелковая**



Ул. Володарского на участке от пр. Троицкий до пр. Ломоносова

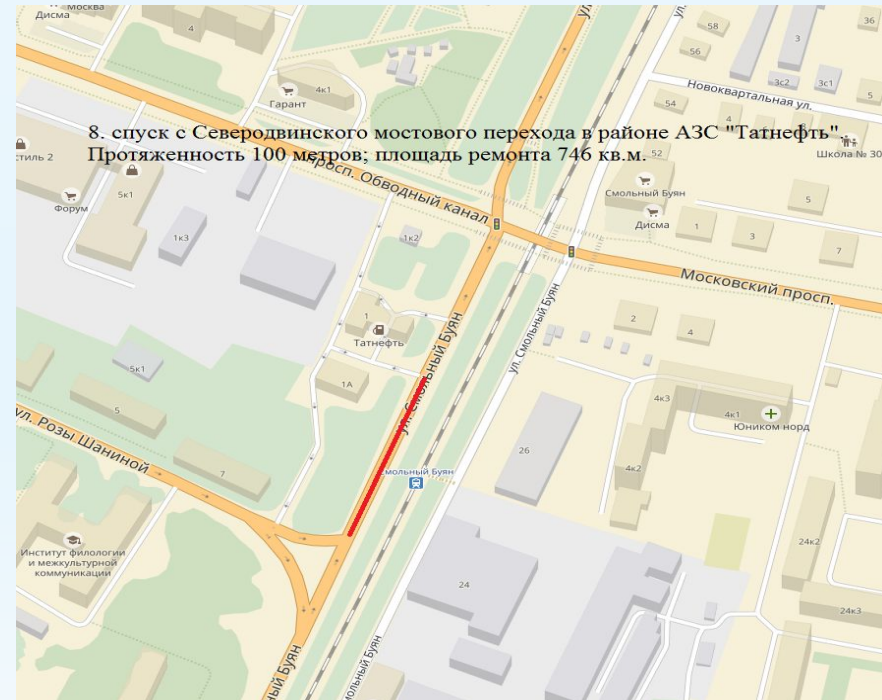


Ул. Поморская от просп. Чумбарова-Лучинского до просп. Ломоносова

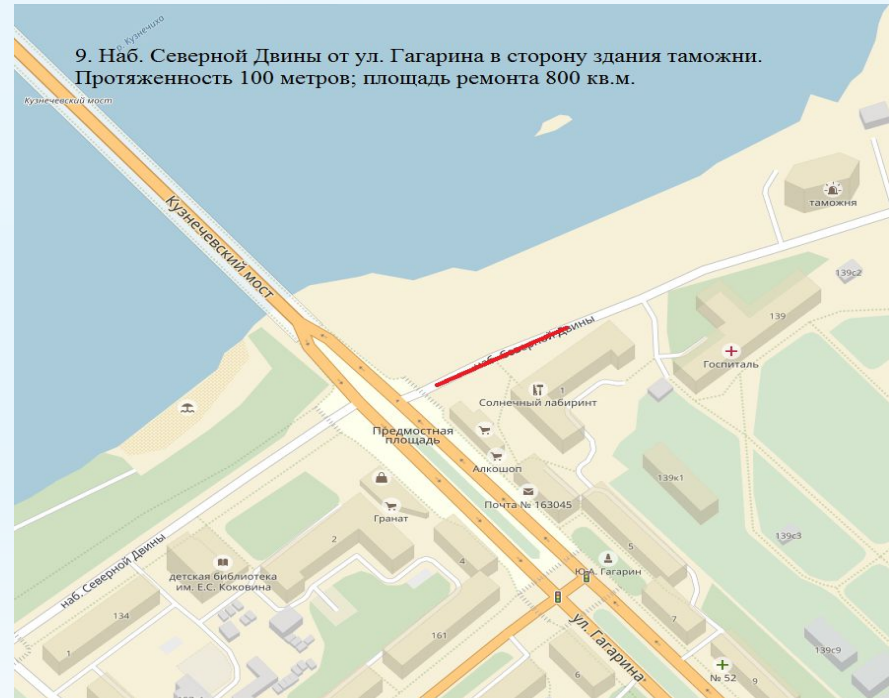


7. ул. Вологодская от просп. Советских Космонавтов до дома № 32 по ул. Вологодской. Протяженность 130 метров; площадь ремонта 1020 кв.м.

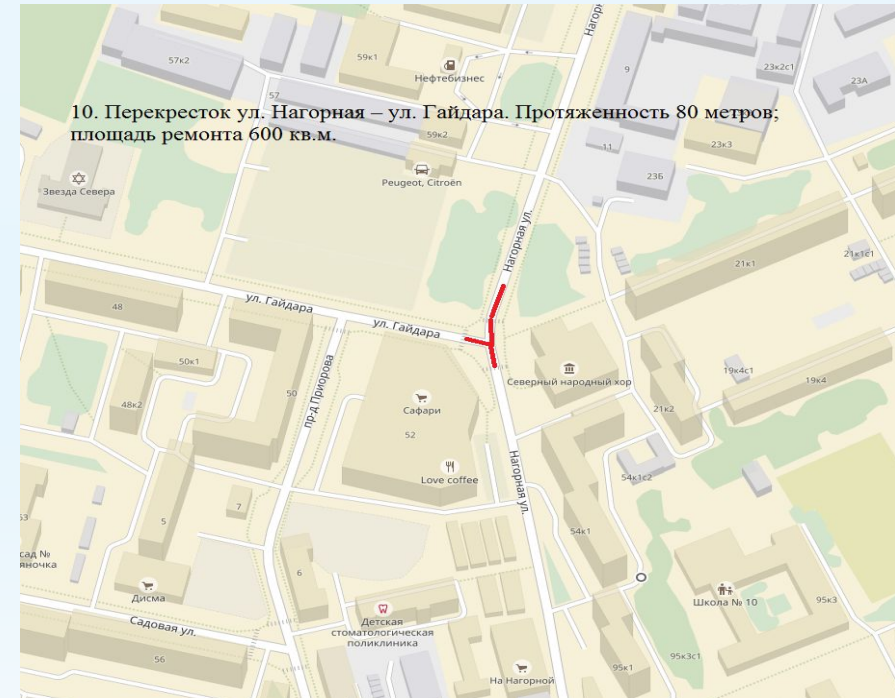
Ул. Вологодская от просп. Советских Космонавтов до дома № 32 по ул. Вологодской



Спуск с Северодвинского мостового перехода в районе АЗС «Татнефть»



Наб. Северной Двины от ул. Гагарина в сторону здания таможни (100 метров)



Перекресток ул. Нагорная – ул. Гайдара



Выполнение работ по строительству автомобильной дороги по проезду Сибиряковцев в обход областной больницы города Архангельска

За счёт средств областного бюджета в рамках государственной программы Архангельской области «Культура Русского Севера (2013-2020 годы)» в настоящее время приступили к выполнению работ по строительству автомобильной дороги по проезду Сибиряковцев в обход областной больницы города Архангельска. Строительство ведёт подрядная организация – ООО «Севзапдорстрой».

Стоимость выполнения работ – 235 424 330 рублей, из них в 2017 году на выполнение строительного-монтажных работ предусмотрено 50 000 000 рублей.

Окончание работ – октябрь 2018 года.



Схема автомобильной дороги по проезду Сибиряковцев в обход областной больницы города Архангельска





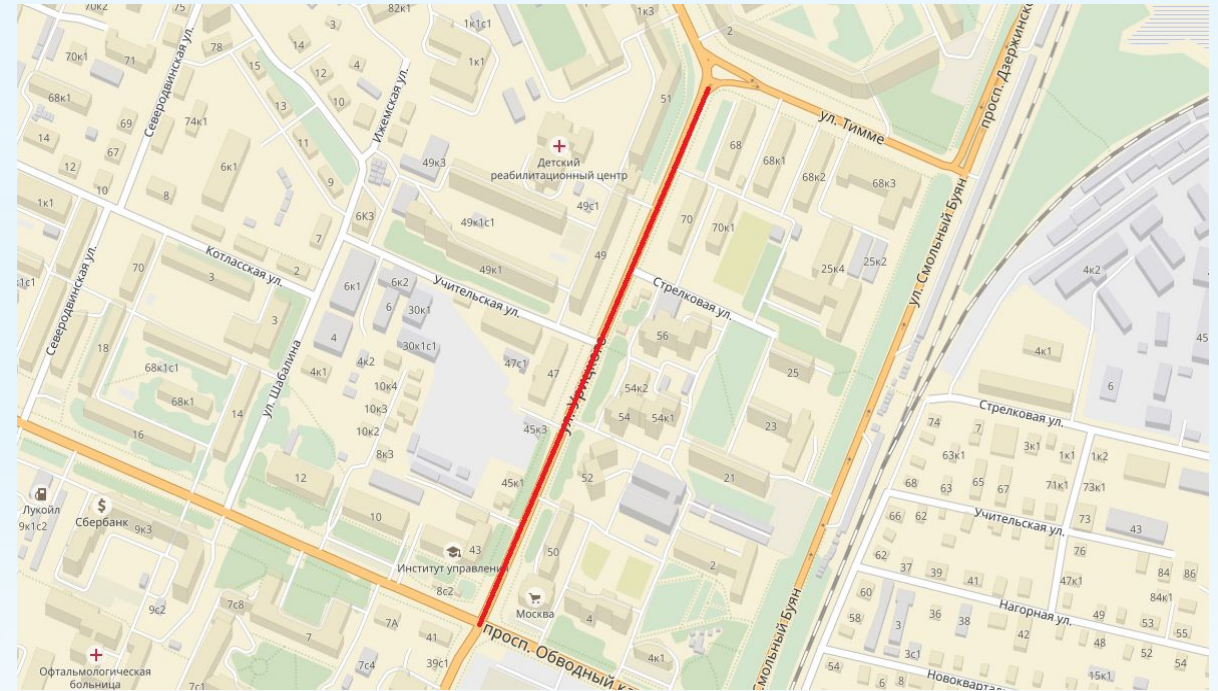
Работы по ремонту асфальтобетонного покрытия, планируемые к выполнению за счёт дополнительных средств из областного и городского бюджетов

№ п/п	Наименование объекта	Стоимость работ, руб.	Площадь, м2
1	ул. Урицкого на участке от ул. Тимме до просп. Обводный канал	15 004 353,00	9 259,98
2	ул. Стрелковая от ул. Октябрят до ул. Павла Усова	11 534 045,00	7 033,89
3	ул. Розинга	4 070 000,00	3 700,00
4	ул. Вельская от ул. Ильинская до ул. Первомайская	9 465 783,00	7 000,00
5	ул. Тыко Вылки	2 200 000,00	2 000,00
6	ул. Комсомольская от просп. Троицкий до просп. Обводный канал	14 495 941,00	8 946,21
7	ул. Гагарина на участке от просп. Дзержинского до здания Швейной фабрики	15 413 972,00	9 512,79

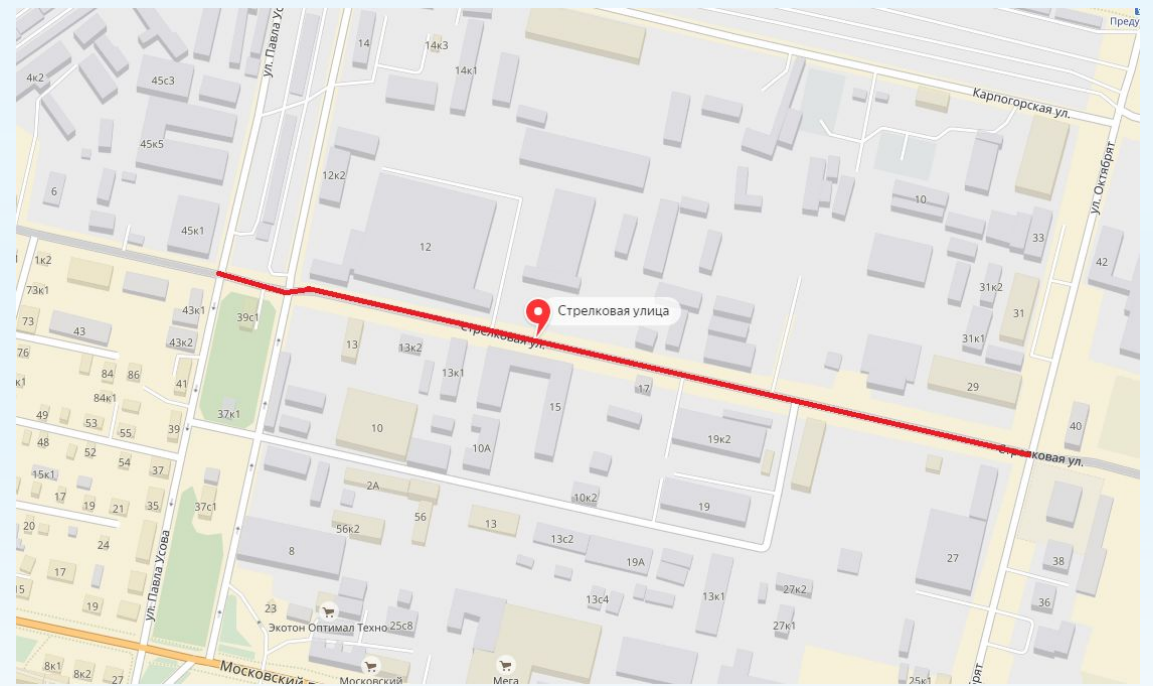


8	просп. Новгородский от ул. Воскресенская до ул. Поморская	5 553 550,00	2 427,47
9	ул. Никитова от просп. Ленинградский до ул. Воронина	11 325 910,00	6 989,84
10	ул. Советская от ул. Мещерского до ул. Терехина	37 036 446,00	22 857,17
11	ул. Дачная от просп. Ленинградского до Окружного шоссе	13 900 000,00	12 640,00
	ИТОГО	140 000 000,00	92 367,35

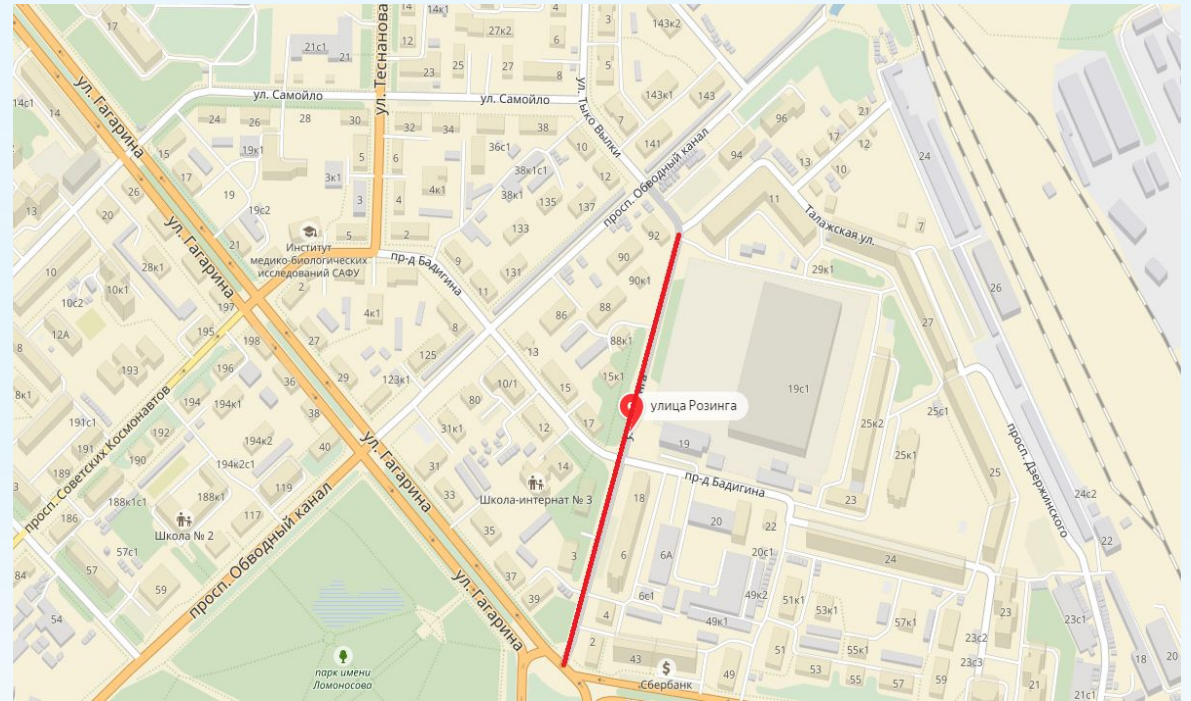
Общая протяжённость – 8,55 км



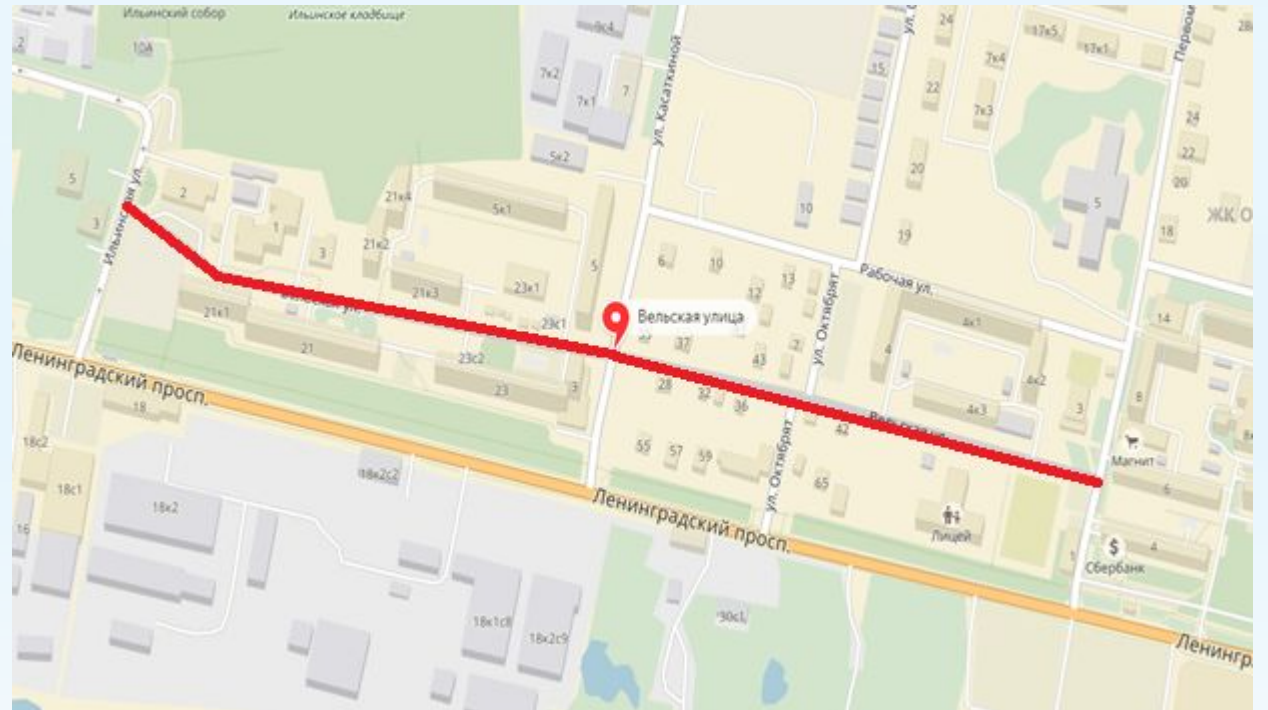
ул. Урицкого от ул. Тимме до просп. Обводный канал



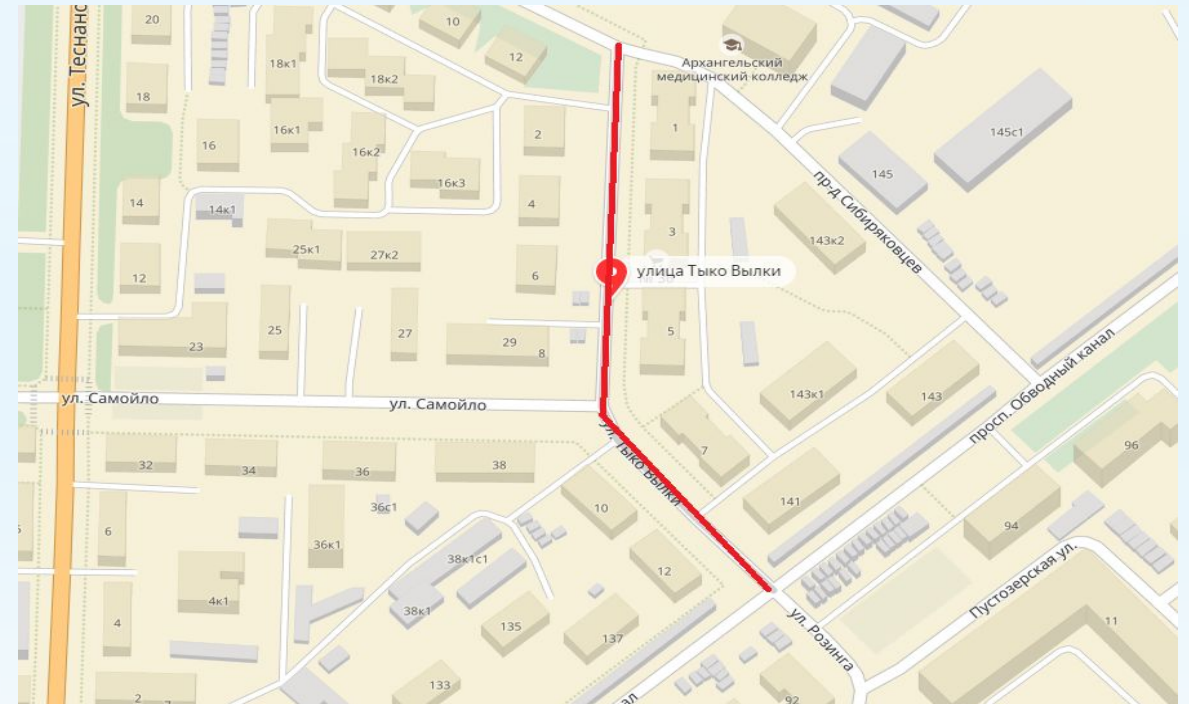
ул. Стрелковая от ул. Октябрат до ул. Павла Усова



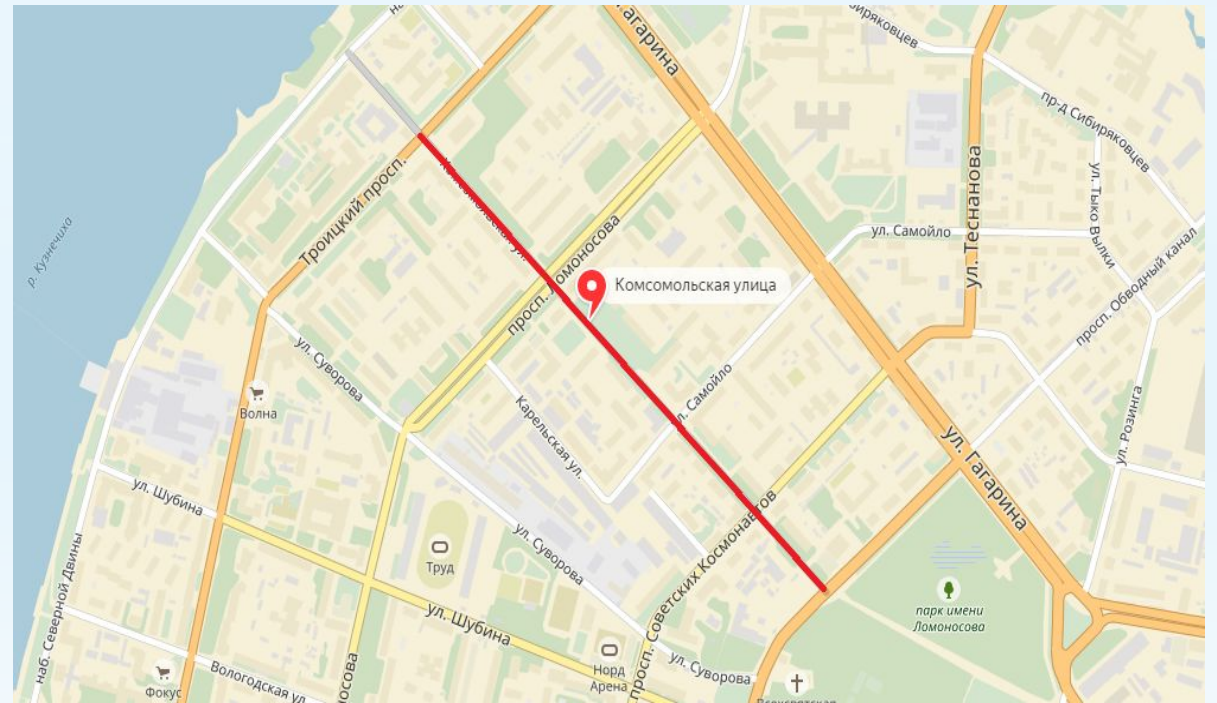
ул. Розинга



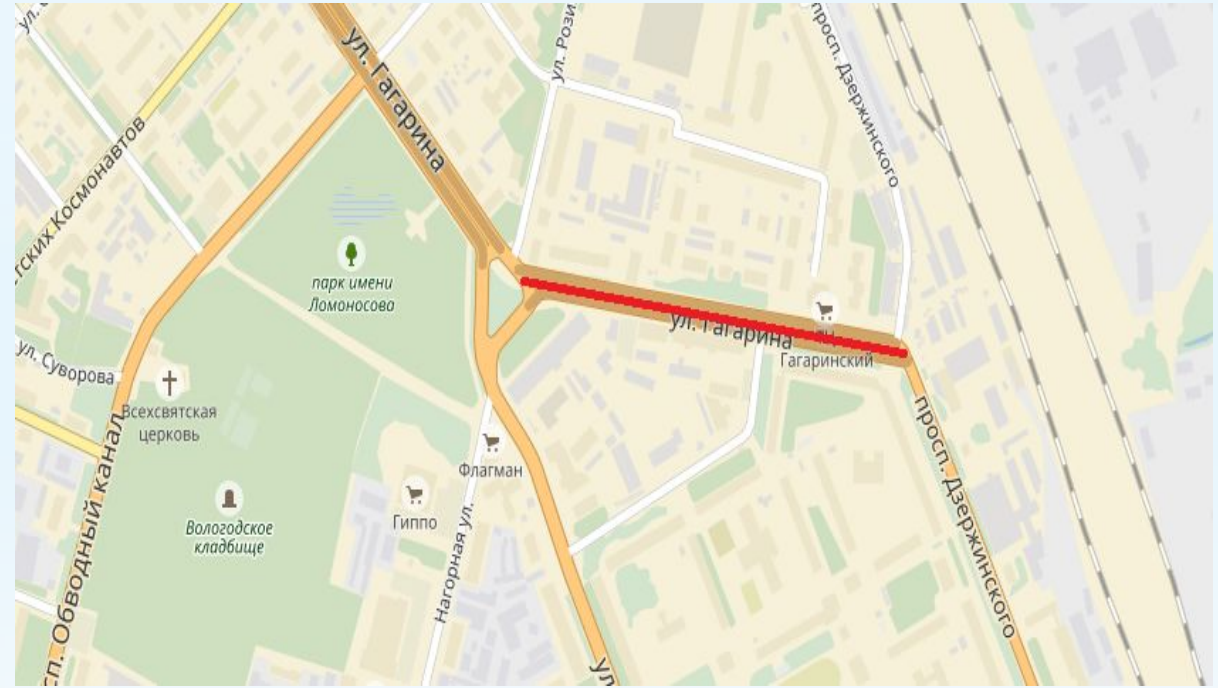
ул. Вельская от ул. Ильинская до ул. Первомайская



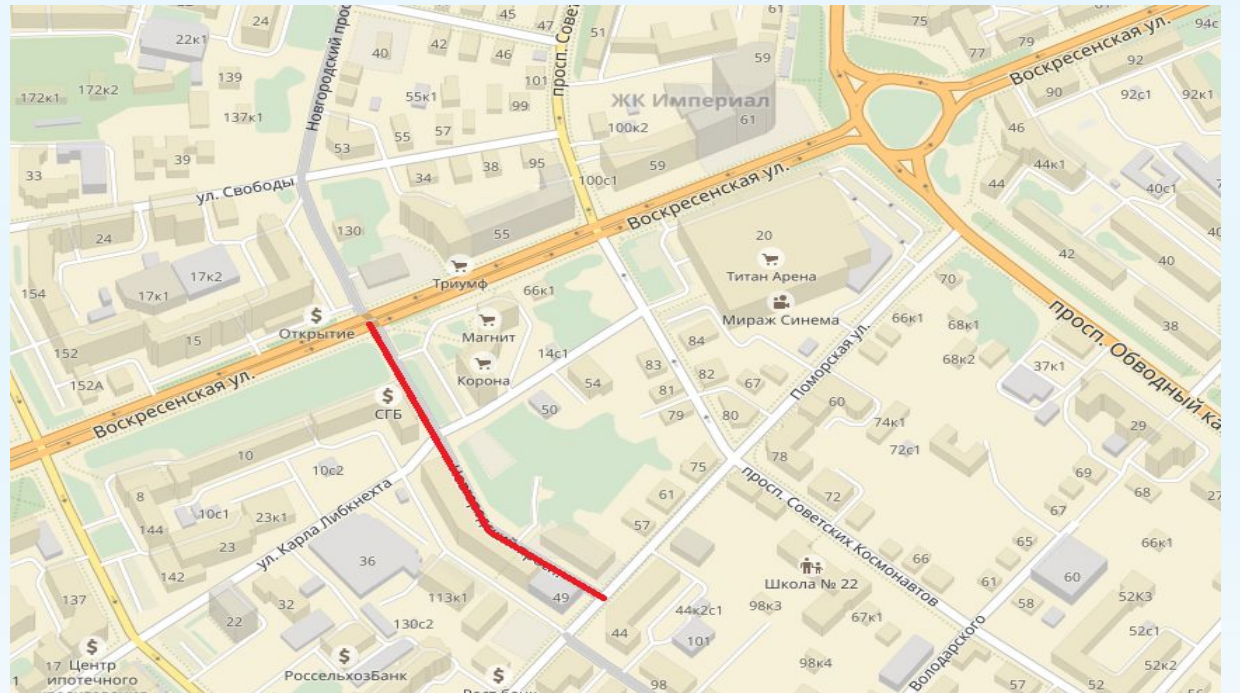
ул. Тыко Вылки



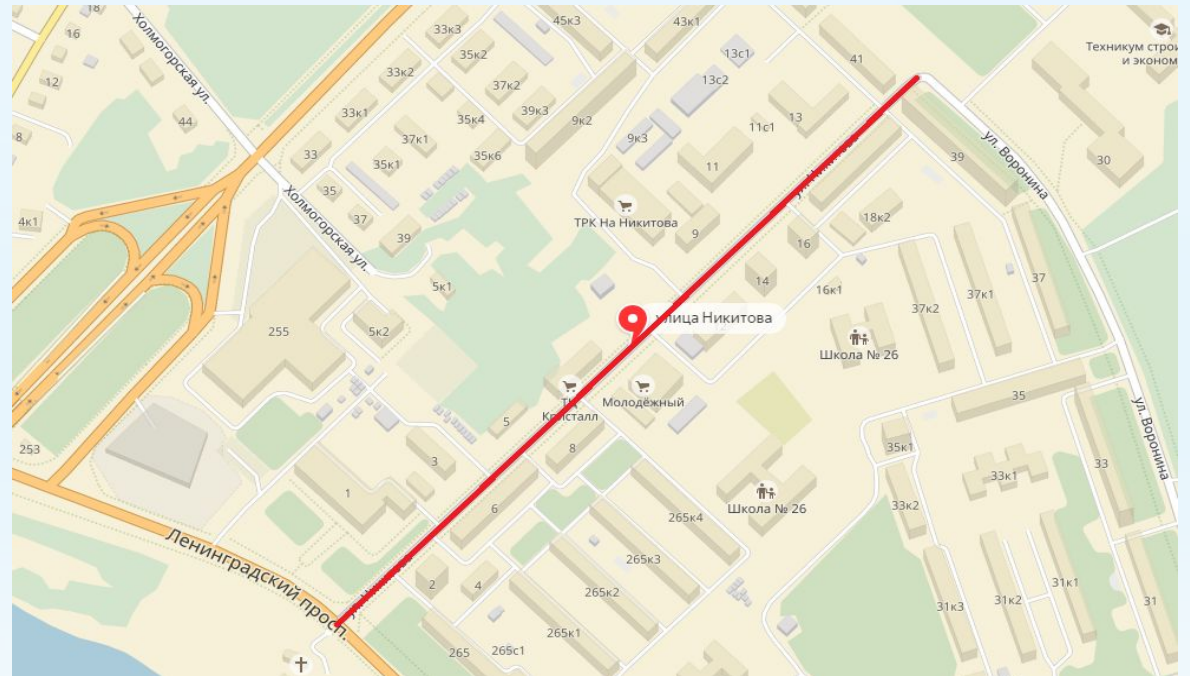
**ул. Комсомольская от просп. Троицкий
до просп. Обводный канал**



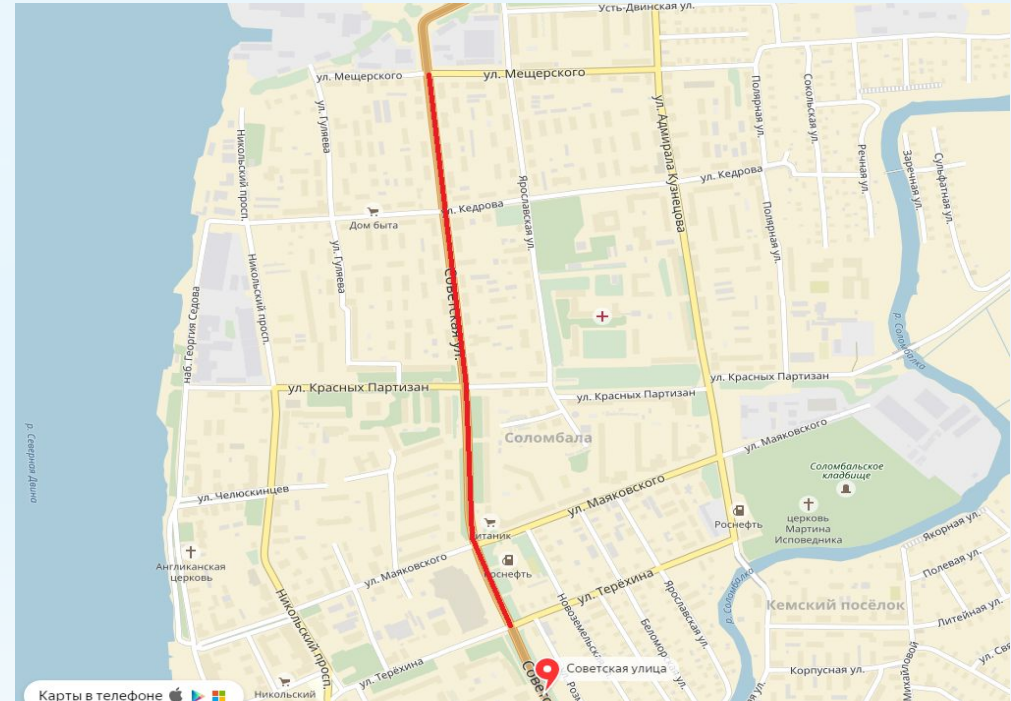
ул. Гагарина от просп. Дзержинского до здания Швейной фабрики



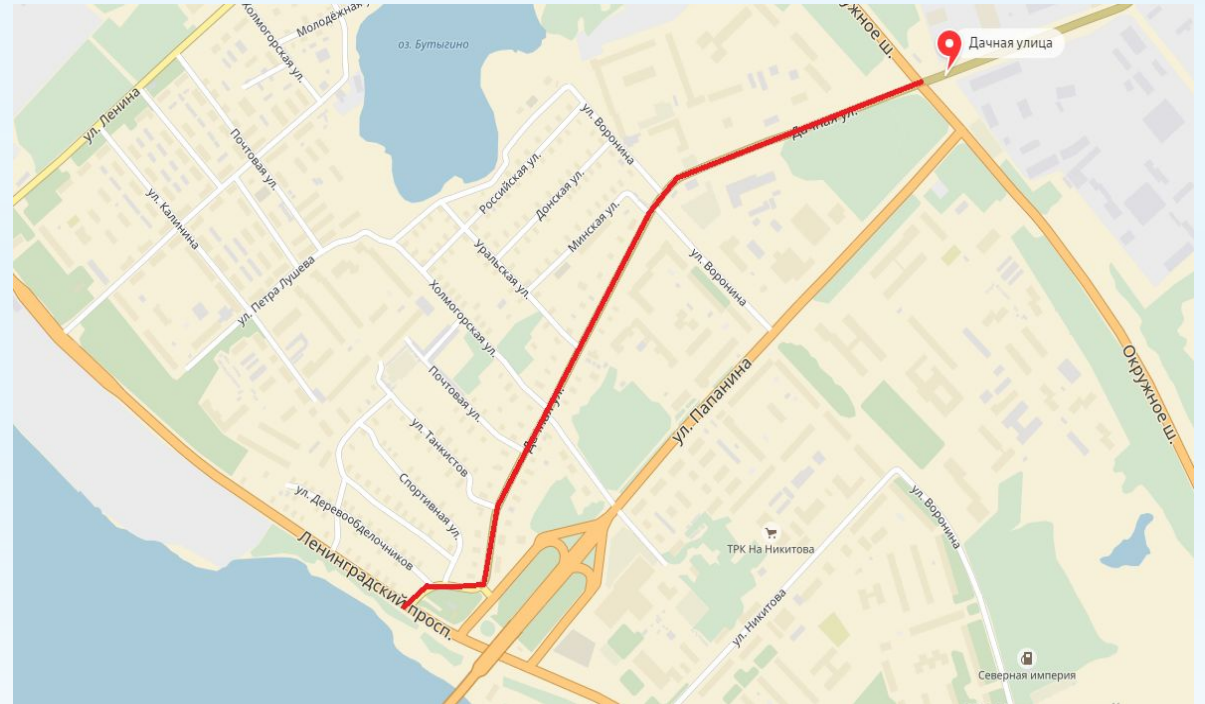
**просп. Новгородский от ул. Воскресенская
до ул. Поморская**



ул. Никитова от просп. Ленинградский до ул. Воронина



ул. Советская от ул. Мещерского до ул. Терехина



ул. Дачная от просп. Ленинградского до Окружного шоссе



Департамент транспорта, строительства и городской инфраструктуры
Администрации МО «Город Архангельск»

Спасибо за внимание!