



# **ИСТОРИЯ НАЗВАНИЯ ДЕРЕВНИ Ю- ЧАБЬЯ**

**(исследовательская работа)**



Калашникова В.А. учитель начальных классов  
2017г






# Россия



Удмуртия





***Цель исследовательской работы:*** узнать историю названия деревни Ю-Чабья.

***Задачи:***

- собрать доступный материал по данной теме;
- изучить и оформить собранную информацию.

***Гипотеза:***

Предполагаю:

- проявится интерес к изучению истории деревни;
- обогатятся знания не только у меня, но и у моих сверстников о родной деревне ;
- изменится моё отношение к прошлому малой Родины.






## Предмет

**исследования:** письменные первоисточники

**Практическое значение** данной работы заключается в том, что собранный мной материал содержит историю названия деревни Ю-Чабья, ознакомившись с которым каждый может узнать интересные сведения.

Материалы моего исследования можно использовать в школе на уроках истории, для проведения внеклассных мероприятий, в краеведческой работе.






Деревня Ю-Чабья расположена в северной части Удмуртской Республики. Районный центр п. Кез находится в 12 км от деревни. Географическое положение выгодно, так как деревня находится в 1 км от дороги Кулига- Кез, в 12 км от железнодорожной станции Кез, в 1 км от реки Юс.

Соседи деревни Ю-Чабья – это населённые пункты: деревни Гонки, Ю- Тольен, Камыжево, с.Юски.






Особый интерес вызывает топонимика населенных пунктов.

В «Толковом словаре русского языка» под редакцией С.И.Ожегова и Н.Ю. Шведовой я прочитал лексическое значение слова топоним - это собственное название отдельного географического места (населенного пункта, реки, угодья, логов и т.д.).






Из финно-угорских народов лишь у удмуртов и отчасти у угров известен науке родоплеменной состав. Среди удмуртов зафиксированы названия 70 воршудно-родовых объединений.

Воршуд — сложное историческое образование, несущее в себе отпечатки различных исторических эпох. По определению исследователей, воршуд: 1) семейно-родовое божество, хранитель счастья, благополучия членов семьи и рода; 2) конкретное изображение божества — идол.







Каждая семья в честь своего покровителя — воршуда устраивала до 70 молений в год, которые проводились в семейном святилище — покчи куала (куа), и непременно раз в году устраивалось моление в родовом святилище — быдзым куала.

Куала или куа представляла из себя бревенчатую постройку с двускатной крышей, без пола и потолка. Посреди земляного пола из камней сооружался очаг, над которым на деревянном крюке или цепи подвешивался котел. Главными святынями удмуртской куалы считались воршудный короб (ящик), в котором хранились обрядовые предметы, остатки жертвенной пищи, а в старину еще и идол, и очаг с золой.



# Куала






**Чабья** – вторая по величине воршудно- родовая группа удмуртов. Её следы выявлены в 91 населенном пункте Удмуртии и за её пределами.

У воршуда Чабья известны два древних центра расселения: Арская земля и бассейн р. Чепца. Древнее селение Чабья (официальное название Омсино), по переписи 1615 года погост Омсин , находится на территории Слободского района Кировской области. Основано выходцами из-под Вятки (Хлынова). На месте бывшего губернского города до прихода русских на Вятку было древнеудмуртское укрепленное городище Ваткакар, или Кылнокар, внутри которого находилось общеплеменное святилище в честь племенного божества Имма- воршуда. Главными распорядителями в этом молении были члены воршуда Чабья. После захвата городища и сожжения святилища –куалы, удмурты расселились по всей Вятской земле, но при этом каждая родовая группа с собой забрала пепел от сожженной куалы.



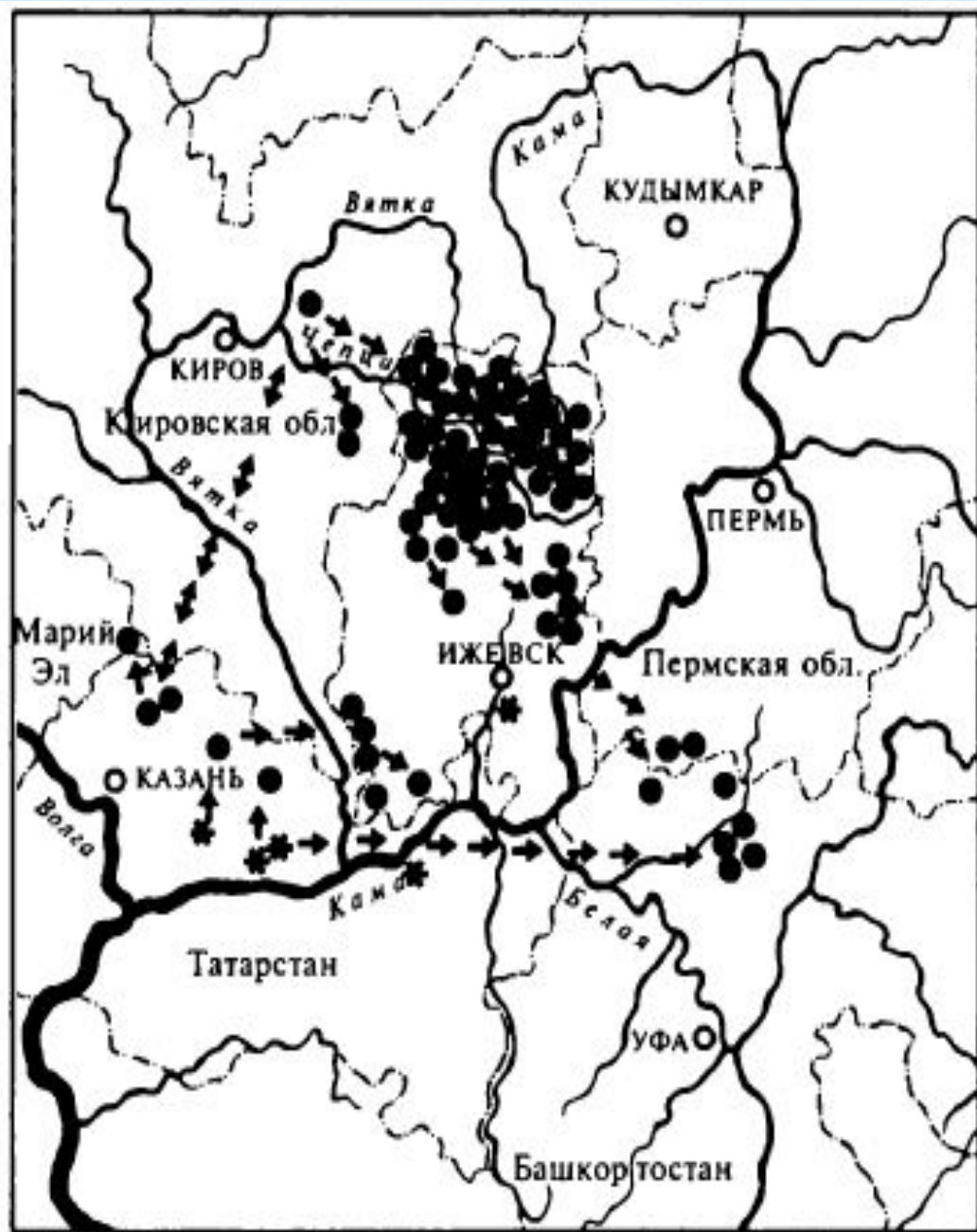




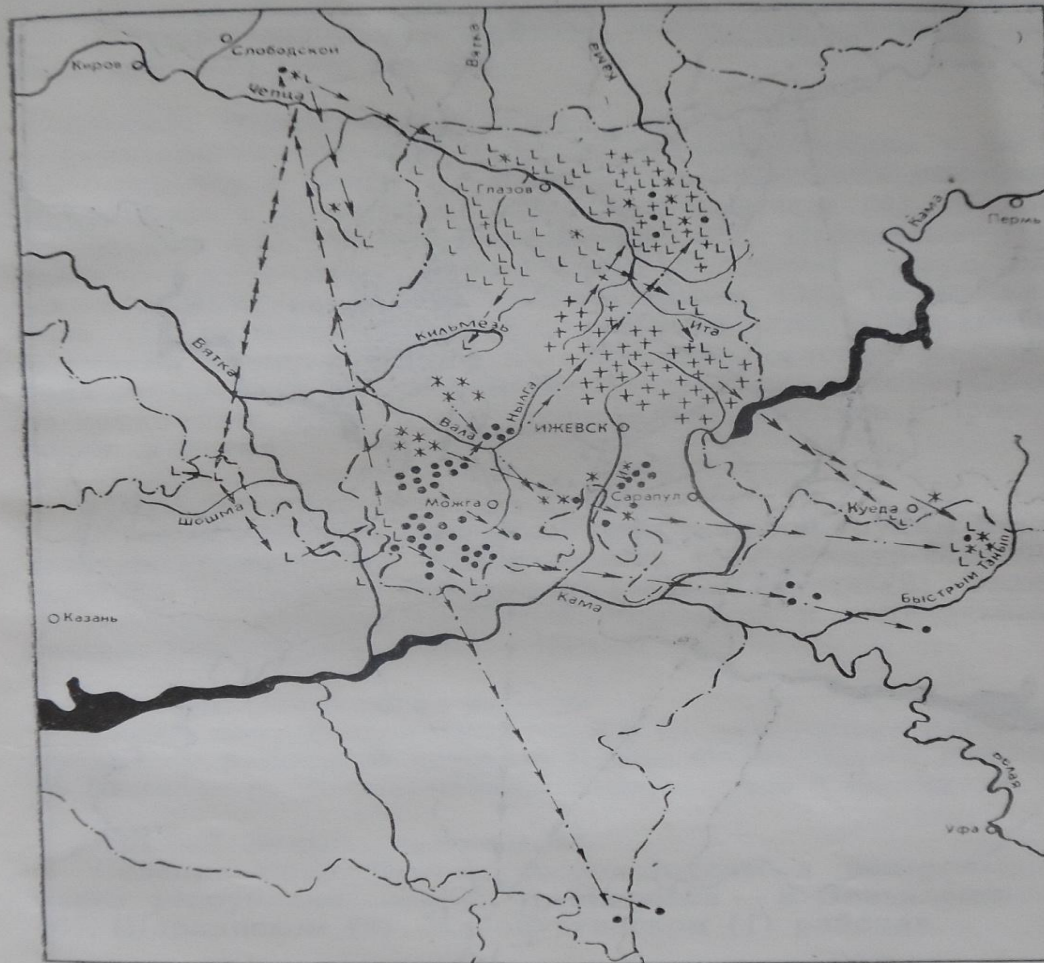
Судя по историческим документам 17 века, из –под Вятки, Слободского ,Шестакова шло переселение на среднюю и верхнюю Чепцу. Самыми многочисленными среди мигрантов оказались воршудно- родовые группы Чабья, Дурга, Кушья.

Еще более трагическую судьбу испытала арская группа, в том числе и члены воршуда Чабья, жившие на восточной половине Арского княжества. После карательных походов войск Ивана Грозного чабьинцы , как и другие воршудно-родовые группы, бежали в привятские, прикамские ,приуральские леса, тысячи гибли.





Расселение воршудов  
 Чабъя, Мёнъя, Пельга, Вортча




- ⊕ — селения воршуда Вортча
- \* — селения воршуда Мёнъя
- — селения воршуда Пельга
- ⊥ — селения воршуда Чабъя
- ⊕ → — расселение воршуда Вортча
- \* → — расселение воршуда Мёнъя
- → — расселение воршуда Пельга
- ⊥ → — расселение воршуда Чабъя






До настоящего времени нет убедительных этимологий воршудно – родового имени Чабья. Есть попытка связать основу данного микроэтнонима со словом ЧАБЕЙ «пшеница»






В коми языке Ю обозначает «река, речка», считает М.Г.Атаманов. В гидрониме Юшур обозначен новый этап номинации водного объекта, когда пермская лексема утратила своё значение, поэтому к ней было соединено слово со значением «река, речка». Получился гидроним с буквальным значением «река+река».

Нарицательное имя реки становится собственным, а позднее выступает в качестве определения для ряда населенных пунктов, стоящих по этой реке: Югурт («речная деревня»), Ю- Чабья (буквально река Чабья). Возможный перевод : «река рода Чабья». Упоминается в списке населенных мест Вятской губернии за 1859 – 1873г как деревня Над речкой Юсой (Чабья) при речке Юсь, поселение рода Чабья.






При Екатерине II при административном делении России одну из волостей решили назвать Юовская область, но неприятное звучание изменили, добавив «с» после «ю». И река стала называться Юс.

По собранным материалам, к воршуду Чабья относят себя часть жителей следующих населенных пунктов Кезского района: Ю- Чабья, Дырпа, Дынгырлуд, Гонка, Дырпавож, Желонка, Кыква, Лёгойыл, Малый Олып, Новая и Старая Гыя, Новый и Старый Унтем, Полом, Стеньгурт, Варсэм, Медьма .








Подводя итоги работы, я считаю, что добился поставленной цели, узнал много нового о названии своей деревни.

Наша деревня Ю-Чабья очень маленькая, нет здесь ни достопримечательностей, ни исторических памятников. Но зато живут здесь замечательные, добрые люди.

Я горжусь своими земляками, горжусь своей деревней – маленькой капелькой великого государства Россия. Об одном думаю с тревогой, чтобы не исчезла моя деревня, история которой уместается всего лишь в одно столетие. Я не хочу, чтобы на её месте остались зарастающие бурьяном поля.





Работая над данной темой, появились новые загадки и вопросы, которые требуют в дальнейшем продолжения данной работы, так же планирую собрать материал о развитии деревни сегодня



# Литература

- \* 1. Атаманов М.Г. По следам удмуртских воршудов. Ижевск «Удмуртия» 2001г
- \* 2. Атаманов М.Г. Удмуртская ономастика. Ижевск «Удмуртия» 1988г
- \* 3. .Атаманов М.Г. Еще раз о происхождении удмуртского воршуда.
- \* 4. Ложкин Г.М. Лесной народ: топонимика Кезского района. Глазов, 2013г
- \* 5. Русских Б.И. Кезский район. Страницы биографии. Ижевск «Удмуртия» 1999г
- \* 6. Сорокин П.М. О расселении удмуртских родов.





Спасибо за внимание!

