

Кузнецк, Кузнецк – ты есть моя Россия

Подготовила учитель географии г.
Кузнецка МБОУ СОШ №15
Глянько Татьяна Дмитриевна

На свете есть много Больших
городов:

[Москва, Петербург,
Донецк,
Но мне всех милее

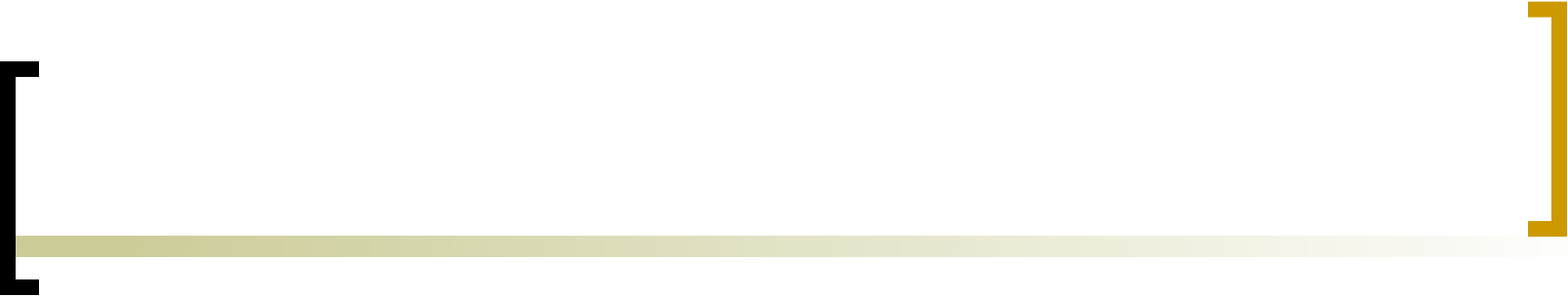
и ближе

Мой дом,
Мой маленький
Тихий Кузнецк.

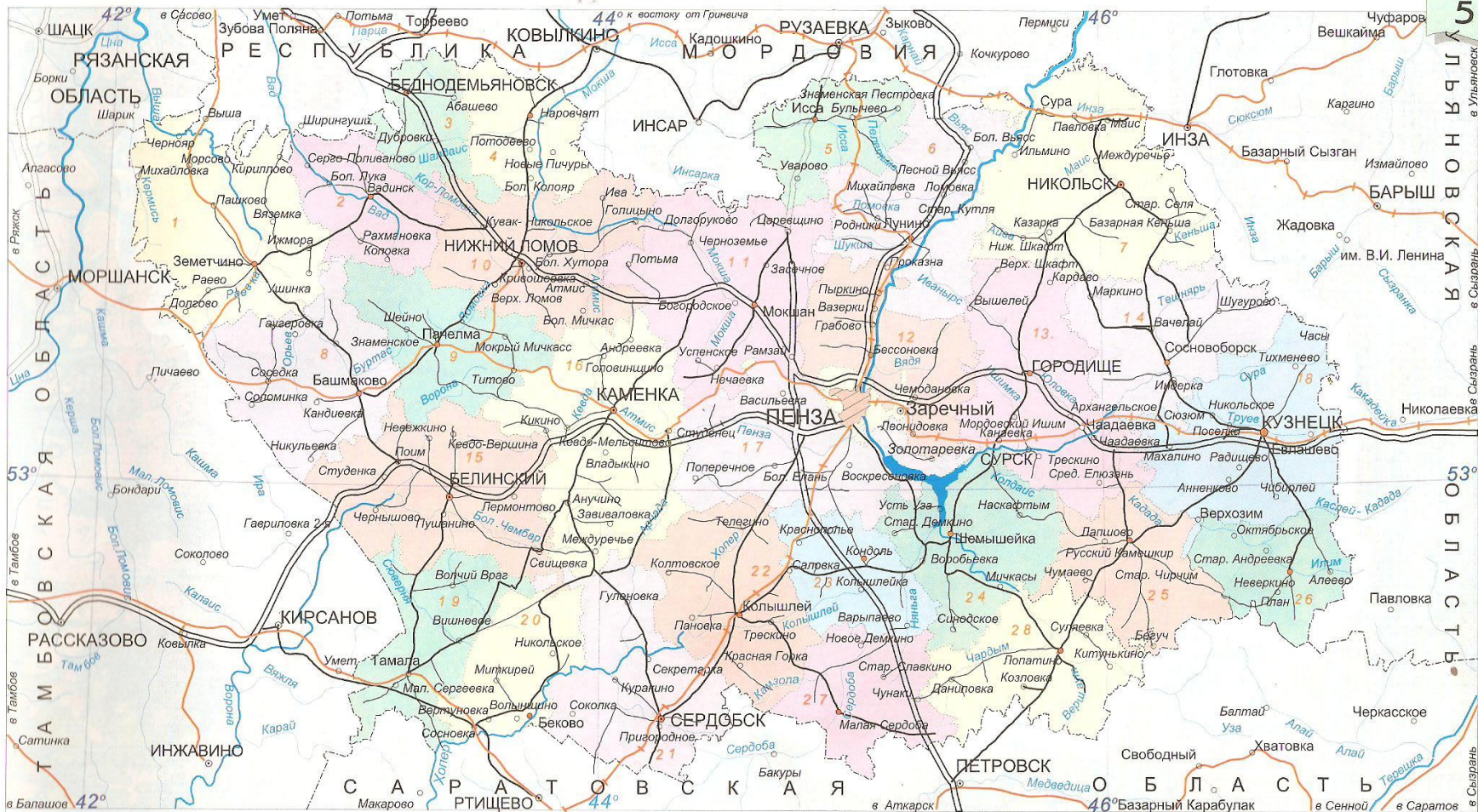
Борис Дралин

(C) 2004 ФОТОГАЛЕРЕЯ
"ПАРОВОЗА ИС"



- 
- Кузнецк основан в 1699 г. Статус города получил в 1780 г. в связи с преобразованием села Нарышкино (ранее Труево-Воскресенское) в уездный центр Саратовского наместничества.
 - Название города связано с развитием в нем кузнечного дела. На гербе города изображались наковальня, клещи и молот (1781).
В настоящее время Кузнецк — второй по объему промышленного производства и численности населения город области.
 - Расположен в ее восточной части в верхнем течении реки Труев, притока Суры, на железнодорожной магистрали Пенза—Сызрань и автомагистрали Москва—Самара.

АДМИНИСТРАТИВНАЯ КАРТА



Пензенская область образована 4 февраля 1939 г.
 Центр области - г. Пенза (534 тыс. чел)
 Территория - 43,2 тыс. км²
 Население - 1555,3 тыс. чел.
 Расстояние от Москвы до Пензы - 709 км.
 В состав области входят:

- 28 районов
- 6 городов областного подчинения
- 5 городов районного подчинения
- 16 поселков городского типа
- 375 сельских администраций

Административно-территориальное деление дано на январь 1996 г.

Масштаб 1:1 500 000

в 1 сантиметре 15 километров




РАЙОНЫ И РАЙОННЫЕ ЦЕНТРЫ

№ района на карте	Наименование района	Наименование районного центра	№ района на карте	Наименование района	Наименование районного центра
8	Башмаковский	пгт Башмаково	28	Лопатинский	с Лопатино
3	Беднодемьяновский	г Беднодемьяновск	6	Лунинский	пгт Лунино
20	Бековский	пгт Беково	27	Малосердобинский	с Малая Сердоба
15	Белинский	г Белинский	11	Мокшанский	пгт Мокшан
12	Бессоновский	с Бессоновка	4	Наровчатский	с Наровчат
2	Вадинский	с Вадинск	26	Неверинский	с Неверкино
13	Городищенский	г Городище	10	Нижнеомовский	г Нижний Ломов
1	Земетчинский	пгт Земетчино	7	Никольский	г Никольск
5	Исский	пгт Исса	9	Пачелмский	пгт Пачелма
16	Каменский	г Каменка	17	Пензенский	г Пенза
25	Камешкирский	с Русский Камешкир	21	Сердобский	г Сердобск
22	Колышлейский	пгт Колышлей	14	Сосновоборский	пгт Сосновоборск
23	Кондольский	с Кондоль	19	Тамалинский	пгт Тамала
18	Кузнецкий	г Кузнецк	24	Шемейский	пгт Шемейка

Территория, находящаяся в ведении Пензенского городского самоуправления
 ГОРОДА ОБЛАСТНОГО ПОДЧИНЕНИЯ: Пенза, Заречный, Каменка, Кузнецк, Нижний Ломов, Сердобск.

[Река Труев.]

- **Труёв** (Труев), левый приток Суры. Длина реки 56 км. Правый берег лесной, левый – степной, верховья – лес с полянами. В районе Кузнецка имеет высокий береговой гребень.
- Упоминается с 1688 года как Торуев, Туруев, Труйва. Сравните *Труевскую* Мазу, приток Терешки на Волге. Гидроним может восходить к чувашскому дохристианскому мужскому имени *Турай* + *ёв* (мордовское-мокша) – «река»: «Тураева река». Или образоваться от чувашского географического термина *тур* («вершина, гребень горы») + *ёв* («река»). Наиболее правдоподобной представляется этимология от древнетюркского *тура* – «крепость», дополненного мокша-мордовским термином *ёв* – «река». Гипотезу подтверждает наличие Труевского городища древних булгар или буртасов в районе села Русский Труев в устье реки.

- 
- Климат континентальный, с холодной зимой и теплым летом. Температурный режим : январь $-13,3$; июль $+19,2$.
 - Среднегодовое количество осадков 627 мм. Осадки теплого периода составляют 66 % от годовых.

[Рельеф.]

- Город расположен в пределах Приволжской возвышенности на высоте 254 м. над уровнем моря.



Земли прилегающие к городу
полезными ископаемыми

промышленного значения не
богаты. Наиболее

многочисленны месторождения
кирпичных глин и суглинков.

Месторождения сосредоточены
в окрестностях города.



Город окружен крупными
лесными массивами.

