

Географическая игра

Евразия

Правила игры

5


Равнина с высотой над уровнем океана более 500 м

Продолжить игру

1. Выбери ячейку с номером и щёлкни по ней мышкой.
2. Прочитай вопрос.
3. Чтобы узнать правильный ответ, щёлкни мышкой по экрану.
4. Чтобы продолжить игру, щёлкни мышкой по кнопке «Продолжить игру».

Начать игру

Выход



Правила игры

Выход
д



ВНИМАНИЕ ! ВОПРОС

Какова площадь Евразии?



Правильный ответ



54 млн. км кв.

Правила игры

**Продолжить
игру**

5

ВНИМАНИЕ ! ВОПРОС

Назовите высшую точку Евразии и ее высоту



Правильный ответ

Джомолунгма (Эверест). 8848 м.



Правила игры

**Продолжить
игру**



ВНИМАНИЕ ! ВОПРОС

Какая река является крупнейшей в Евразии?



Правильный ответ



Правила игры

**Продолжить
игру**

13

ВНИМАНИЕ ! ВОПРОС

Назовите самую северную точку Евразии.

Правильный ответ

Мыс Челюскин


Правила игры

Продолжить
игру



ВНИМАНИЕ ! ВОПРОС

Назовите самую южную точку Евразии.



Правильный ответ



Правильный ответ

[Правила игры](#)

[Продолжить
игру](#)

21

ВНИМАНИЕ ! ВОПРОС

Назовите низшую точку Евразии и ее высотную отметку.



Правильный ответ

**Владина Мертвого
моря. 402 м.**

Правила игры

Продолжить
игру

22

ВНИМАНИЕ ! ВОПРОС

Назовите самое глубокое озеро Евразии.



Правильный ответ

Байкал. 1642 м.

Правила игры

**Продолжить
игру**

25

ВНИМАНИЕ ! ВОПРОС

Назовите самое большое по площади озеро Евразии.

Правильный ответ

Каспийское.

Правила игры

**Продолжить
игру**




ВНИМАНИЕ ! ВОПРОС

Назовите самую большую по площади страну Евразии



Правильный ответ



Правила игры

**Продолжить
игру**



ВНИМАНИЕ ! ВОПРОС

**Назовите самую короткую (по-русски)
столицу Европы.**

Правильный ответ



Рим. Италия

[Правила игры](#)

[Продолжить
игру](#)



ВНИМАНИЕ ! ВОПРОС

Родина мотороллеров, главный сад
Европы.

Правильный ответ



Италия

Правила игры

**Продолжить
игру**

11

ВНИМАНИЕ ! ВОПРОС

Страна мушкетеров, сыров, вин и парфюмерии.



Правильный ответ

випнедф

Правила игры

**Продолжить
игру**

19

ВНИМАНИЕ ! ВОПРОС

Страна льда, огня и гейзеров.



Правильный ответ

Исландия.

Правила игры

Продолжить
игру

23

ВНИМАНИЕ ! ВОПРОС

Страна болот, озер и лесов.

Правильный ответ



ФИНЛЯНДИЯ

Правила игры

Продолжить
игру

27

ВНИМАНИЕ ! ВОПРОС

Их делают из рисовой соломы, днем на них сидят, обедают, а на ночь на них стелют постель.



Правильный ответ

Циновки

Правила игры

Продолжить
игру

31

ВНИМАНИЕ ! ВОПРОС

Раньше этот народ не знал хлеба. В его рационе преобладало мясо и молоко.



Правильный ответ

МОНГОЛ

Правила игры

**Продолжить
игру**

35

ВНИМАНИЕ ! ВОПРОС

Она хорошо сохраняет тепло, удобна для перевозки, ее можно быстро собрать и разобрать. Дверь ее всегда обращена к солнцу.



Правильный ответ

Юрта



Правила игры

Продолжить
игру

2

ВНИМАНИЕ ! ВОПРОС

**Растение – визитная карточка
Индии.**



Правильный ответ



и_еч

Правила игры

**Продолжить
игру**



ВНИМАНИЕ ! ВОПРОС

Объясните почему леса встречаются на западе и востоке, а в центре исчезают.

Правильный ответ



**Количество осадков
уменьшается к центру**

Правила игры

**Продолжить
игру**

10

ВНИМАНИЕ ! ВОПРОС

На какой равнине живете вы, что находится в ее основании?



Правильный ответ

Восточно-Европейская
платформа



Правила игры

Продолжить
игру



ВНИМАНИЕ ! ВОПРОС

Какая закономерность в размещении крупных форм рельефа вам известна?

Правильный ответ

Равнины- платформы, Горы-
складчатые области



Правила игры

**Продолжить
игру**

26

ВНИМАНИЕ ! ВОПРОС

Какая закономерность в размещении полезных ископаемых вам известна?



Правильный ответ

Равнины-осадочные.
Горы – магматические.



Правила игры

**Продолжить
игру**

29

ВНИМАНИЕ ! ВОПРОС

Какие горы расположены южнее Гималаи или Альпы?



Правильный ответ

Гималаи.

Правила игры

Продолжить
игру

34

ВНИМАНИЕ ! ВОПРОС

Почему на территории Евразии природные зоны сменяются не только с севера на юг, но и с запада на восток?

Правильный ответ

Имеет большую протяжённость. Изменяются климатические условия.



Правила игры

**Продолжить
игру**



ВНИМАНИЕ ! ВОПРОС

Для какого климатического пояса это характерно. Постоянно низкие температуры. Зима длинная морозная. Лето короткое холодное.



Правильный ответ



Арктический

Правила игры

Продолжить
игру



ВНИМАНИЕ ! ВОПРОС

Для какого климатического пояса это характерно. Зима мягкая, средние температуры 0 и более. Летом $t +10+18$ гр. Осадков выпадает много круглый год.



Правильный ответ



умеренного пояса

Морской климат

Правила игры

Продолжить
игру



ВНИМАНИЕ ! ВОПРОС

Для какого климатического пояса это характерно. Зима холодная, морозная, $t - 50$ и ниже. Лето жаркое. Осадков мало в основном летом.

Правильный ответ

**Континентальный.
Умеренного пояса**



Правила игры

**Продолжить
игру**



ВНИМАНИЕ ! ВОПРОС

Для какого климатического пояса это характерно ?

Лето теплое дождливое. Зима холодная без осадков.

Правильный ответ



Муссонный .

Правила игры

Продолжить
игру



ВНИМАНИЕ ! ВОПРОС

Для какого климатического пояса это характерно.
Круглый год высокие температуры, большое количество осадков. Нет смены сезонов года.

Правильный ответ



Экваториальный.

Правила игры

**Продолжить
игру**



ВНИМАНИЕ ! ВОПРОС

Для какого климатического пояса это характерно. Лето влажное, теплое. Зима сухая, жаркая.

Правильный ответ



Субэкваториальный.

Правила игры

**Продолжить
игру**



ВНИМАНИЕ ! ВОПРОС

В каких климатических поясах расположена Евразия?

Правильный ответ

Во всех.



Правила игры

**Продолжить
игру**

12

Увы! Количество баллов уменьшаются в 2 раза!

Очень жаль!



ПЕРЕХОД ХОДА

14

Повезло! Заработанные баллы удваиваются!



Ура!!!

ПЕРЕХОД ХОДА

15

Повезло! Дополнительно 10 баллов!

Ура!!!



ПЕРЕХОД ХОДА

33

Увы! Минус 5 баллов от общего количества!

Очень жаль!



ПЕРЕХОД ХОДА