

Господин Великий Новгород

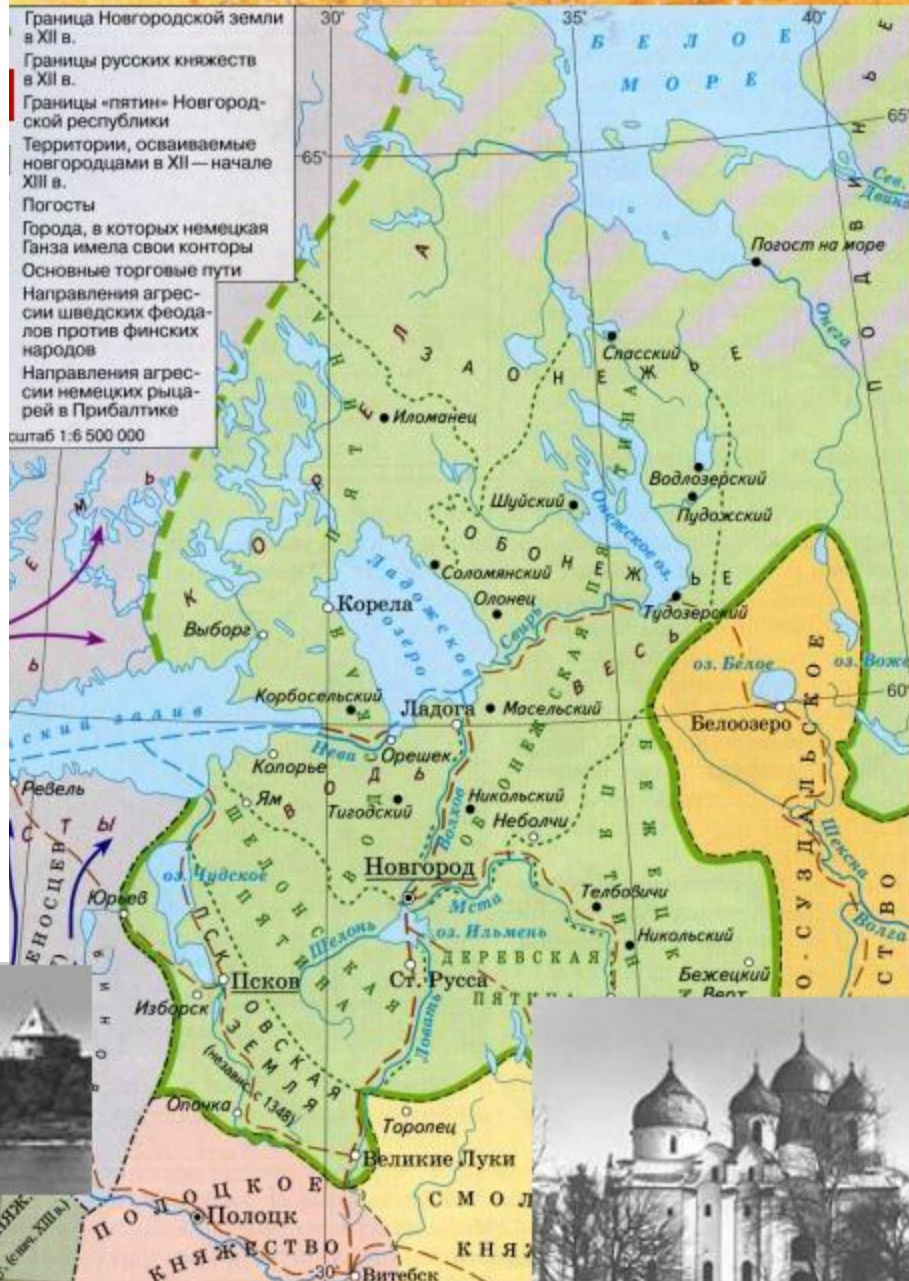


ПЛАН ДРЕВНЕГО НОВГОРОДА



Граница Новгородской земли в XII в.
Границы русских княжеств в XII в.
Границы «пяти» Новгородской республики
Территории, осваиваемые новгородцами в XII — начале XIII в.
Погосты
Города, в которых немецкая Ганза имела свои конторы
Основные торговые пути
Направления агрессии шведских феодалов против финских народов
Направления агрессии немецких рыцарей в Прибалтике

штаб 1:6 500 000

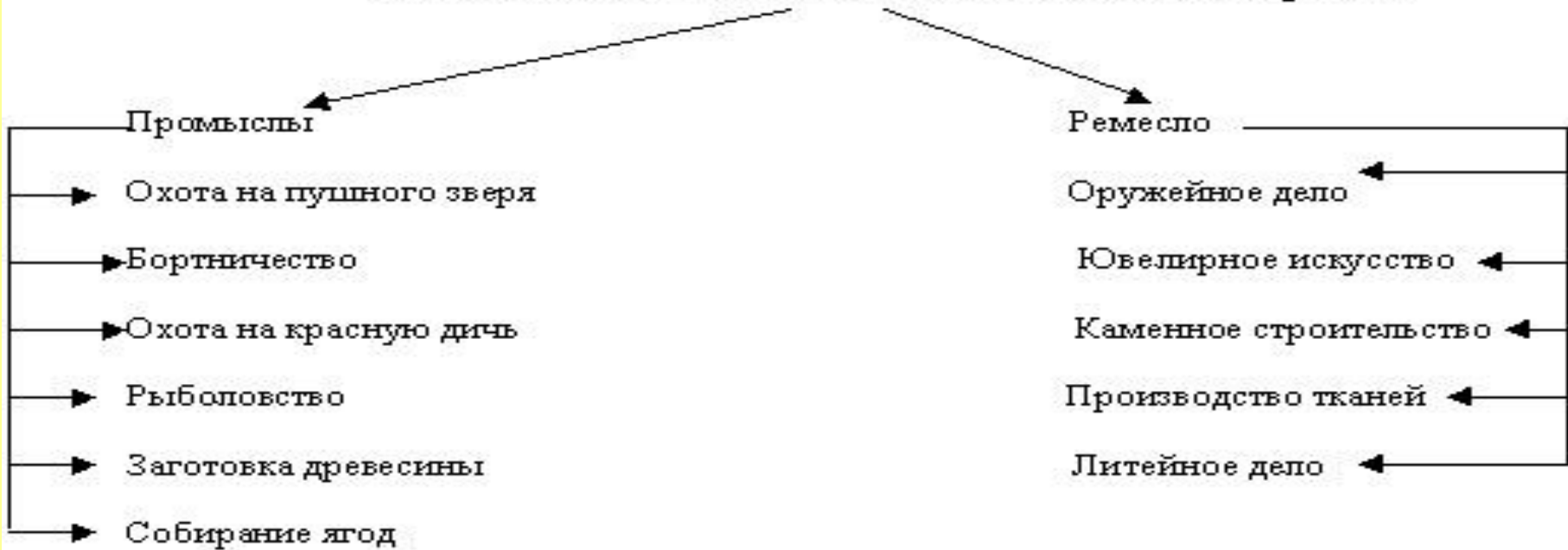


ЛИТОВСКОЕ КНЯЖЕСТВО (середина XIII в.)

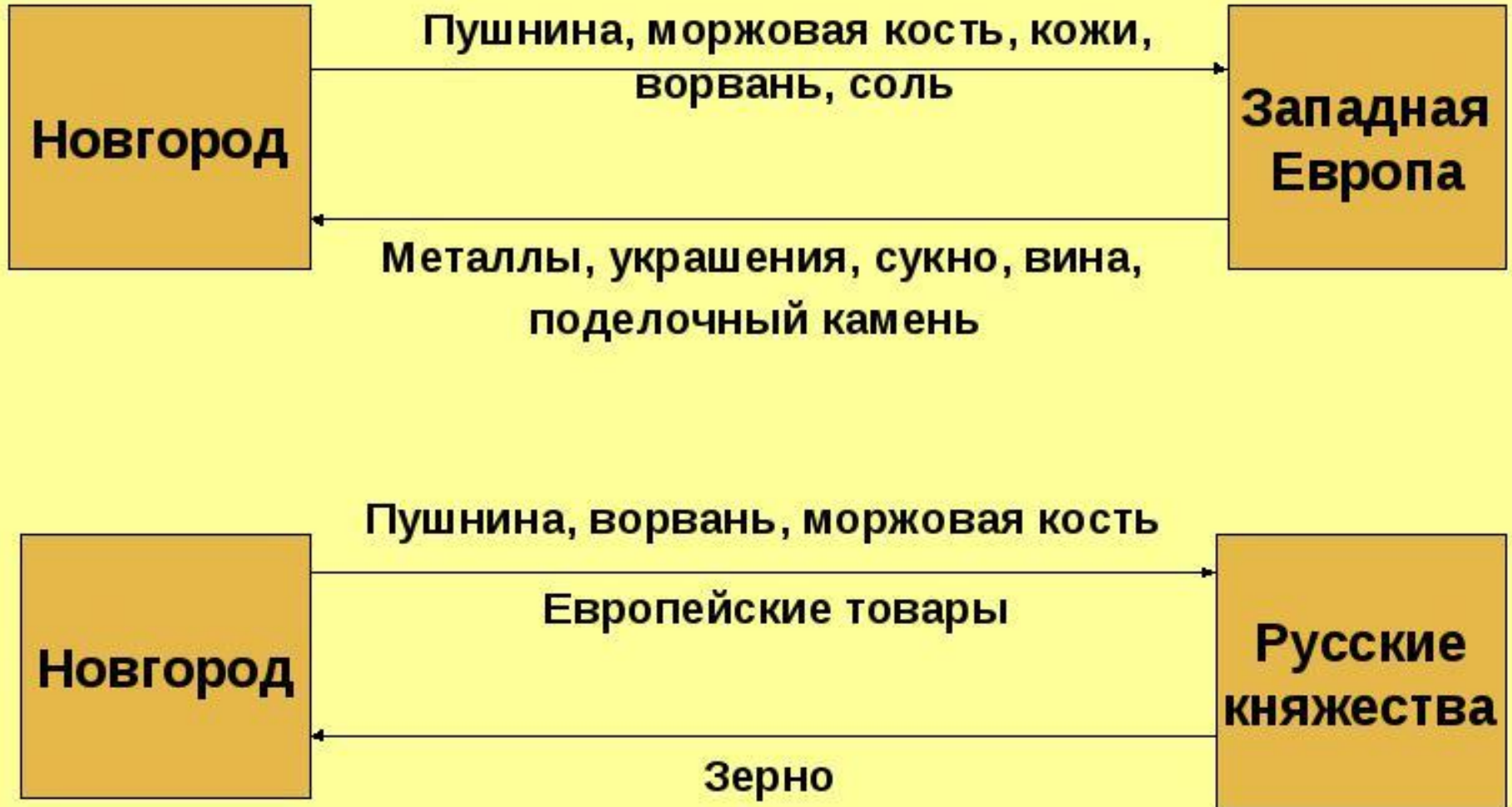
Характеристика Новгородской земли:

-
- ✦ 1. Преобладали крайне суровые природно- климатические условия.
 - ✦ 2. Отсутствовали условия для пахотного земледелия.
 - ✦ 3. Выгодное географическое положение- располагалась на торговом пути «из варяг в греки».
 - ✦ 4. Активно развивались морские, речные, лесные промыслы.

Основные виды хозяйственной деятельности новгородцев



Новгородская торговля



Ворвань — устаревший термин, которым называли жидкий жир, добываемый из сала морских млекопитающих (китов, тюленей, белух, моржей, дельфинов), а также белого медведя и рыб.

Новгородская боярская республика

с 1136 г.

ВЕЧЕ

важнейшие решения и законы, выборы должностных лиц, приглашение и изгнание князей

Тысяцкий

финансовые дела, сбор налогов, разбор жалоб по торговым делам

ПОСАДНИК

председательствует на вече, управляет городским хозяйством

Епископ

особая казна и владычный полк, посредническая роль

с 1148 г. архиепископ

Князь

военный предводитель и третейский судья

не мог посещать вече, приобретать вотчины на окраинах Новгородской земли



А.М. Васнецов
Новгородский торг