

Водопады и пороги Карелии

56 класс 10
ШКОЛА ИМЕНИ
А. С. ПУШКИНА

Карелия – это в первую очередь, край лесов и озёр.

Водопады – это лучшее творение природы, на которое можно смотреть часами, не отрывая глаз. Водопады - великое соединение двух стихий – воды и камней.


1. Водопад Кивач

Самый известный водопад в Карелии. Именно о Киваче известный поэт Гаврила Романович Державин написал «Алмазна сыплется гора с высот четыремя скалами, жемчугу бездна и сребра». Общее падение реки на участке водопада протяженностью 170 метров равно 10,7 метра. Высота падения собственно водопада - 8 метров.




2. Водопад Гирвас

Самый грандиозный и мощный водопад в Карелии. Высота перепада воды достигает 30 метров, однако, самый высокий обрыв высотой с 15 метров. Русло водопада — это застывшие вулканические породы.



3. **Водопады Белые мосты**

Белые мосты — это два водопада. Их еще называют Юканкоски. Между «мостами» - 30-метровое расстояние. Один водопад повыше — около 19 метров в высоту, другой — немного пониже. Строившие много лет назад в этих местах дорогу финны - перекинули через Юканкоски мосты. Так и образовалось название водопада. В переводе с карельского «порог Юкки».



4. Водопад верхний Койриноя

Водопад Верхний Койриноя расположен прямо в посёлке Койриноя на месте разрушенной плотины. Высота у него примерно 5 метров. Водопад похож на горку, где вода скатывается со скалы равномерным потоком.



5. Водопад нижний Койриноя

Нижний Койриноя находится за пределами поселка. Река здесь заходит в узкий скальный желоб, в конце которого обрывается 4-х метровым водопадом. В переводе с карельского «собачья канава».



6. Рускеальские водопады

Это четыре равнинных водопада. Высота водопадов колеблется в пределах 3-4 метров. Водопад **Ахвенкоски** один из четырех знаменитых рускеальских водопадов, именно здесь снималась сцена из фильма «А зори здесь тихие», та, где погибла Женя. А в 2010 году, водопады послужили «декорацией» к фильму — «Темный мир» после съемок, которого на вершине одного из водопадов осталась рубленая избушка. В переводе с финского «Окуневый порог».



7. Водопад Рюмякоски

Водопад Рюмякоски на реке Тохмайоки высотой около 9 метров. Остатки строений электростанции, сооружённой в 1930-е годы.

Небольшая финская ГЭС судя по всему обеспечивала электричеством близлежащий поселок Рускеала, место довольно интересно и живописно. Водопад впадает в небольшое озеро, закрытое со всех сторон высокими скалистыми берегами.

В переводе с финского: «шумящий», «гремящий».



8. Водопад Кумиокоски


Это – памятник природы регионального значения. Высота его – около 15 метров. Хорош Кумиокоски во все времена года. Но самым грозным образом выглядит и ведет себя зимой, когда сражается с морозом, пытающимся сковать лед на реке Войнице. В переводе с саамского языка - «медведь». А с финского – «диво».



9. Водопад Мянтюкоски

Высота этого падуна — всего около 9-ти метров. Многочисленные белые ленты воды стекают с трех ступеней порога. В нем нет грохота и агрессии.

Вода в реке Мянтюйоки летом прогревается в хорошую погоду так, что в струях водопада можно даже купаться. В переводе с финского «Сосновый порог».



10. *Водопад Пукамонйоки*

Каскад водопадов. Верх каскада – 6-метровый наклонный водопад с узкой струёй. Затем 20-метровый наклонный водопад с мощной струёй. И последний слив – наклонный желоб 6 метров высотой. Общее падение во всем каскаде – 40 метров. Увидеть Пукамонйоки – значит увидеть саму душу карельского падуна.

В переводе с карельского «Ворошилка».



11. Водопад Мюллюкюля

В переводе с карельского «Мельничная деревня». Когда-то давно здесь действительно была водяная мельница. Потом финнами была построена небольшая электростанция. Но природная красота реки оказалась нетронутой, русло реки очень живописно разделяется островом на два рукава, падает высокими сливами и снова сливается воедино.



12. Водопад Киваккаоски

Это истинное чудо природы. Расположен падун в месте слияния двух речных рукавов Оланги. Вода, сжатая с двух сторон скалами, неистовствует и бушует, низвергаясь с высоты в 12 метров. Очень зрелищный водопад.

В переводе с угро-финского "каменная баба".



13. Воицкий Падун

Водопад производит яркое впечатление — красивый, мощный, широкий и шумный, не зря его называют гремечим, и расположен в очень живописном месте. В результате постройки Беломоро-Балтийского канала рельеф местности сильно менялся, некоторые водопады исчезли. Но водопад Воицкий падун остался. Ранее он имел 3 рукава. Высота падения была 4 метра. Теперь у него только один рукав, но водопад по-прежнему красив.



14. *Водопад на реке Вичка*

Водопад не высокий, около 3-х метров. Зимой замерзает, как и вся речка.

Водопад интересен тем, что вода падает, разбиваясь в пену. Создаётся ощущение бушующего потока с невероятным шумом.



15. Водопад Прокинкоски

Малоизвестный среди путешественников по Карелии водопад. Когда-то в этом месте, на реке Хихнийоки, была финская плотина. В настоящее время от неё остались лишь бетонные опоры. Это 3-4 метровый, почти вертикальный, водоспуск. Название «9 мая» - это то, как называли его несколько местных жителей. Очевидно, что исконное название другое, но это уже закрепилось.



16. Порог Сирнитсанкоски

Представляет собой очень мощный слив между островом и левым берегом. Порог разделен на две струи скальной плитой. Перепад высоты примерно 2,5 метра. В переводе с карельского «Розовый Слон». В нескольких метрах от порога стоит розовый камень.



17. Порог Падун - водопад


С воды порог практически не виден, однако хорошо слышен его грохот. Порог образуется в результате слива через плиту.

Перепад более 2 метров по всей ширине реки Водла. В старину люди использовали мощь порога, и была построена мельница, до сегодняшних дней не сохранилась.



18. Порог Кивиристи

Находится на реке Охта, является самым мощным и сложным. Высота падения воды 4 метра. В переводе с карельского – «Каменный крест», с саамского « Скальное место».



19. Порог Дюгакоски

Порог-каньон с двумя водопадами на реке Колласйоки. Длина порога от начала и до конца — 1200 метров; общий перепад порога целиком — 25 метров, ширина в самом узком месте — 2 метра. Высота первого водопада — 2,5 метра, второго — 3 метра; максимальная высота стенок каньона — 15 метров.



20. Порог – плотина в посёлке Харлу

Падающая вода стремительным потоком устремляется вниз по извилистым каменистым склонам. Великолепная красота.




21. Плотина в посёлке Хелюля

Поток воды здесь крайне мощный, с четырехметровым перепадом. Внизу, под сливом, образуется «бочка». В пологий берег скалы отсюда бьет мощная струя.



22. Порог – водопад Ляскеля

Порог находится прямо под автомобильным мостом через реку Янисйоки. Перепад высот около 10 метров, длина порога – порядка 50 метров. Шум бьющейся о скалы воды заглушает все звуки. В 1899 году в поселке появилась Целлюлозная фабрика, тогда же была сооружена и ГЭС для снабжения фабрики электричеством.



Шкала водопадов.



Спасибо за внимание!