

**Мир и Россия  
в начале эпохи  
Великих  
географических  
открытий**



# Цель урока

Познакомиться с открытиями русских путешественников, определить специфику русских географических открытий.



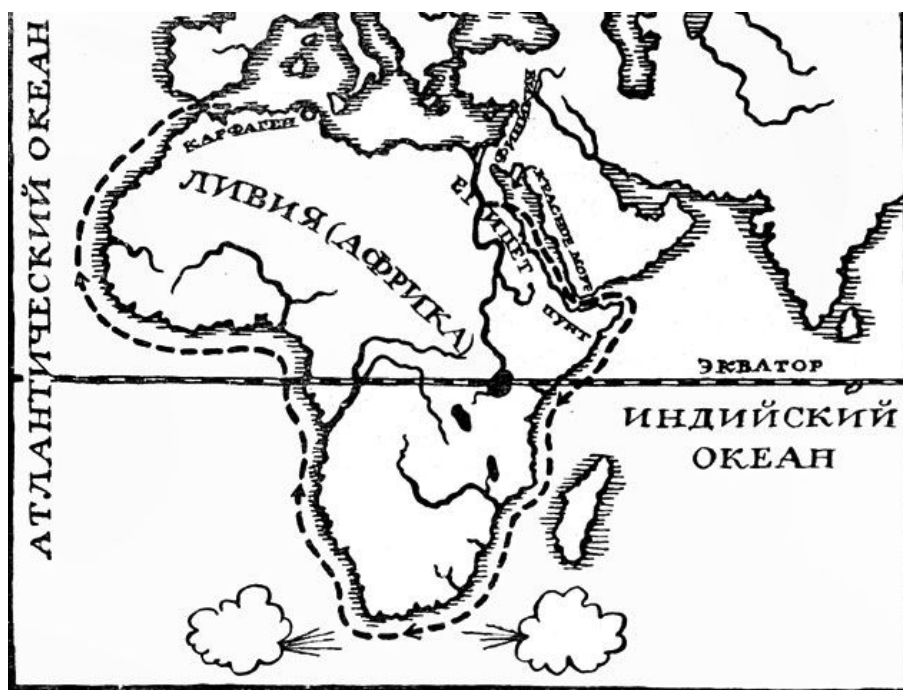
Россия в XIV в

Россия в XVII в

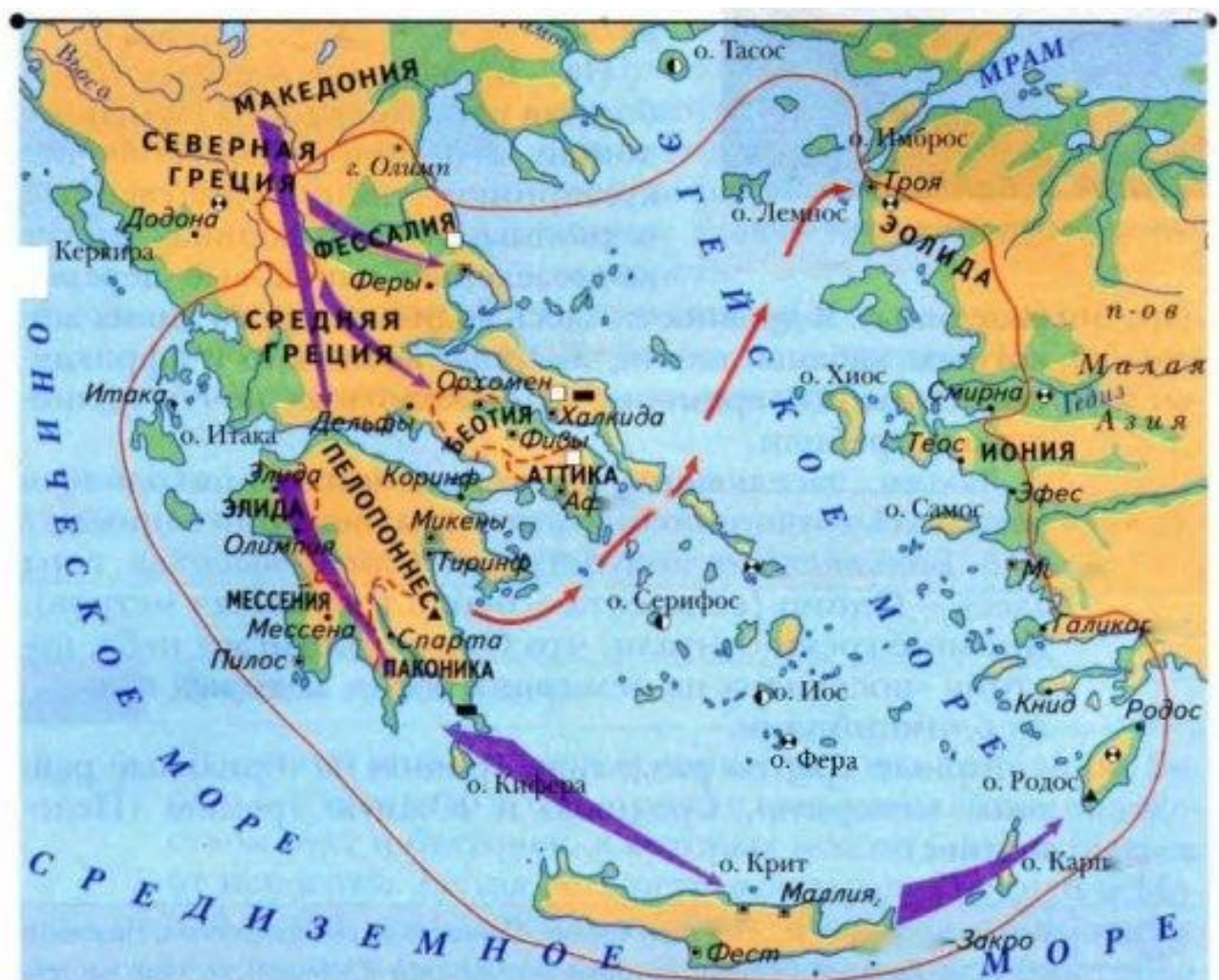


# Великие географические открытия: предпосылки и периодизация

Еще древние финикийцы **около 600 г. до н.э.** совершили первое в истории плавание вокруг Африки, сумев пройти огромное расстояние в десятки тысяч километров.



**Далекие морские путешествия совершали и древние греки. Они свободно плавали по Эгейскому морю до берегов Малой Азии и обратно**



Древнекитайские мореплаватели хорошо освоили моря Дальнего Востока и Юго-Восточной Азии, плавали до берегов Индии, Аравии и Африки.

Существует мнение, что древние китайцы путешествовали даже к берегам Центральной и Южной Америки.

В **1405 году** отправился в путь один из самых больших флотов за всю историю мира.


Им командовал адмирал **Чжэн Хэ**. Его флот был больше и мощнее, чем все флоты Европы того времени вместе взятые.



**В IX -X вв. викинги открыли Исландию, Гренландию достигли , берегов Америки.**



**Крупнейшие географические открытия, сделанные европейскими путешественниками в конце XV – середине XII вв., называют Великими географическими открытиями.**



**Давайте вспомним!!!**

## ***Причины Великих географических открытий:***

- 1. Поиск новых торговых путей из Европы в Индию и Китай.**
- 2. Нехватка в Европе драгоценных металлов.**
- 3. Перенаселение в Европе**





Давайте вспомним!!!

# Этапы Великих географических открытий

**Первый этап с конца XVв. до середины XVIв.**

Главные участники Испания и Португалия



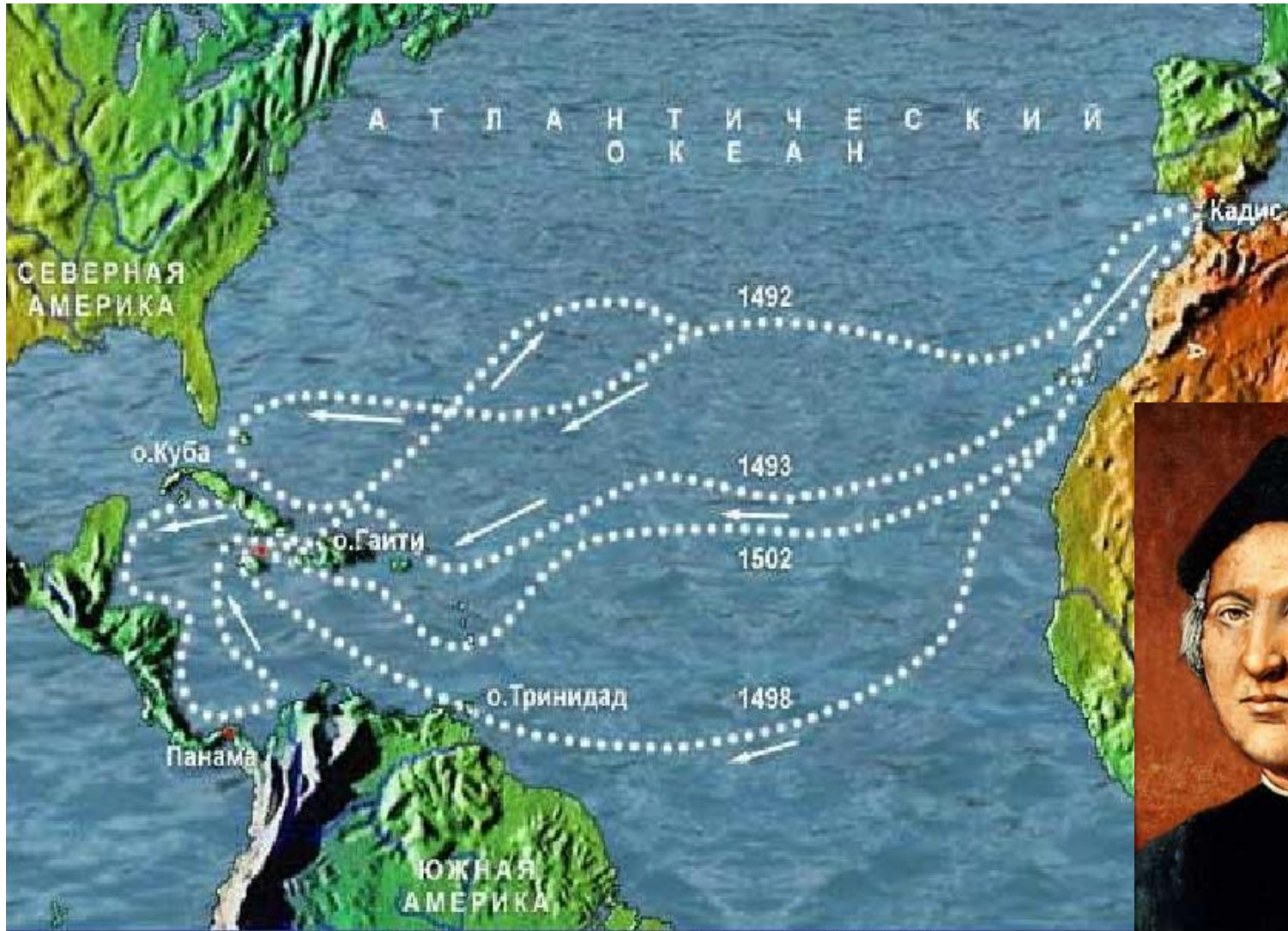
**Бартоломео Диаш** в поисках морского маршрута в Индию **1488 г.** первым из европейцев обогнул Африку с юга, открыл **мыс Доброй Надежды** и вышел в Индийский океан.



Давайте вспомним!!!

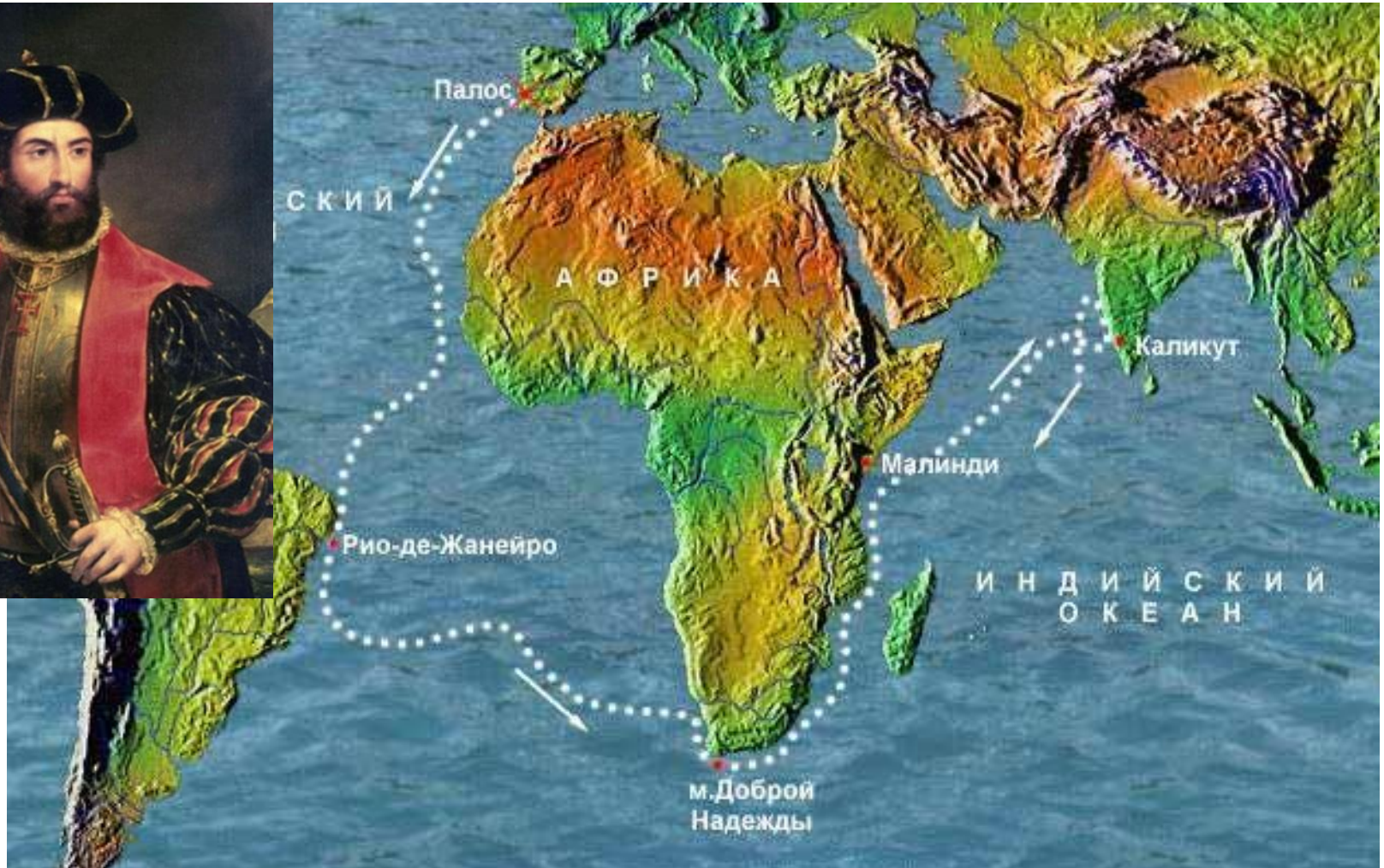
12 октября 1492г.

генуэзец Христофор Колумб открыл Америку



Давайте вспомним!!!

В **1498 г.** португальский мореплаватель Васко да Гама достиг юго-западного побережья Индии



Давайте вспомним!!!

**Америго Веспуччи** описал открытые Колумбом земли и первым высказал предположение, что они не часть Индии, а совершенно новый континент. В его честь эти земли были названы **Америкой**.



**Давайте вспомним!!!**

## **Работа с документом (стр.9)**

**Из письма Америго Веспуччи Лоренцо Медичи**



***Можно ли считать письмо Америго Веспуччи историческим источником? Свой ответ аргументируйте.***

Давайте вспомним!!!

# Этапы Великих географических открытий


Второй этап середина XVIв. до середины XVIIв.

Главные открытия совершили

Англия, Голландия, Франция.

Основные направления:


- Поиск северо-западных путей на восток;
- Поиск северо-восточного пути в Китай и Японию.



**В 1553г.** мореплаватель **Ричард Ченслер** отправился в Индию северным маршрутом.



*Однако в пути экспедицию застигла буря. Ченслер был вынужден причалить в Двинском заливе Белого моря. Сойдя на берег, он отправился в Москву с посланием к российскому государю.*



**Уже в конце XVIв.** голландцы совершили три экспедиции на северо – восток и добрались до **Новой Земли.**

**Сведения об открытии новых земель и целых континентов не сразу становились известны современникам. Об открытиях Колумба, Веспуччи и других путешественников в Европе узнавали порой лишь после смерти авторов открытий.**



*Часто бывало так, что только жители портовых городов знали об открытии новых земель благодаря рассказам вернувшихся из долгого плавания моряков. И привлекала их в этих рассказах лишь информация о диковинных животных и растениях, обычаях и нравах местного населения, сказочных богатствах, истинных и мнимых чудесах.*



# Начало русских географических открытий и их специфика

В связи с тем, что Россия в XV в. еще не имела постоянных отношений с Испанией и Португалией, сведения о вновь открытых землях поступали сюда с большим опозданием.

Тем не менее Россия тоже была вовлечена в процесс Великих географических открытий и освоения новых территорий.

Иван Грозный показывает сокровища английскому послу Горсею.  
Худ. А.Литовченко





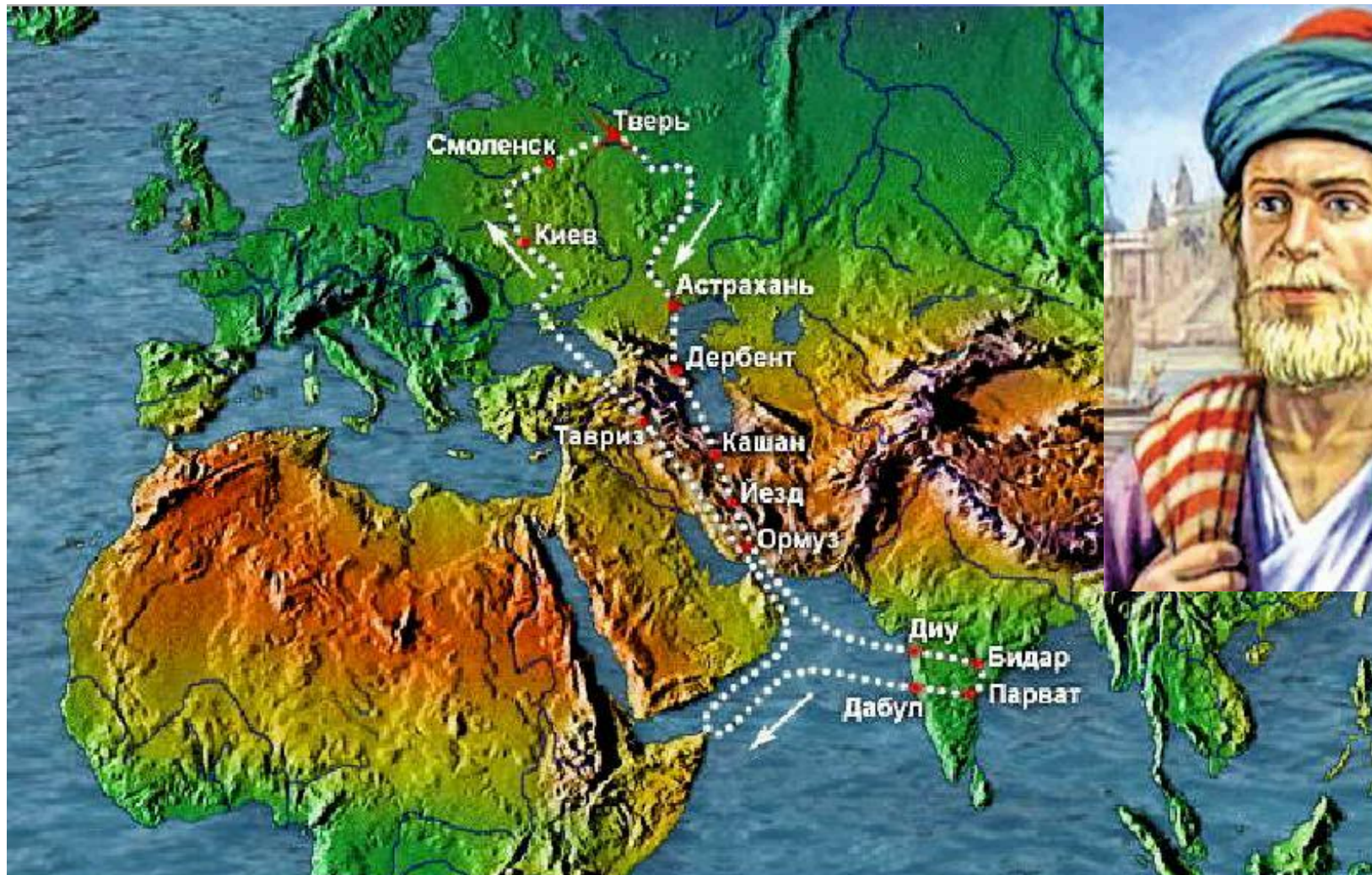
Первые попытки освоения Урала и Западной Сибири были еще в конце XV в. по приказу Ивана III. В 1483г. Федор Курбский и Иван Салтык совершили первый поход на реку Обь. Воеводы Семен Курбский и Петр Ушатый во время похода в Западную Сибирь открыли самую высокую часть Уральских гор и доказали, что они простираются «от моря и до моря».

Русские жители побережья Белого моря и Северного Ледовитого океана – поморы - открыли **остров Колгуев** и **проливы, ведущие в Карское море.**

Они достигли **Новой Земли** и подошли к **Медвежьему острову** и **восточным берегам архипелага Шпицберген.**



**В 1468-1474гг. тверской купец Афанасий Никитин посетил Персию, Аравию, Индию и Африку. Это путешествие было описано им в книге «Хождение за три моря»**



# Специфика русских географических открытий.

Работа с текстом учебника стр.11



# **Специфика русских географических открытий.**

Работа с текстом учебника стр.11

- 1. В XVI в. В России товарно-денежные отношения были еще развиты не так, как в Западной Европе. Это сказывалось на внимании России к географическим открытиям.**
- 2. Не хватало денег для организации дальних экспедиций.**
- 3. У России отсутствовал выход к незамерзающим морям.**
- 4. Не имея флота Россия не могла конкурировать с западноевропейскими странами.**
- 5. Не было завершено формирование единого Российского государства.**
- 6. Лишь в XVII в. По мере развития товарно-денежных отношений в России началось включение вновь открытых земель в экономику единой страны.**

Первооткрывателями новых земель и неизведанных территорий становились **воеводы** и **дружинники**, посланные великим князем московским и государем всея Руси во главе военных отрядов. Их задачей был поиск новых территорий и включение их в состав государства.



# Последствия Великих географических открытий

1. Развитие мировой торговли.  
Создание торговых компаний.
2. Распространение научных знаний.  
Расширение представлений о мире.
3. Знакомство европейцев  
с новыми  
сельскохозяйственными  
культурами.
4. Христианство стало  
мировой религией.
5. Изменения  
в повседневной жизни  
и быту европейцев.





# Последствия Великих географических открытий

1. Борьба между европейскими странами за колонии, приводившие к большим человеческим жертвам.
2. Распространение в Европе новых болезней.
3. Уничтожение самобытных цивилизаций.



# **ДЛЯ РОССИИ ВЕЛИКИЕ ГЕОГРАФИЧЕСКИЕ ОТКРЫТИЯ ИМЕЛИ БОЛЬШОЕ ЗНАЧЕНИЕ:**

- 1. Они привели к открытию и освоению новых земель на востоке.**
- 2. Способствовали развитию товарно-денежных отношений.**

**3. Россия постепенно вовлекалась в общеевропейский рынок.**



# ДОМАШНЕЕ ЗАДАНИЕ

1. УСТНО - § 1 – читать, понимать содержимое, учить термины
2. ВИЗУАЛЬНО – презентация – просмотреть, вспомнить что и как было на уроке
3. ПИСЬМЕННО:  
С помощью Интернета и учебника по Новой истории продолжите в тетради список известных исторических деятелей, живших в данный период.

ИСТОРИЯ В ЛИЦАХ: СОВРЕМЕННОКИ	
<b>Афанасий Никитин</b> (?–1474/75)	<b>Америго Веспуччи</b> (1454–1512)
Русский путешественник, писатель, тверской купец, автор знаменитых путевых записей, известных под названием «Хождение за три моря»	Итальянский путешественник, автор прославивших его писем о Новом Свете. В честь Америго Веспуччи был назван открытый континент — Америка