

Природный парк

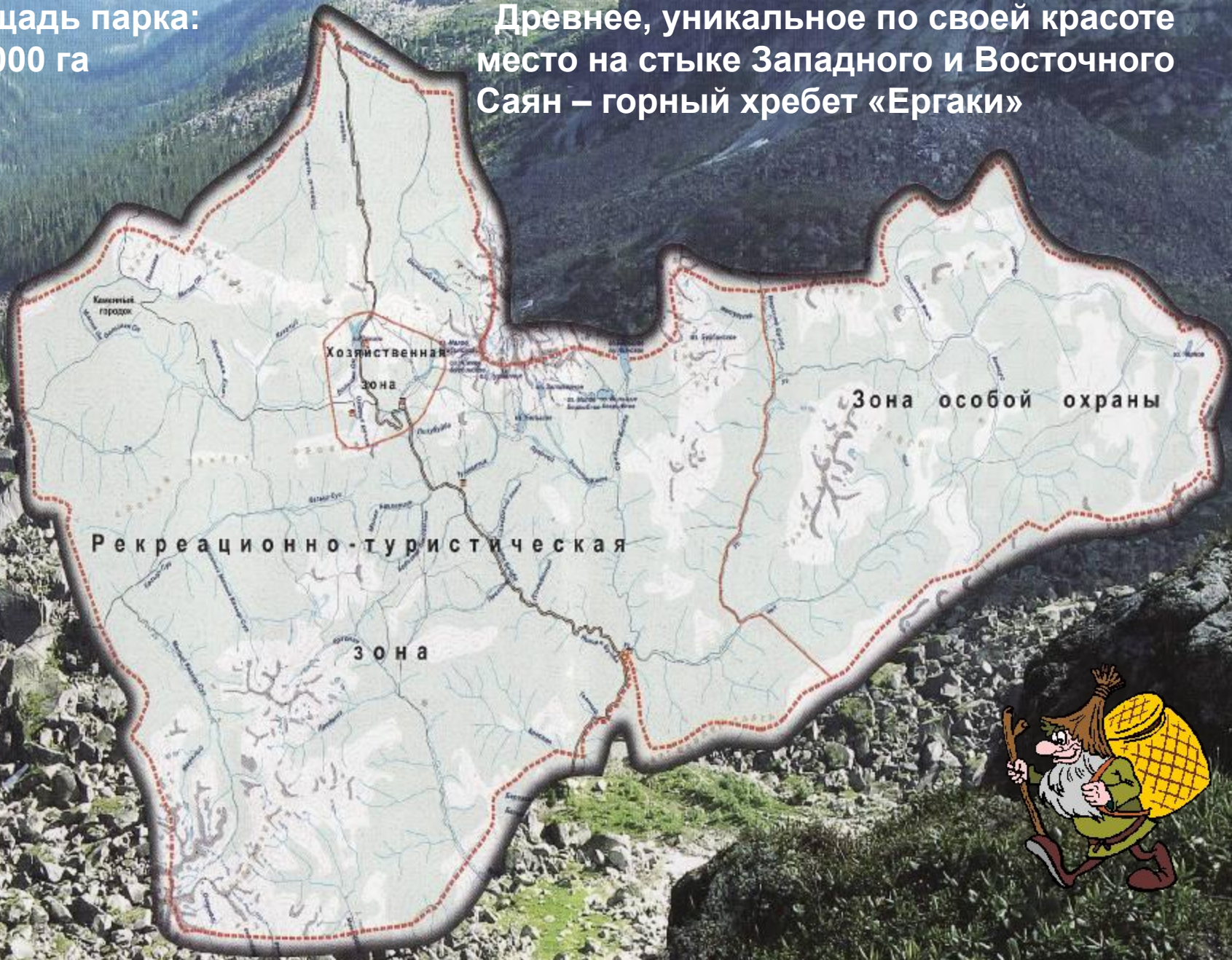


«Ерگلәк»



Площадь парка:
217,000 га


Древнее, уникальное по своей красоте место на стыке Западного и Восточного Саян – горный хребет «Ергаки»



Дата создания: 4 апреля 2005 г.


Скалы-останцы напоминают растопыренные кверху пальцы.

Отсюда и произошло название "**Ергаки**", что в переводе с древнетюркского обозначает "пальцы".



Немного из истории....

- Ергаки – древнее историческое место, люди знали его тысячи лет (здесь найдены остатки скифских поселений).
- В конце 18 века в Ергаках установлен пограничный столб, разделяющий Российскую Империю и Китай.



Цель создания парка «Ергаки»

Создан для охраны уникальных природных комплексов и объектов Западного Саяна, поддержания экологического баланса, сохранения редких и исчезающих животных



Ергаки – таинственное место




Зуб Дракона



озеро Горных духов

Про эти места
сложено много легенд
и преданий.

По поверью раньше
здесь любили
отдыхать боги в
окружении каменных
игрушек,
приносимыми ими
сюда со всего света.



Каменный Замок



Спящий Саян

Легенда «Спящий Саян»

Когда-то, очень давно, жил в этих краях хозяин тайги. Человек простой и достойный, был он любимцем Богов. За его честность, доброту ко всему живому поставили его охранять родные места. Долгие годы Саян жил и берёг богатства природы. Не бил зверя без надобности, не рубил деревья, не топтал трав попусту. Понимая язык животных и растений, старался помогать им всячески. А если зло пыталось проникнуть в его владения, карал его беспощадно. Но неумолим бег времени. Пришла старость, а за ней и смерть. Настала пора уходить Саяну в мир теней. Боги не смогли найти в мире такого же человека и решили обратить Саяна в камень для вечной охраны тайги. Так и лежит он на страже вечности: длинные прямые волосы ниспадают с головы, спокойно и величаво покоятся на груди руки. Спящий Саян бережет свои богатства.



Легенда «Ергаки»


В одном из селений жили муж и жена. Всё было в их доме: и любовь, и достаток, и дети. Но вот беда: рождались на свет у них одни девочки. А какой с них толк – вырастут да уйдут в чужой дом. Сын же – это продолжение рода, гордость родителей. Однажды вечером, возвращаясь домой с охоты, встретил хозяин странника, устало бредущего по дороге, и пригласил его к себе на ужин, а потом и на ночлег. Так уж получилось, что за ужином он рассказал чужестранцу о своём горе. Ничего не сказал гость, а утром, уходя, протянул хозяйке спелое яблоко со словами: «Съешь половину сама, а половину отдай мужу. Ровно через 9 месяцев у вас родится сын, крепкий и румяный, как этот плод». Не поверила женщина гостю, но сделала так, как он велел. Через положенный срок родился сын. Нарекли его Батыром. Рос Батыр не по дням, а по часам. И быть бы ему как все, да избаловали долгожданную радость родители. Не простым человеком он рос, а настоящим баем. Работать не умел, да и не хотел вовсе. И решил Батыр однажды, что жить ему надо на небе, среди Богов. Забрался он на самую высокую гору, протянул вверх руки и крикнул: «Эй, вы, Боги! Посмотрите на меня, Батыра! Я умён, я красив, я достоин жить рядом с вами!» Разгневались Боги, услышав горделивую речь простого смертного, обратили его в камень и низвергли в тартарары. А в назидание будущим поколениям оставили руку гордеца на земле: пальцы-скалы (Ергаки) и по сей день тянутся к небу...



Достопримечательности



Скала Верблюд



Скала Зуб Дракона

Гребни на хребтах и отрогах узкие, скалистые, с остроконечными вершинами и крутыми склонами, нередко с обрывами и каменистыми россыпями, среди которых возвышаются скалы – останцы.



Скала Парабола




Скала Кулумыс



Скала Сторожевая башня

Достопримечательности



Река Тушканчик




Озеро Горных Духов
Вода в горных реках с бешеной скоростью мчится по ущельям, с грохотом обрушивается водопадами.

И тут же вдали от людской суеты притаилось озеро Ледяное. Завораживает своей красотой озеро Художников. А глубину озера Светлого не удалось измерить ещё не одному смельчаку.



Озеро Светлое



Водопад Мраморный



Озеро Мраморное

Достопримечательность




Висячий камень

Это обломок гранито-сиенитовой скалы весом не менее 10 тонн, нависший над озером Радужным.



Существует легенда: когда камень упадёт, то проснётся Спящий Саян, воин, который с озера виден во всей своей красе

Памятник природы



Представляет собой останцы выветривания пород в виде причудливых скал высотой 35-40 метров, находящихся в зоне горной тайги

Каменный городок

Структура экосистемы



Фауна

60 видов
млекопита
ющих

300 видов
птиц

16 видов
рыб

6 видов
пресмыка
ющихся

3 вида
земноводных



Флора

Более 500
видов
растений

33 – редкие и
исчезающие
виды



Животный мир



марал



бурый медведь



лисица



косуля



белка



тетерев



КОЗЛЫ



кабарга



ЛОСЬ

Редкие виды



**лесной северный
олень**



орлан - белохвост



орёл-карлик

Растительный мир




фиалка надрезанная




венерин башмачок




водосбор сибирский



Купальница азиатская



ветреница байкальская



альпийский луг

Немного поэзии...



Замирает в груди дыханье
От прекрасных Саянских гор.
Здесь кедровки с большим желаньем
Представляют крикливый хор.

 Нам рябинка привет машет веткой,
 Водопада струи звенят,
 Самоцветы цветут незаметно,
 И таёжные дали манят.

Скромно пихты по склонам ютятся,
Горный багульник ярко цветет,
Седые Саяны вокруг громоздятся,
С рассветом заря молодая встает.

 Вот таинственно и чудесно
 Бубенцами ручей поет,
 Ветерок здесь легко и нежно
 По утрам прохладу несет.


Кто в местах этих сказочных не был
И не мылся водой ключевой,
Тот красот этих гор не изведаль,
Не сидел у костра под звездой.

 Не дышал этим воздухом чистым,
 По Саянским хребтам не бродил,
 У подножья жарков не видел,
 Родниковой воды не испил...

Всем тайга и щедра и богата,
Невозможно всё описать.
Нам гордиться природою надо
И от всяких бед охранять!

Р.Мазная

Спит Седой Саян



Гордым сном уснув, ничего не слыша,
Высоко в горах, где густой туман,
Спит Седой Саян под небесной крышей,
Не тревожат его любовь и обман.

А вокруг тайга колыбель качает,
Ему песни свои поют ветра,
В песнях нет конца, также нет начала
О любви, разлуке, боли утрат...

И стоит Саян, упираясь в вечность,
Не страшна ему быстротечность лет,
Не страшны ему коварство и беспечность,
Для него на земле пороков нет.

И.Маслова

Саян дыхание

В каком же трепетном волнении
Я с краю крепости стоял!
Здесь с богатырским нетерпением
Могучий Ус Буйбу обнял.

Тут скалы небо подпирают,
Оно лежит на их плечах;
Ручьи друг друга обгоняют,
Какая же вода в горах!
Разве забыть снегов сиянье
И кипень белых облаков,
Поземки вечное дыханье,
Могучих кедров-стариков.
Не менее пяти столетий
Им довелось увидеть свет,
Лесных пожаров, лихолетье —
Всё вынесли, им сносу нет.



Проблемы парка «Ергаки»

Проблемы парка связаны с его близостью к населённым пунктам. Нетронутые таёжные леса, причудливые скалы, живописные ландшафты привлекают людей для активного отдыха на природе. Сегодня заповедник ежегодно посещает более 300 тыс. чел. Эти посещения иногда наносят непоправимый вред природе.

...Предотвратим уничтожение
Жемчужины Саянских гор:
Нельзя пустить до разоренья
Тайгу под варварский топор.
Красавцы пусть живут маралы,
Медведи, лоси, кабаны,
Бадан пусть обвивает скалы,
Подснежники пусть ждут весны
Да тайной манят перевалы,
«Альпийские» луга в жарках,
Чтоб их туристы посещали
И видели в своих же снах.
Всё это наше. Мы – Россия!
Так с детства нужно воспитать!
Тревожат мысли непростые:
ПРИРОДУ НАДО ОХРАНЯТЬ!



А.Дрокин

Міська дитяча художня школа № 1



Горбунов Ваня



Макрушин Лёня



Захаров Семён



Петрова Диана



Волошин Никита



Шихов Саша



Гайтерова Настя



Лаптев Никита



Никитин Илья



Елькин Тимофей

Презентацию подготовила:

**Клепец
Елена Александровна**

учитель начальных классов

**МОУ «Ермаковская средняя
общеобразовательная школа №2»
Красноярский край,
Ермаковский район,
с. Ермаковское,
улица Октябрьская 53 А
E-mail :
ermsscooln2@mail.ru**

Список используемой литературы

1. Баранов А.А., Кожевко С.В.

Особо охраняемые природные территории Красноярского края: Учебно-методическое пособие. – Красноярск: РИО ГОУ ВПО КГПУ им. В.П.Астафьева, 2004.

Использовались материалы сайтов Интернета, компьютерных дисков по данной тематике.