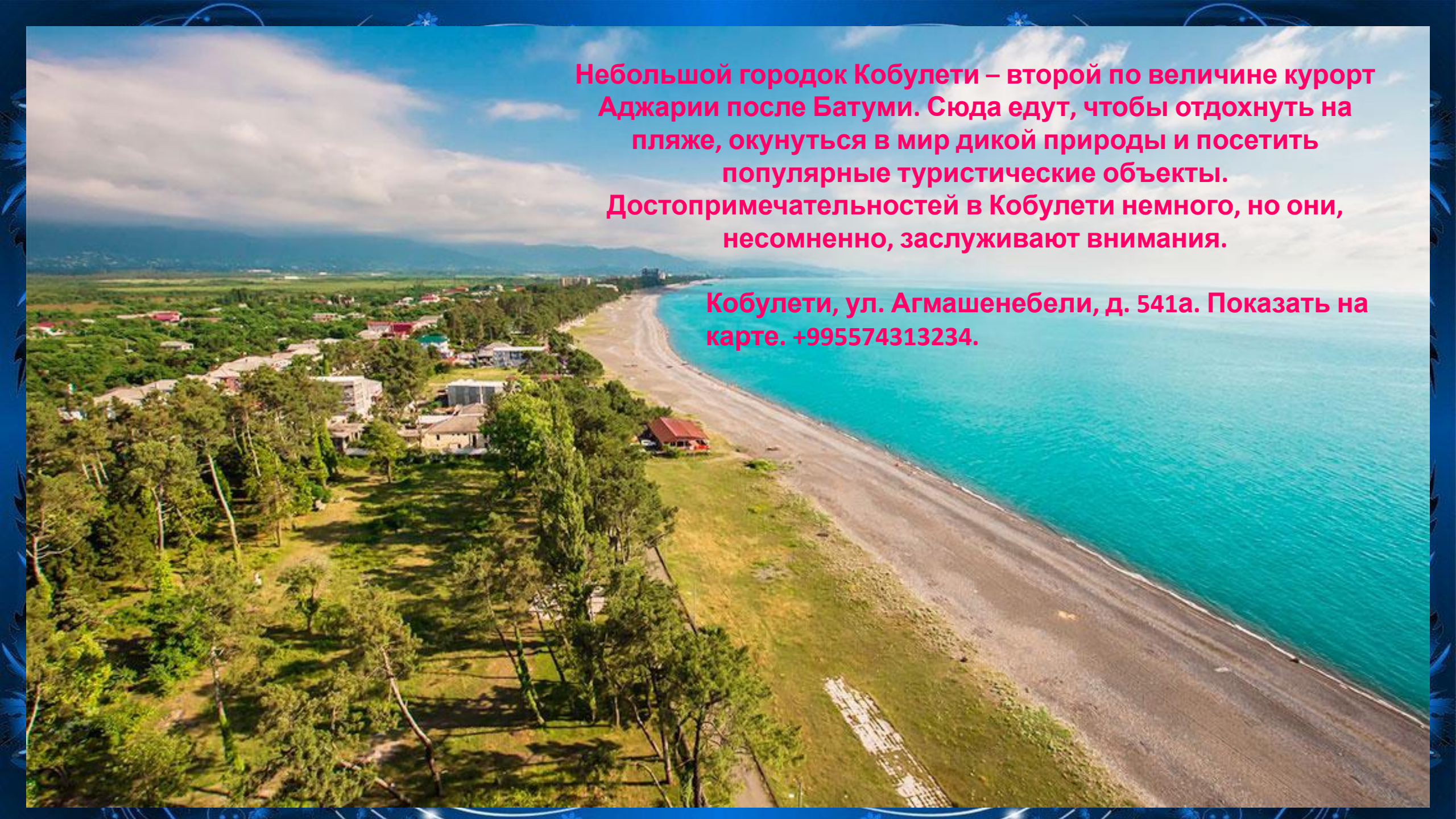





Кобулеті
2021

An aerial photograph of the Kobuleti resort in Abkhazeti, Georgia. The image shows a long, dark grey pebble beach curving along the coast. The water is a vibrant turquoise color. To the left of the beach, there is a dense forest of tall pine trees, and further inland, a small town with several buildings is visible. The sky is blue with some white clouds. The entire image is framed with a decorative blue border featuring snowflake-like patterns.

Небольшой городок Кобулети – второй по величине курорт Аджарии после Батуми. Сюда едут, чтобы отдохнуть на пляже, окунуться в мир дикой природы и посетить популярные туристические объекты. Достопримечательностей в Кобулети немного, но они, несомненно, заслуживают внимания.

Кобулети, ул. Агмашенебели, д. 541а. Показать на карте. +995574313234.




Этот национальный парк, основанный в 2006 году, раскинулся в западной части Малого Кавказа. Название парка, как и одноименной горы, расположенной на его территории, переводится с грузинского языка как «плач». Это связано со значительным количеством осадков, которые выпадают на данной территории. За особый микроклимат парк Мтирала образно называют «грузинскими джунглями», а синоптики признают это место самым важным регионом Европы

В парке проложено два туристических маршрута. Первый из них является достаточно простым и подходит даже для прогулок с детьми. По пути можно увидеть минеральные источники, чистейшие родники, живописный водопад и пресное озеро с холодной водой. Второй маршрут, проложенный по девственным субтропическим лесам, рассчитан на физически выносливых туристов. Эта тропа тянется на 15 км мимо красивых водопадов и самшитовых зарослей. В парке есть благоустроенные места для пикников, кемпинг и аренда палаток

Адрес: Mtirala National Park, Georgia. **Телефон:** +995 577 90 72 72. **Координаты:** 41.661656, 41.877869.
Информация обновлена: 04.06.2021 г.

**Национальный парк
Мтирала.**

**Государственное
природоохранное учреждение
“Национальный парк
“Нарочанский” (ГПУ “НП
“Нарочанский”) 222395, Республика
Беларусь, Минская область
Мядельский район, кп. Нарочь, ул.
Ленинская, 11 e-mail:
info@narochpark.by e-mail (отдел
туризма): turism@narochpark.by время
работы: пн-пт 08:00-13:00, 14:00-17:00
дежурный: сб-вс 09:00-17:00**



Небольшая живописная река Чолоки протекает на границе между Аджарией и регионом Гурия. В XIX столетии Чолоки являлась границей между Османской и Российской империей. С этой рекой связаны героические битвы, вошедшие в историю русско-турецкой войны, и эпизоды конфликта на территории современной Грузии.

Небольшая живописная река Чолоки протекает на границе между Аджарией и регионом Гурия. В XIX столетии Чолоки являлась границей между Османской и Российской империей. С этой рекой связаны героические битвы, вошедшие в историю русско-турецкой войны, и эпизоды конфликта на территории современной Грузии. В 2004 году, чтобы не допустить наступления грузинских войск, лидеры Аджарии приняли решение взорвать автомобильный мост через реку Чолоки, который был важным звеном, связывающим автономию с Грузией. После того как мир в республике был восстановлен, через реку построили новый мост. Однако старый мост до сих пор стоит разрушенным, как напоминание о том, к чему могут привести подобные конфликты

Телефон: +375 (17) 327-61-93, +375 (17) 327-62-19(факс). График работы:
Понедельник-пятница: 9.00 - 18.00.

Музей «Грузия в миниатюре».

Этот парк-музей находится в 10 км от Кобулети, на окраине курортного поселка Шекветили. В музее под открытым небом расположено свыше полусотни масштабных моделей, размер которых – на уровне роста человека. Они представляют собой точные копии самых знаменитых архитектурных памятников Грузии. Особой популярностью этот парк пользуется у туристов с детьми.


В парке-музее действительно воспроизведена практически вся Грузия в миниатюре. Здесь можно увидеть копии гор и городских построек, знаменитых зданий и самых значимых сооружений страны. В экспозиции представлены тбилисские дома с резными балконами и башни Сванетии, известные церкви и монастыри, крепости, дворцы и княжеские усадьбы. В вечернее время зажигается подсветка, которая придает экспонатам еще большее очарование.

Телефон: +995 577 16 22 53 Адрес: точного адреса нет, координаты для навигатора: 41.904504, 41.778355. Парк миниатюр находится рядом с трассой E70 на северной окраине Кобулети, в поселке Шекветили, в 45 км севернее Батуми.



Крепость Петра

Археологический комплекс включает в себя цитадель Петра-Цихе и несколько древних поселений. Археологи до сих пор не придут к единому мнению относительно времени постройки крепости. Вероятнее всего это произошло в периоды позднего средневековья и бронзового века




Часы работы: 10:00 - 17:00

Византийская крепость Петра, расположенная в Кобулетском муниципалитете в селе Цихисдзири, представляет собой неплохо сохранившиеся развалины. Есть также версия, что Петра располагалась возле порта Хопа на территории современной Турции, но она противоречит свидетельствам Прокопия Кесарийского. Согласно последнему, император Юстиниан I основал у понта Эвксинского на месте имевшегося незначительного поселения крепость Петра в Лазике. Императора убедил в необходимости строительства крепости полководец Иоанн Цив, который получил самую нелестную характеристику от Прокопия Кесарийского. С помощью этой крепости позднее Цив регулярно грабил лазов. Персы Хосрова I после длительной осады смогли захватить хорошо укрепленный город. Они укрепили крепость и оставили в ней гарнизон. В 549 году Юстиниан послал 7-тысячную армию, возглавляемую Дагисфеем, которая разбила возле Петры лагерь и начала её планомерную осаду. Но та велась крайне нерешительно и неумело, поэтому окончилась провалом. Когда византийцы нанесли очередное поражение персам, то они разрушили эту крепость, дабы те, придя сюда, снова, не могли её использовать в своих коварных замыслах.

В 1961-1962 годах во время раскопок акрополя Петры археологи нашли два сооружения периода раннего Средневековья: бани и базилику, некогда окружавшие небольшую треугольную площадь. Фрагменты бань скрыты построенными позднее стенами. Они имеют типичную для конца античного периода архитектуру, снабженную портиком. С VI по X столетие в Петре располагалась

Крепость Петра в Кобулет



A photograph of a waterfall cascading over mossy rocks in a lush forest. The water is white and frothy as it falls over several tiers of grey, moss-covered rocks. The surrounding forest is dense with green foliage, including ferns and various trees. The scene is captured from an elevated perspective, looking down at the waterfall.

Заповедник Кинтриши основан в 1959 году для охраны уникальных реликтовых лесов, редких растений и животных.

Национальный парк на территории заповедника открыли в 2007 году. Общая площадь= 13893 Га, из них заповедник занимает 10700 Га, 3190 Га- охраняемый ландшафтный парк. 80% территории- лес с горным рельефом и резкими перепадам


Адрес, часы работы, как добраться. Kintrishi Nature Reserve. Адрес: Месхетский хребет, Аджария, Грузия. Телефон: +995 555 52 93 45. Координаты: 41.750878, 42.037509.

Парк аттракционов «Цинатела»



Адрес, часы работы, как добраться. Kintrishi Nature Reserve. Адрес: Месхетский хребет, Аджария, Грузия. Телефон: +995 555 52 93 45. Координаты: 41.750878, 42.037509.


За чертой города Кобулети, возле Уреки находится парк аттракционов «Цинатела», что означает «светлячок». Парк начинает функционировать вечером, когда наступает темнота, то вся его территория и аттракционы вспыхивают тысячами цветных огоньков. Всё вокруг начинает крутиться переливаться, создавая сказочное впечатление. Здесь может найти развлечение по душе и ребёнок, и взрослый посетитель. Можно выбирать из колеса обозрения, аттракциона «Камикадзе» или «Замка ужасов». Большая территория парка поддерживается в чистом, аккуратном состоянии, здесь много скамеек, на которых можно присесть, чтобы передохнуть и полюбоваться мириадами огней. Неудобно, пожалуй, лишь то, что кассы находятся не возле аттракционов, а у входа в парк, поэтому удобнее всего сразу при входе



Кобулети – это курортный город в Аджарском регионе Грузии. Он расположен на побережье Черного моря в 24 километрах от Батуми. Курорт отличается тишиной, спокойствием, лечебными свойствами и, конечно же, своими пляжами.

**Отель Наро. Ещё нет отзывовНаписать
отзыв. График работы не указан. +995 577 31
56 19. Показать телефон. Грузия, Телави, ул.
Вардошвили, 5. Маршрут.**





**Всем
Спасибо за
Внимание**