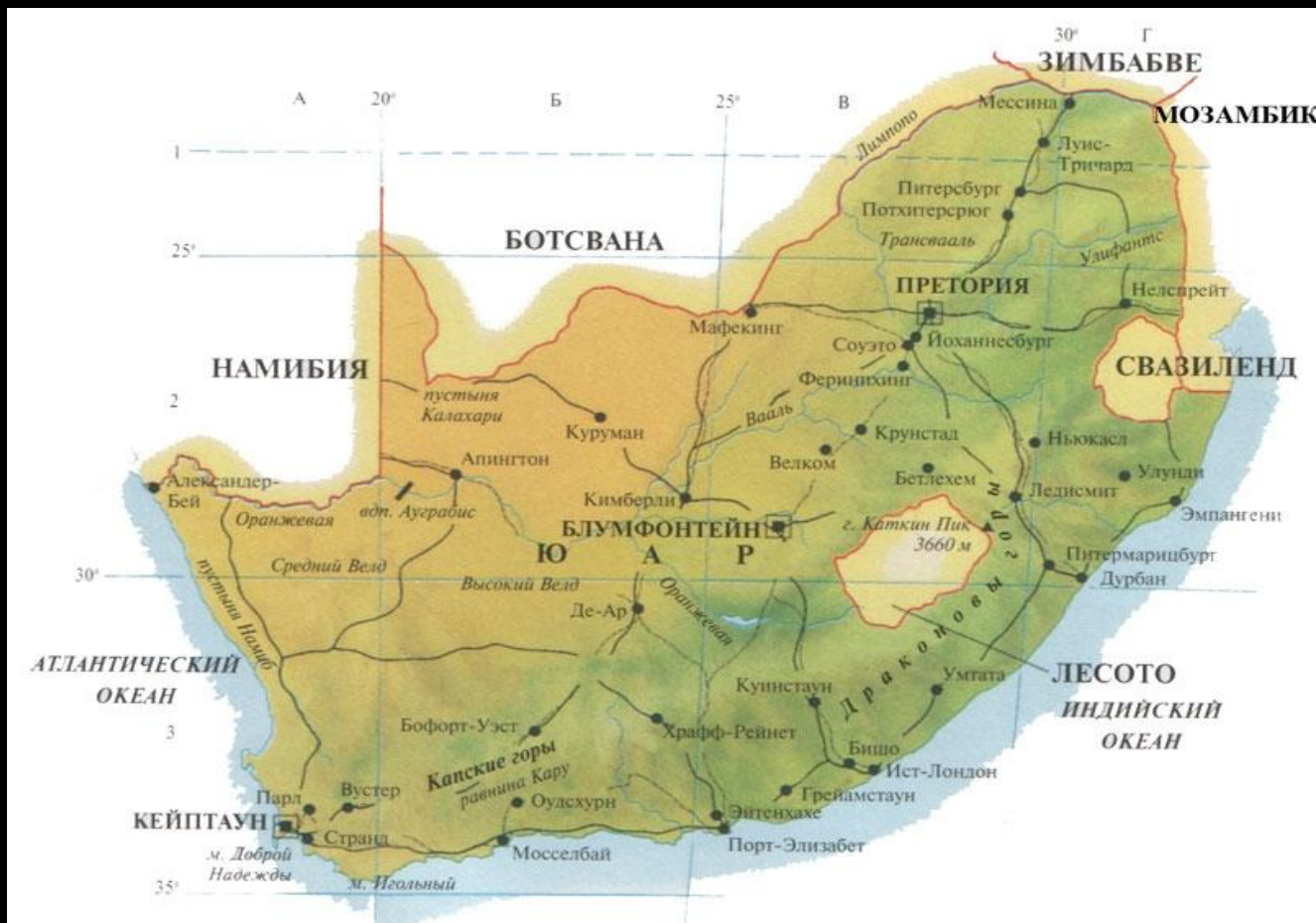


Ю.А.Р.

Южно-Африканская-Республика.

Территория Ю.А.Р.



Территория - 1 219 912 км²



24-Я в мире по территории.

Символы Ю.А.Р.



Южно-Африканская-Республика.

- Территория - 1 219 912 км² (24-я в мире).
- Численность населения – 48 601 098 чел. (2013).
- Столица – Претория.
- Официальный язык - английский, африкаанс, венда, зулу, коса, южный ндебеле, свати, северный сото, сесото, тсвана, тсонга.
- Президент – Джейкоб Зума.
- Валюта - южноафриканский ранд.

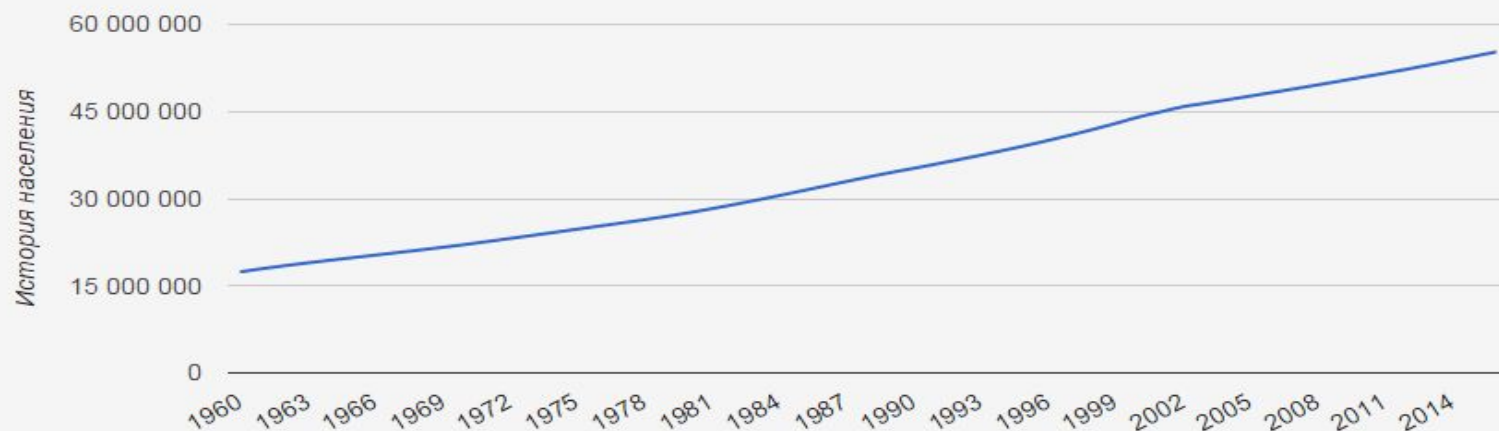


Население Ю.А.Р.

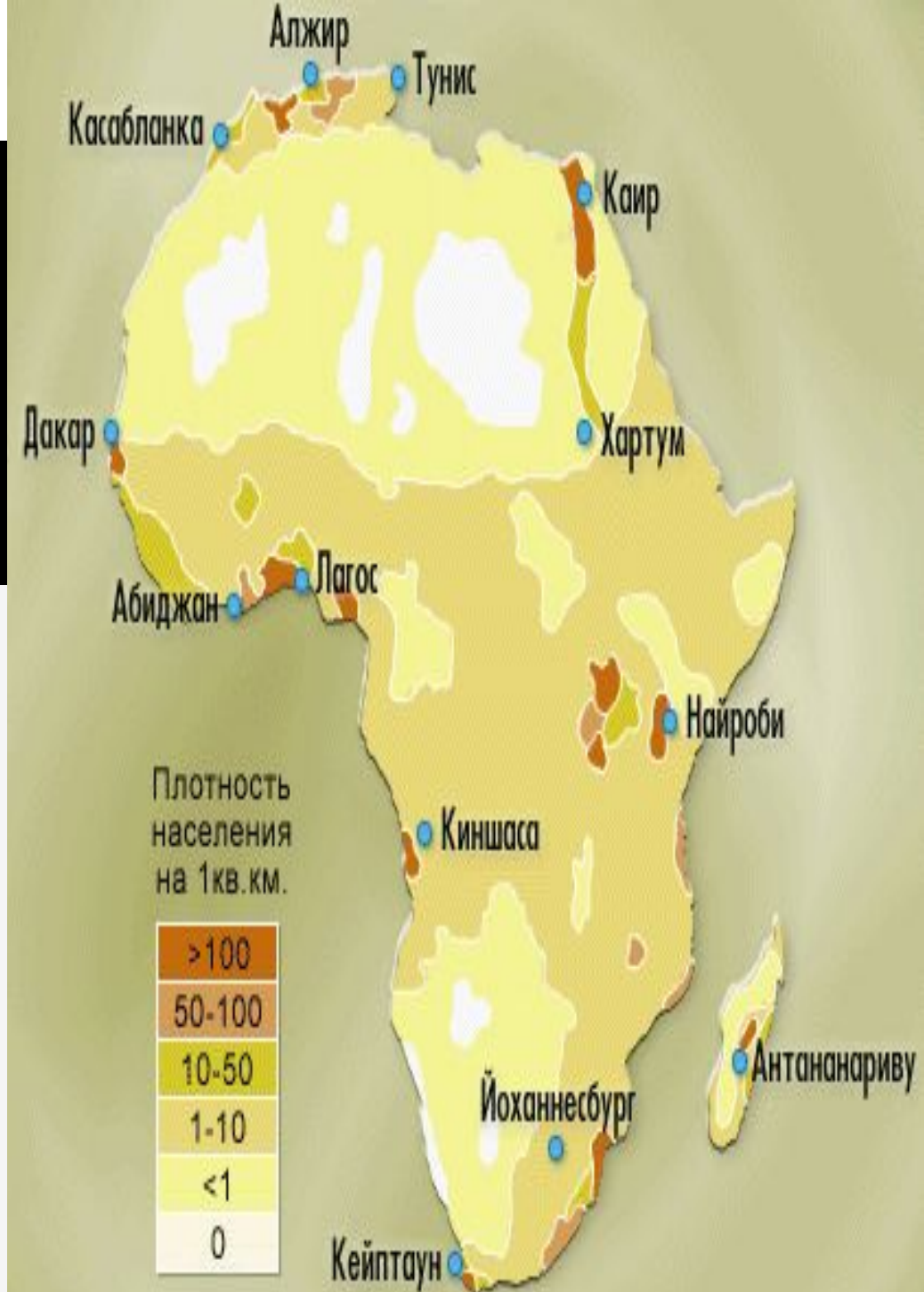
- Естественный прирост - 1,45
- Уровень урбанизации - 60%
- Преторская агломерация - 2,9 млн человек

История населения Южной-Африканской Республики (1960 - 2016)

Данные показаны на 1 января соответствующего года.

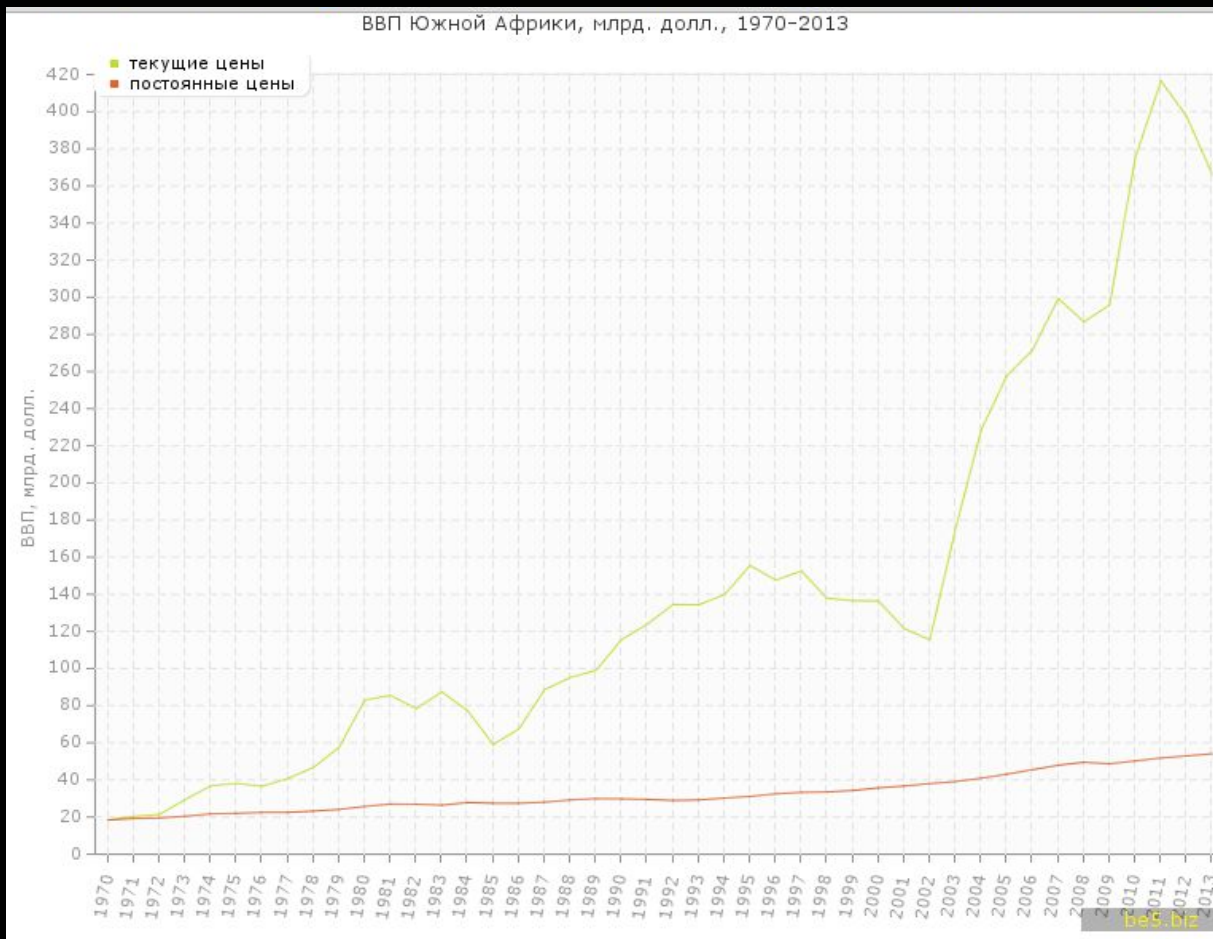


Прирост населения 1961 - 2016

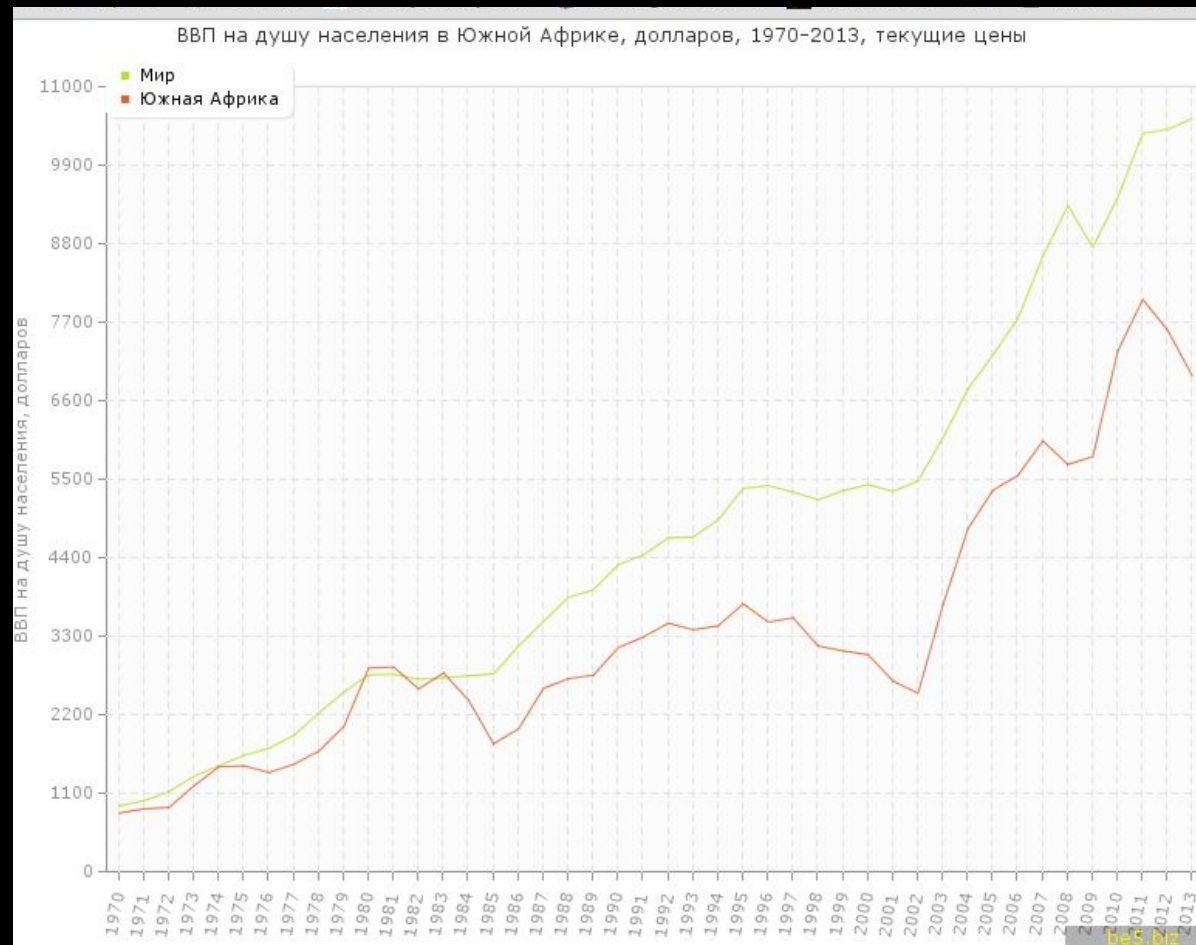


Показатели Валового внутреннего продукта (ВВП).

ВВП Ю.А.Р. ,млрд. долларов, 19770-2013



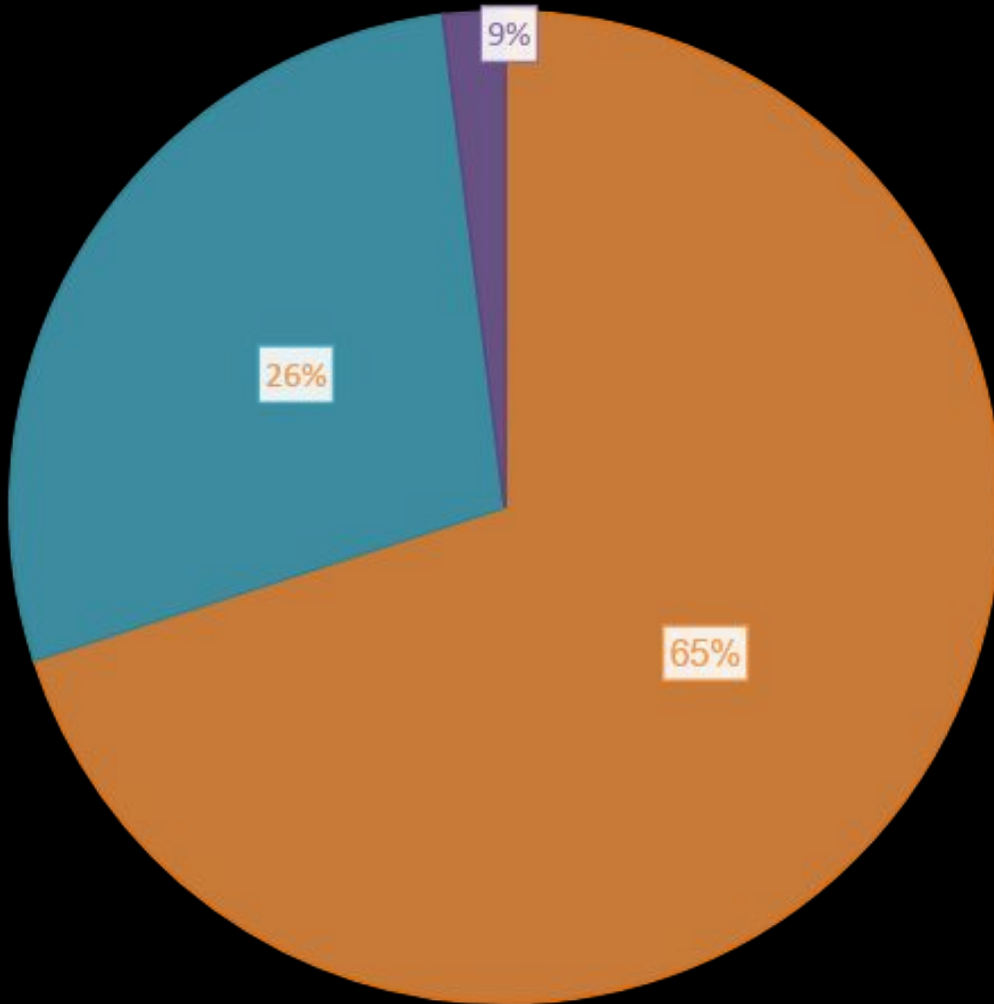
ВВП на душу населения в Ю.А.Р. ,долларов,1970-2013, текущие цены.



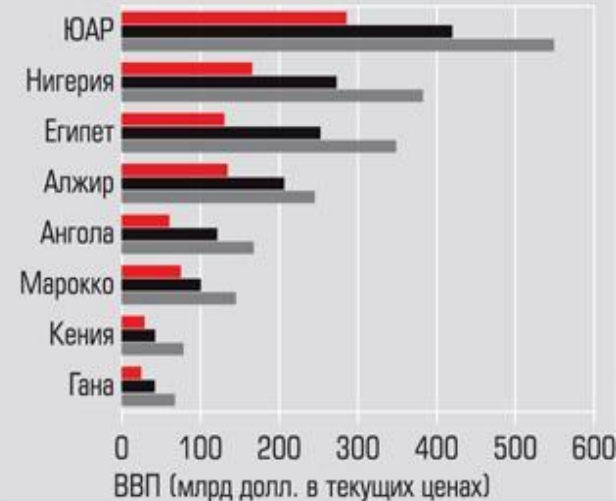
Экономика Ю.А.Р.

Структура ВВП Ю.А.Р:

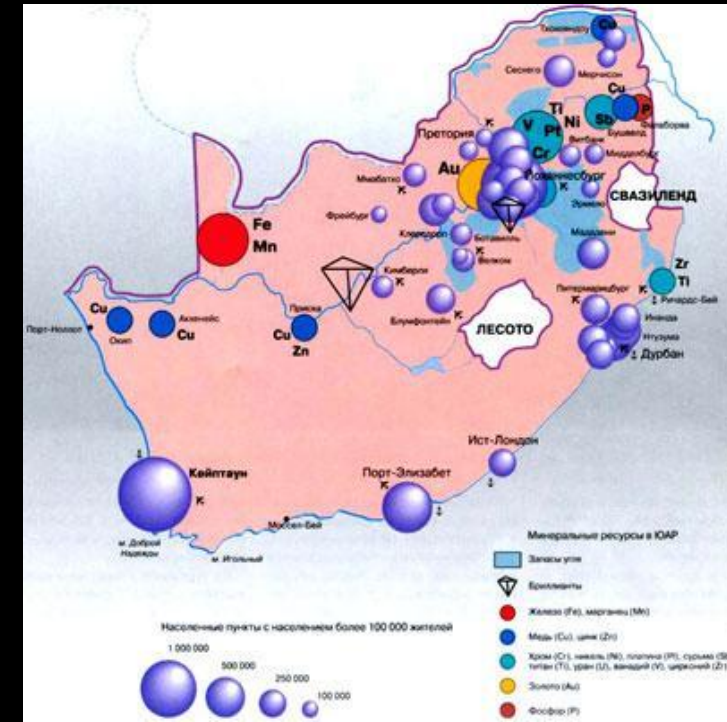
Сфера услуг 65%
 Промышленность 26%
 Сельское хозяйство 9%



В обозримой перспективе ЮАР останется крупнейшей экономикой Африки



Источник: МВФ



Спасибо за просмотр!

