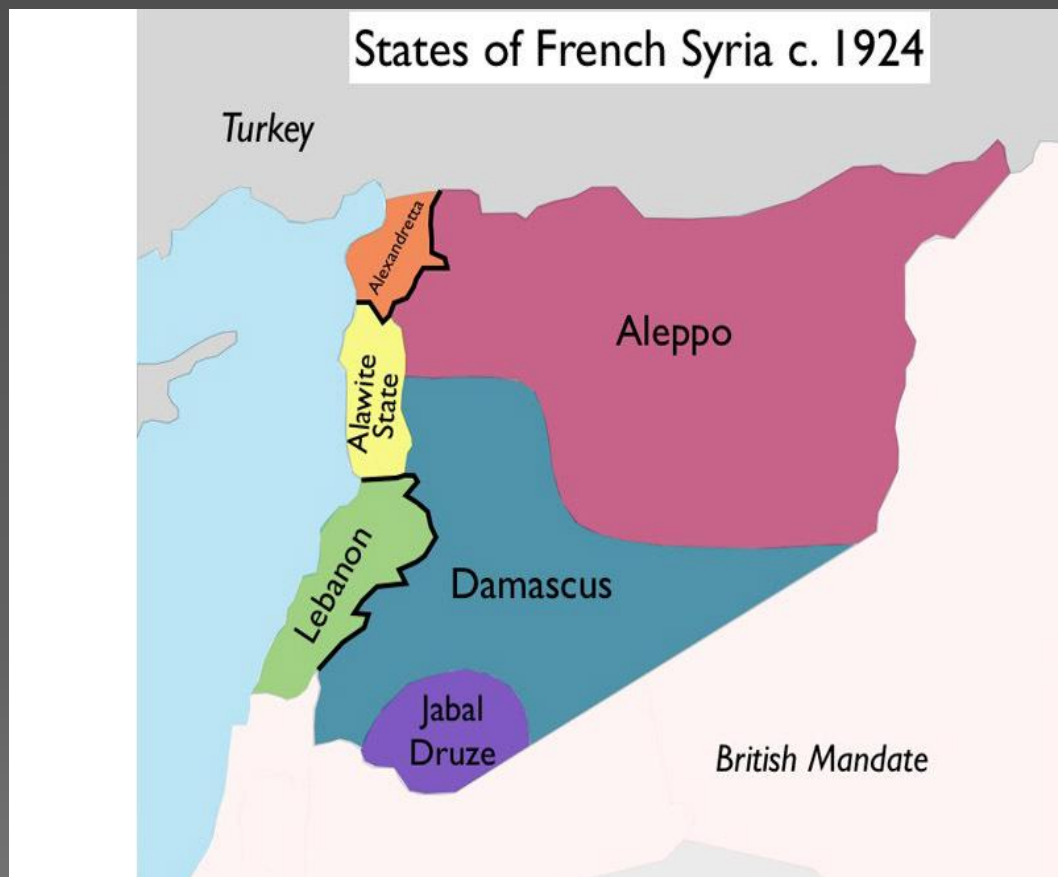


# Арабский Восток

- **Севрский мирный договор, Севрский мир** ([тур.Sevr Antlaşması](#)) — один из договоров [Версальско-Вашингтонской системы](#), создание которой ознаменовало завершение [Первой мировой войны](#). Подписан [10 августа 1920 года](#) в городе [Севр](#) (Франция) странами [Антанты](#) и присоединившимися к ним государствами (Италией, Японией, Бельгией, Грецией, Польшей, Португалией, Румынией, Королевством сербов, хорватов и словенцев, [Хиджазом](#), Чехословакией и [Арменией](#)), с одной стороны, и правительством [Османской империи](#) — с другой. Ко времени подписания договора значительная часть Турции уже была оккупирована войсками держав Антанты.

Сирия делилась на 6 частей: [Государство Дамаск](#), [Государство Алеппо](#), [Государство Алавитов](#), [Великий Ливан](#), [Государство Друзов](#) и санджак (провинция) [Александретта](#). Великий Ливан позже стал современным Ливаном. На 1 декабря 1924 года алавиты отделились от федерации, а Алеппо и Дамаск сформировали государство [Сирия](#). Французский мандат действовал до 1943 года, однако французские войска оставались в Сирии и Ливане до 1946 года.



## Французский

**Алжир** ([фр. \*Algérie française\*](#)) — [французская провинция](#) на территории современного [Алжира](#), существовала в [1830—1962](#) гг. Возникла на месте «рыхлого» [эялета](#), известного как [Османский Алжир](#), земли которого перемежались с многочисленными независимыми и полунезависимыми [султанами](#) местных горных и пустынных князьков.



# Тунис

К 1881

году [Франция](#) дипломатически м путём получила согласие великих держав

([Великобритании](#), [Германской империи](#), [Российской империи](#)) на захват Туниса

(договорённости были достигнуты ещё летом 1878 года во время [Берлинского конгресса](#)).

В апреле 1881 года французские войска с территории Алжира перешли границу Туниса. Армия бея капитулировала. В мае тунисский бей [Мухаммед Ас-Садок](#)<sup>[1]</sup>

подписал [продиктованное ему соглашение](#),

установившее [протекторат](#) Франции над Тунисом. Тем не менее народные массы упорно сопротивлялись захватчикам.

[Военные действия](#) продолжались до конца 1881 года.<sup>[3]</sup>

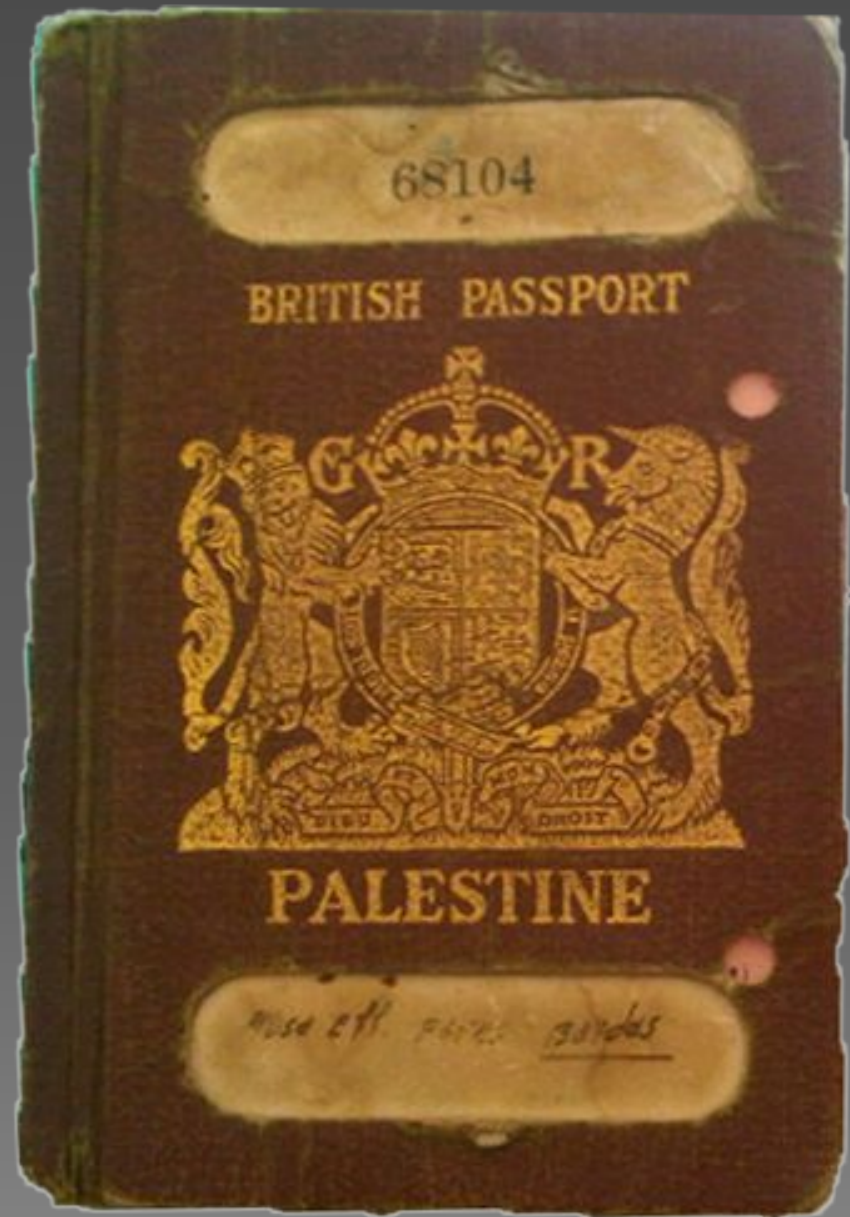


## Французское

**Марокко** ([араб.](#) الحماية الفرنسية في المغرب, [фрр.](#) Protectorat français du Maroc) — французский [протекторат](#) над [Марокко](#), установленный [Фесским договором](#). Французское Марокко не включало большей части северных и небольшой части южных территорий страны, которые стали [испанским протекторатом](#). Существовало с 1912 года, когда протекторат был официально установлен<sup>ш</sup>, до провозглашения независимости Марокко (2 марта 1956 года).



**Брита́нский ма́нда́т в Палестине** — период, в течение которого на части территории распавшейся [Османской империи](#) на [Ближнем Востоке](#) был установлен режим управления [Великобритании](#) по [мандату Лиги Наций](#). Он продолжался с [1922](#) до [15 мая 1948 года](#). За несколько часов до окончания действия мандата на основании [Плана раздела Палестины](#) было провозглашено Государство [Израиль](#). Помимо территории современного Израиля в состав Мандата входили территории современных [Иордании](#), [Иудеи и Самарии](#) и [сектора Газа](#).



**Месопотамия** — [мандатная территория](#) класса «А»,. В [1921 году](#) англичане создали на подконтрольной территории [Королевство Ирак](#). В [1932 году](#) Ирак стал суверенным независимым государством и был принят в [Лигу Наций](#).





## Египет – протекторат Великобритании.

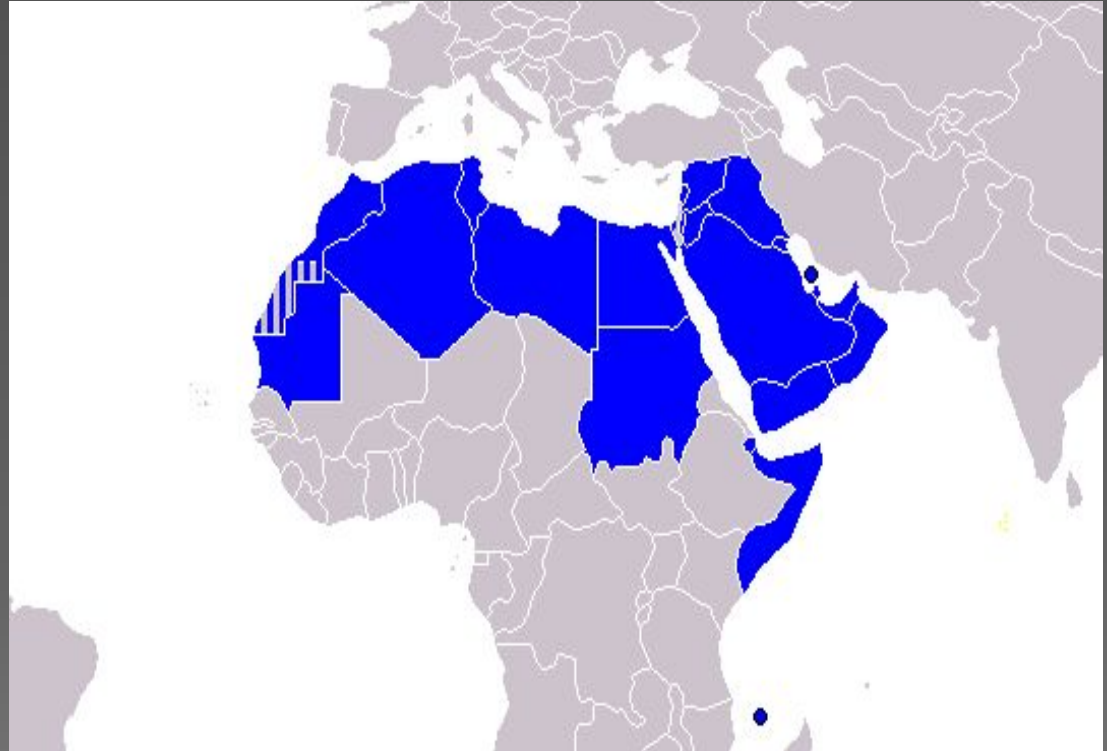
В ноябре **1914** Великобритания объявила войну Турции как союзнику Германии, а 18 декабря Египту был придан статус британского протектората под управлением верховного комиссара Артура Генри Макмагона. Многие египетские политические деятели, занимавшие в прошлом пробританские позиции, в частности Саад Заглуль, влились в ряды национально-освободительного движения. В конце Первой мировой войны надежды египтян на независимость были полностью проигнорированы. Протекторат до **1922 г.**



**Протекторат Южной Аравии** ([англ.](#) *Protectorate of South Arabia*, [араб.](#) *محمية الجنوب العربي*) — один из протекторатов Великобритании, просуществовавший с 18 января 1963 года до 30 ноября 1967 года. В протекторат входили [султанаты](#) и [эмираты](#), имевшие договор о защите с [Великобританией](#).



Территориально современные арабские страны, о которых пойдет речь, подразделяются на три большие зоны, африканскую, восточно-средиземноморскую и аравийскую. У каждой из этих зон своя судьба, но при этом первые две в чем-то ближе друг к другу, а крупнейшая из арабских стран, Египет, в котором проживает около трети общего числа арабов, как бы сближает их между собой, так как принадлежит одновременно к обеим



Всего в мире сейчас около двадцати арабских стран, причем все они входят в основанную в 1945 г. Лигу арабских стран, созданную для защиты интересов арабских государств, для сплочения их и координирования их общей политики. Надо заметить, что арабы практически всех современных арабских государств, объединенные общей исторической судьбой, языком, религией, культурой, да и многими прочими этническими признаками, считают себя частями единой арабской нации. Однако это самосознание мало способствует их интеграции.




# Страны Магриба: Алжир, Марокко, Мавритания, Тунис, Ливия



Крупнейшей страной арабского Магриба считается **Алжир** (ок. 25 млн. жителей). Завоевав в нелегкой борьбе с французскими колонистами свободу и торжественно объявив на Учредительном собрании 1962 г. о создании независимой Алжирской Народной Демократической Республики, новое государство с первых дней своего существования стало на путь радикальных реформ и преобразований.



**Марокко** – независимое государство с 1956 г., конституционная монархия с населением ок. 25 млн. чел. По конституции 1972 г., дополненной в 1980 г., король Хасан II делит власть с парламентом, созданным на многопартийной основе. В политическом плане Марокко демонстрирует завидную стабильность, чему способствует устойчивая плюралистическая система с ориентацией на буржуазно-демократические нормы.



**Мавритания** с ее 2 млн. жителей, в основном арабов и арабо-берберов, с 1960 г. является независимой исламской республикой. Расположенная к югу от Марокко, в основном на песках Сахары, она является малонаселенной и в экономическом отношении слабо развитое государство с доходом на душу населения в 370 долл. (в середине 80-х годов). С 1965 г. в стране господствует однопартийная система, а с 1978 г. власть в руках военных.





**Тунис** (население ок. 8 млн. чел.) с 1957 г. стал республикой. К власти вместо упраздненной монархии пришла партия Нео-Дестур с ее социалистическим (но не марксистско-социалистическим!) уклоном. Во главе партии стоял создавший ее в 1934 г. Х. Бургиба. Конституция 1959 г. ввела в стране президентское правление, президентом страны был Бургиба до его ухода от власти в 1987 г. по состоянию здоровья.



**Ливия** с ее пустынями и немногочисленным (4 млн. чел.) населением могла бы считаться одной из самых отсталых среди арабских стран Африки. Она и была именно такой, когда в 1951 г. при поддержке ООН обрела свою независимость. Тогда это была монархия, тесно сотрудничавшая со странами Запада. Но открытие в Ливии нефтяных месторождений и их интенсивная эксплуатация круто изменили судьбу страны.



**Египет**, как уже упоминалось, – главная страна арабского мира, его наиболее населенная (св. 50 млн. чел.) и развитая часть. После достижения независимости, ликвидации монархии, успешной войны 1956 г. и национализации Суэцкого канала руководство страны во главе с президентом Насером взяло курс на строительство социализма по марксистской модели. Преемник Насера А. Садат с 1974 г. взял решительный курс на реприватизацию экономики и поощрение частного сектора. В стране была восстановлена многопартийная система, а тесные связи с СССР стали свертываться. Эта же линия была продолжена сменившим Садата в 1981 г. президентом Х. Мубараком и в целом она принесла свои позитивные для экономики Египта результаты.



**Судан** – еще одно крупное арабское государство в восточной части континента, с населением около 23 млн. чел. Только половину этого населения составляют арабы, сконцентрированные в основном на севере страны, близ границ с Египтом. Южная часть Судана населена африканцами из числа негритянских этнических общностей, причем это этнорасовое несходство обеих частей страны является одной из важных причин внутренней политической нестабильности Судана, обретшего независимость в 1956 г.



**Сирия** с ее 15 млн. населения после неудачной попытки объединения с Египтом в 1963 г. оказалась под властью лидеров ПАСВ (БААС), партии арабского социалистического возрождения. Конституция 1969 г. определила Сирию как демократическую, народную и социалистическую республику с плановой экономикой, с ограниченной рамками закона частной собственностью. В 1972 г. во главе республики стал президент Х. Асад, а по конституции 1973 г., одобренной всеобщим референдумом, к формуле о плановой экономике был добавлен тезис о ликвидации «всех форм эксплуатации». Явный светский социалистический уклон политики нового руководства был уравновешен реверансами в адрес ислама.



**Ирак** с его 17 млн. населения – вторая крупная арабская страна ближневосточной и восточномедиземноморской зоны. После революции 1958 г. эта страна, занимающая территорию древнего Двуречья, перестала быть монархией. В 1963 г. на передний план в Иране, как и в соседней на западе Сирии, вышла партия ПАСВ, хотя она и не сразу укрепилась в позиции правящей партии, ибо между претендентами на руководство страной шла ожесточенная борьба.



**Иордания** , расположенная к югу от Сирии и к западу от Ирака, – наиболее отсталая из стран восточномедиземноморской зоны. Слабонаселенная (ок. 3 млн.), она по многим параметрам тяготеет к странам арабской зоны арабского мира. Правда, после объединения западноиорданских земель Палестины с Трансиорданией в рамках Хашимитского королевства (1950) ситуация в этом смысле несколько изменилась: вновь присоединенные районы были относительно развитыми и многонаселенными. Правящий страной с 1953 г. король Хусейн установил режим умеренной конституционной монархии с парламентом и многопартийной системой.



**Ливан** – тоже небольшая страна восточномедиземноморской зоны с населением св. 3 млн. чел. В отличие от Иордании, она всегда была едва ли не наиболее развитой частью арабского мира, а ливанская буржуазия издревле заправляла делами на рынках Магриба, как и в Египте, и в неарабском Средиземноморье. Став независимой республикой с 1943 г., Ливан с его сложным этнорелигиозным составом населения (христиане, мусульмане-сунниты, мусульмане-шииты, друзы; арабы, арабы-палестинцы из числа беженцев с юга, армяне, курды и пр.) два-три десятилетия с трудом поддерживал внутривполитический баланс, основанный на Национальном пакте, который предусматривал строгую систему распределения высших должностей в республике в зависимости от принадлежности к той или иной общине.





## Саудовская Аравия –

крупнейшая и богатейшая из этого ряда стран (население – ок. 10 млн. чел.).

Активность ваххабитов, приведшая к созданию в XIX в. государства Саудидов, заложила основу современной монархии, существующей в ее нынешнем политическом оформлении с 1932 г.

Основа процветания саудоаравийской экономики – нефть, добыча которой по объему сопоставима с российской и американской.



**Кувейт** с его 2 млн. жителей, из которых половина не является гражданами этой небольшой страны, обрел независимость в 1961 г. Будучи формально конституционной монархией во главе с эмиром из династии Сабах, он по конституции имеет парламент и избираемого из членов клана Сабахов правителя-эмира. Но в реальности эта традиционная политическая структура не всегда функционировала. В частности, кувейтский парламент был малодетелен и маловлиятелен, а в 1986 г. вовсе прекратил свою деятельность.



Нечто похожее на Кувейт представляют собой и остальные небольшие эмираты арабской зоны – Бахрейн, Катар, **Оман и ОАЭ** (Объединенные Арабские Эмираты), разбогатевшие на нефтедолларах и быстрыми темпами развивающиеся на хорошо продуманной коммерческой основе.

