



# Тема: ФЕОДАЛЬНАЯ РАЗДРОБЛЕННОСТЬ РУСИ



# План темы:

1. Причины раздробленности.
2. Особенности развития земель и княжеств.
3. Последствия раздробленности.



## Проблемное задание:

- *«Киевская Русь была зерном, из которого вырос колос, насчитывающий несколько зерен – княжеств».* (Б.А. Рыбаков)
- По мнению Б.А. Рыбакова Феодальная раздробленность на Руси – это процесс закономерный и относительно прогрессивный. Прав ли академик Б.А. Рыбаков, давая такую оценку феодальной раздробленности на Руси?

# Понятие «Феодальная раздробленность»

- Феодальная раздробленность — процесс дробления земель, характеризующийся стремлением феодалов, ведущих вотчинное хозяйство, к независимости от власти великого князя.
- XII – XV вв. — хронологические рамки периода феодальной раздробленности на Руси.

- **«Лествичный»**  
**(очередной) порядок**  
**престолонаследия** —  
порядок  
престолонаследия,  
согласно которому  
власть должна  
передаваться старшему в  
роду.



- 1097г. – Съезд русских князей в городе Любече: «Каждый да держит отчину свою.»
- 1132г. – Начало феодальной раздробленности на Руси: «...и разодралась вся Русская земля...»

# Причины феодальной раздробленности:

Борьба за власть между князьями (княжеские междоусобицы)

Племенная разобщенность в условиях натурального хозяйства

Феодальная  
раздробленнос  
ть

Рост городов как удельных центров

Ослабление Киева (набеги кочевников, упадок торговли по Днепру)

Развитие феодального землевладения – главная причина раздробленности на Руси.

**1054 г.** – раскол Христианской церкви на католическую и православную церкви.

### **Католическая церковь**

- богослужение велось на латинском языке;
- запрещено вступать в брак всему духовенству;
- священники брили бороды, выстригали волосы на темени.

### **Православная церковь**

- богослужение велось на греческом языке;
- запрещено вступать в брак только монахам;
- не брили бороды, не выстригали волосы на темени.



# Причины падения торговли пути из варяг в греки:

✓ Уход транзитной торговли с русских рек на Средиземное море после Крестовых походов (XI—XII вв.).

◆ От Новгорода до Константинополя - 3 200 км

◆ Европейские порты - Палестина, Сирия, 800 км

◆ Вывод: гораздо дешевле торговать через новый европейский путь



✓ Упадок старых торговых партнёров Руси

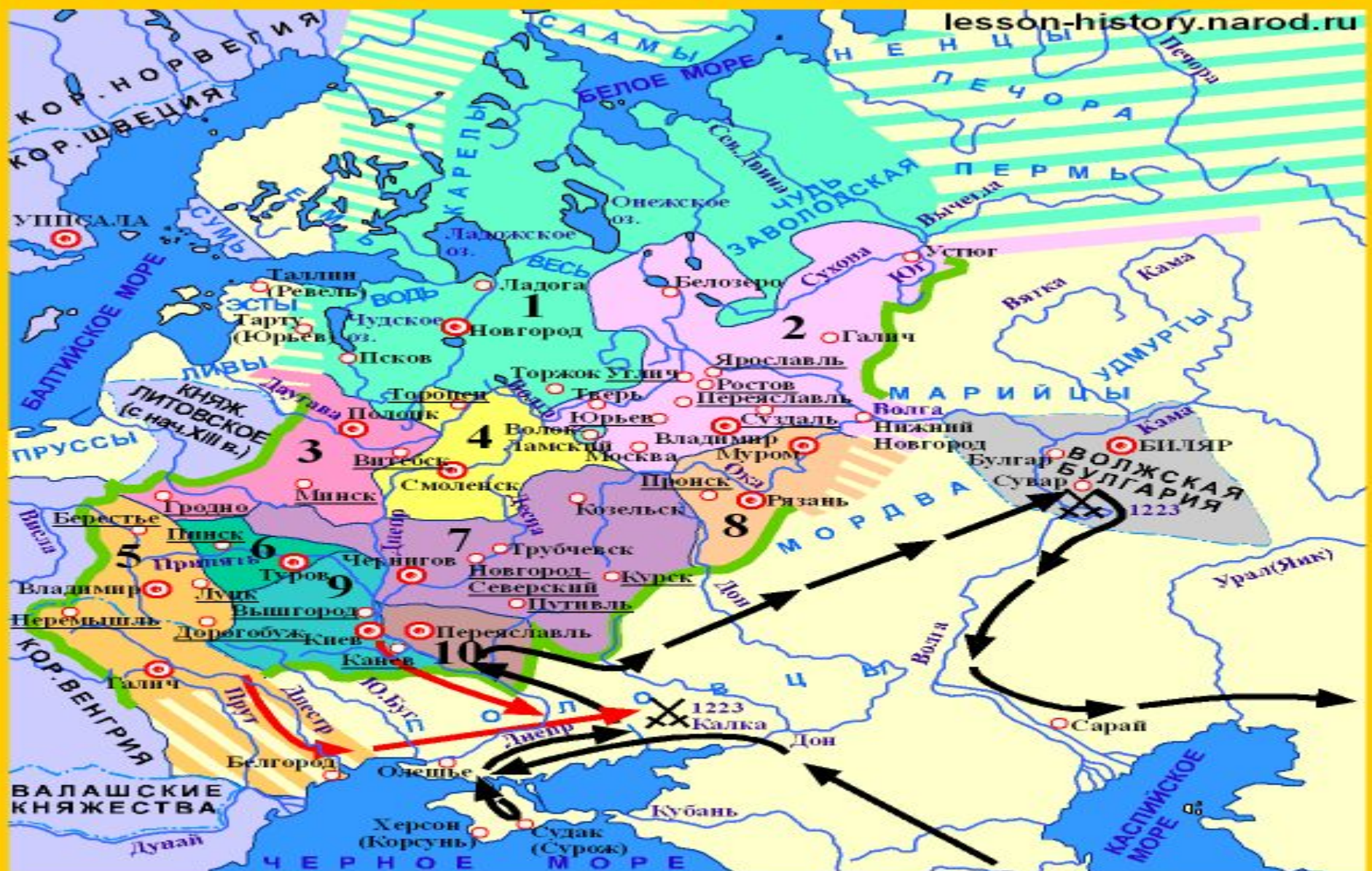
◆ Упадок арабских стран, истощение серебряных рудников на Востоке и рост добычи серебра на Западе (XI—XIII вв.)

◆ Упадок Византийской империи

◆ Конец эпохи викингов и падение политической и экономической роли скандинавских стран (середина XI — середина XII вв.)

✓ Конфликт православной Руси с католическим Западом.

◆ Раскол христианской церкви на католическую и православную (1054 год)



- ЦИФРАМИ НА КАРТЕ ОБОЗНАЧЕНЫ:**
- |                                   |                              |
|-----------------------------------|------------------------------|
| 1 Новгородская земля              | 6 Пинское княжество          |
| 2 Владимиро-Суздальское княжество | 7 Черниговское княжество     |
| 3 Полоцкое княжество              | 8 Муромо-Рязанское княжество |
| 4 Смоленское княжество            | 9 Киевское княжество         |
| 5 Галицко-Волынское княжество     | 10 Переяславское княжество   |

- Граница русских земель в XIII в.
- ЛУЦК Центры формирующихся княжеств
- ➔ Поход монголо-татар на Русь (1223 г.)
- ➔ Поход русских князей на Калку (1223 г.)
- X Места и годы важнейших сражений
- Осваиваемые и зависимые территории

# Проблемный вопрос

- Прав ли академик Б. А. Рыбаков, оценивая феодальную раздробленность на Руси как процесс закономерный и относительно прогрессивный?



# Силы, содействующие единению страны

- Православная церковь.
- Общие культурные традиции.
- Великокняжеская власть.
- Внешняя опасность.

# Политические центры Руси

## Владимиро – Суздальское княжество

- ❖ Началось активное хозяйственное освоение северо-восточных земель.
- ❖ Северо-Восточная Русь имела большие площади земли, пригодной для земледелия.
- ❖ С юга начался приток переселенцев, которые спасались от набегов кочевников.
- ❖ Северо-Восточная Русь, а именно Ростово-Суздальское княжество было хорошо защищено с юга. Оно имело огромные массивы густых лесов; широкие полноводные реки.

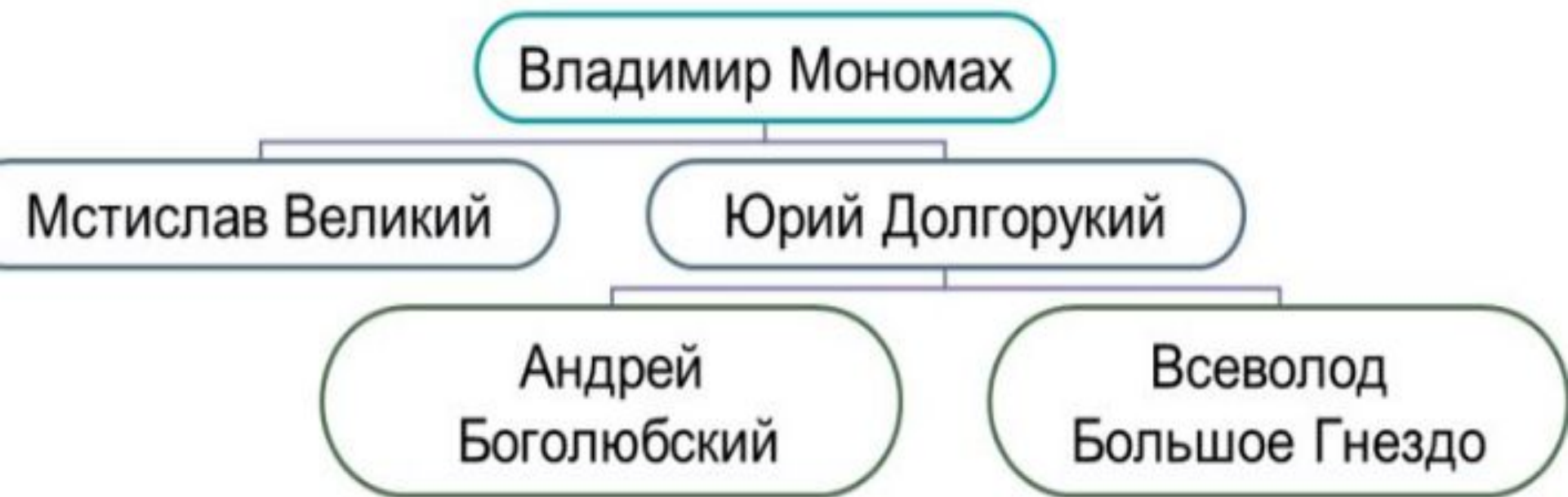
## Галицко – Волынское княжество

- ❖ Выгодное географическое положение Галицко-Волынской земли (проходят сухопутные торговые пути, соединяющие Русь с Центральной и Юго-Восточной Европой).
- ❖ Активно развивалось ремесло и торговля.
- ❖ Княжество находилось в приграничной зоне и постоянно втягивалось в вооруженные конфликты с соседями.

## Новгородская земля

- ❖ Преобладали крайне суровые природно-климатические условия.
- ❖ Отсутствовали благоприятные условия для пахотного земледелия.
- ❖ Активно развивались морские, речные, лесные промыслы. Новгород постепенно становится крупным торгово-ремесленным городом.
- ❖ Удаленность от степей.
- ❖ Располагался на торговом пути «из варяг в греки».

# Владими́ро-Сузда́льское кня́жество



# Последствия раздробленности

## Позитивные

- **Расцвет городов в удельных землях**
- **Складывание новых торговых путей**
- **Сохранение единого языка, религии**

## Негативные

- **Постоянные княжеские усобицы**
- **Дробление княжеств между наследниками**
- **Ослабление обороноспособности и политического единства страны**

# **Выводы:**

- **Феодальная раздробленность – это процесс разделения древнерусского государства на ряд независимых земель и княжеств;**
- **Главными причинами раздробленности стали княжеские междоусобицы и развитие феодального землевладения;**
- **Феодальная раздробленность – прогрессивный этап в развитии общества (способствовала подъему экономики, активизации торговли, расцвету культуры в княжествах);**
- **В этот период происходит снижение общей обороноспособности разрозненных земель и княжеств.**