

**ГБУ ТО «ЦЕНТР РАЗВИТИЯ ТВОРЧЕСТВА  
ДЕТЕЙ И МОЛОДЕЖИ ТВЕРСКОЙ ОБЛАСТИ»**

**презентация**

**«Тверская область»**

**Для дошкольников и детей младшего школьного возраста**



# Тверская область



Тверская область расположена на западе  
средней части Восточно-Европейской  
равнины. Она протянулась на 350 км с  
севера на юг и на 450 км с запада на восток.  
Площадь региона составляет 84 201 км<sup>2</sup>  
Население: 1 260 379 чел. (2020 г.)







## Герб и флаг

Тверская область является субъектом Российской Федерации и имеет свои символы – герб и флаг



На червленом (красном) щите на золотом двухступенчатом подножии (ступени) золотой трон (княжеский стол) без подлокотников с высокой спинкой; на сидении на зеленой с золотыми украшениями и кистями подушке шапка Мономаха — древнейшая коронационная регалия русских государей.


**21 октября-День Герба и флага Тверской области.**





**Колокольня Никольского собора. Г. Калязин**






**Исток Волги. Осташковский городской округ**





**Памятник советскому солдату. г. Ржев**





**Нило-Столобенская пустынь. Осташковский городской округ**





**Валунный (Чертов) мост. Торжокский район**





**Памятник Афанасию Никитину. г. Тверь**





**Памятник Михаилу Тверскому. г. Тверь**





**Старый Волжский мост. г. Тверь**








**Путевой дворец. г.Тверь**



# Тверская область в рисунках детей



«Околевский храм»  
Чижова Софья  
г. Раев, МОУ «СОШ №2»,  
III возрастная группа  
Преподаватель: Юлиана Олега Алексеевна



«Покровитель земли Твери»  
Маматкина Вероника  
14 лет  
МОУ АСОШ №3  
г. Андреаполь



Иван  
Коздрин  
14 лет



**А какое твое любимое место в Тверской области?**

**Нарисуй!**



**Участвуй в конкурсе «Мой Тверской край»,  
посвященном Дню герба и флага Тверской области**