

АДМИНИСТРАТИВНО-  
ТЕРРИТОРИАЛЬНОЕ  
УСТРОЙСТВО И НАСЕЛЕНИЕ  
БРЯНСКОГО КРАЯ В 1920-е -  
1930-е ГОДЫ

# Брянск 20-30 годы



13. г. БРЯНСКЪ.

Обширъ видъ Московской улицы.

Изд. И. И. Сельчукова.

- В июле 1918 года Брянский совет рабочих, крестьянских и солдатских депутатов принял постановление об образовании Брянской губернии в составе РСФСР, включавшей в себя территорию брянского промышленного района.



- Декрет Совета народных комиссаров «Об образовании Брянской губернии» был подписан В.И. Лениным 1 апреля 1920 года.



- В её состав вошли Брянский, Карачевский, Севский и Трубчевский уезды Орловской губернии и Жиздринский уезд Калужской губернии.

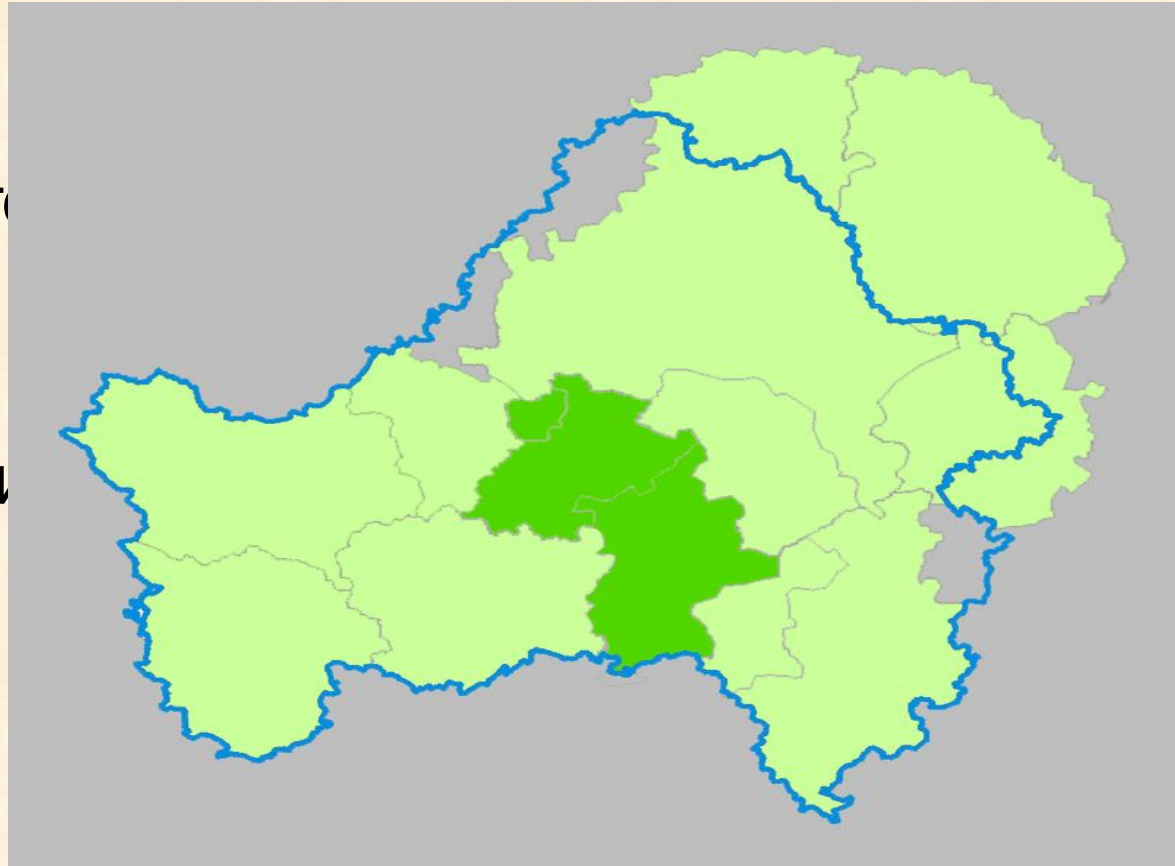
# Брянская губерния 20 -30 годы



# Административно-территориальные перемены

## Брянщины

- В 1923 году в состав Брянской губернии был также включён Почепский уезд, территория которого на следующий год значительно расширилась за счёт основной части упразднённого Трубчевского уезда (другие его части вошли в состав Брянского и Севского уездов).



# Административно- территориальные перемены Брянщины

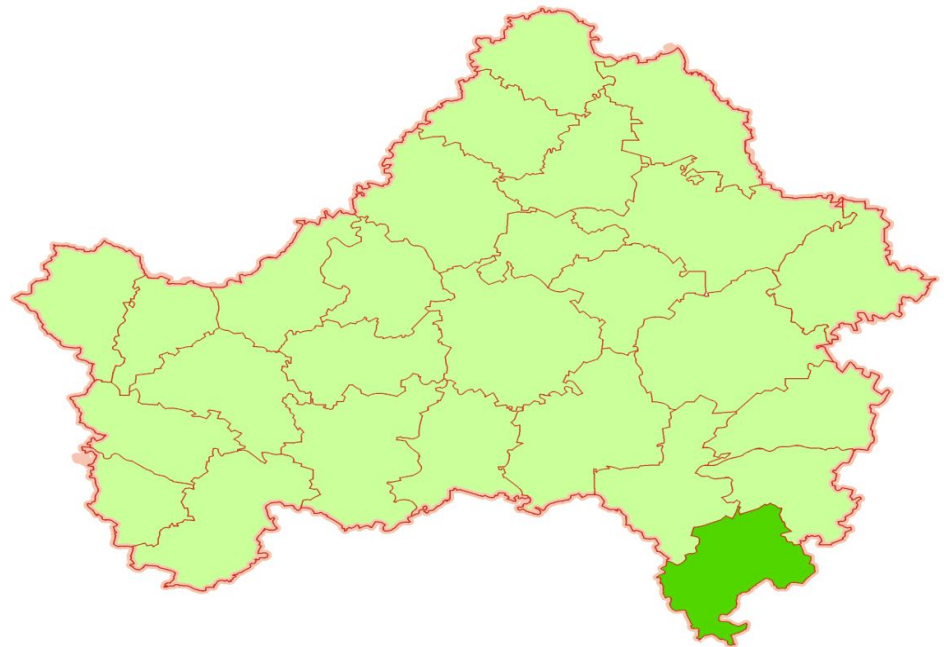
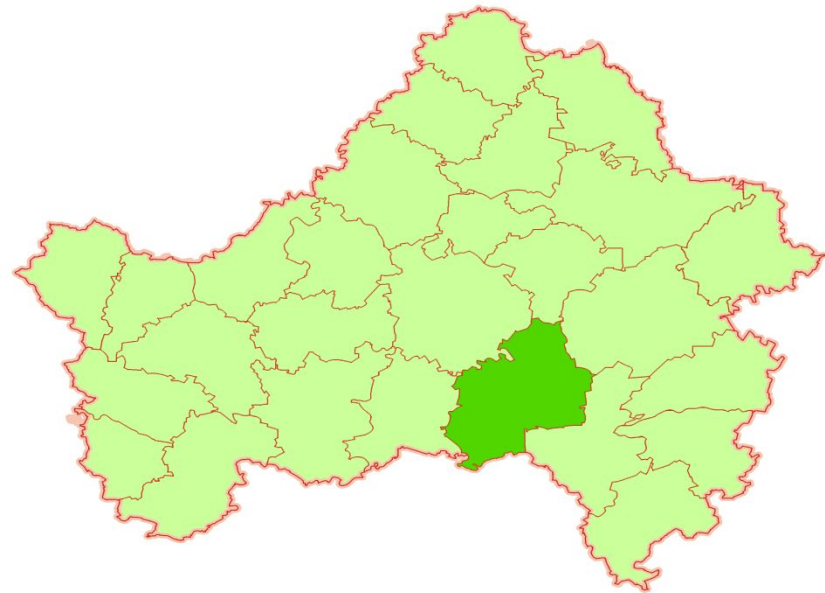
- Почеп





# Административно-территориальные перемены Брянщины

- Однако произошли и некоторые территориальные потери: в 1925-1926 годах в состав Украинской ССР были переданы несколько сёл Севского уезда, а также село Знобь-Трубчевская с прилегающими



# Административно- территориальные перемены Брянщины

- Все уезды Брянской губернии по-прежнему делились на волости. В первые послереволюционные годы их число выросло. Однако уже с 1922 года начался процесс слияния волостей, так что в большинстве уездов их осталось по 5-6. В связи с этим иногда менялись и границы уездов.

# Административно-территориальные перемены

## Брянщина

- Самыми малыми административными единицами были сельсоветы. Число сельсоветов в волостях было разным: от 3-5 и в виде исключения до 30-40



# Административно-территориальные перемены

## Брянщины

- Область делилась на несколько округов, два из которых (Брянский и Клинцовский) включали в себя основную часть Брянщины. Каждый округ в свою очередь делился на районы, число которых в сравнении с прежними уездами намного выросло. Позже округа были расформированы, а число районов то сокращалось, то увеличивалось. Волости были ликвидированы. Районы делились на сельсоветы, число которых колебалось от 20 до 50 на район.

# Административно-территориальные перемены Брянщины



# Административно- территориальные перемены

## Брянщины

- Западная область была упразднена 27 сентября 1937 года и разделена на две - Смоленскую и Орловскую. Большая часть территории Брянского края оказалась в составе Орловской области.

# Административно-территориальные перемены


## Брянщины

- Смоленская область      Орловская



# Административно- территориальные перемены Брянщины

- Орел





# Административно-территориальные перемены Брянщины

- Смоленск



# Административно- территориальные перемены Брянщины

- Крепостная стена Смоленска



# Численность жителей Брянского края в 1920-е - 1930-е гг.

## Национальный состав.

- События Первой мировой и Гражданской войны привели к снижению численности населения России, и лишь к середине 1920-х годов страна по этому показателю приблизилась к уровню довоенного 1913 года



# Численность жителей Брянского края в 1920-е - 1930-е гг. Национальный состав.

- Общая численность населения Брянской губернии составила в 1920 году 1 млн. 640 тысяч человек. По переписи 1939 года на территории Брянского края проживало более 1 млн. 800 тысяч жителей.



# Численность жителей Брянского края в 1920-е - 1930-е гг.

## Национальный состав

- В 1920-е годах национальный состав жителей Брянского края претерпел некоторые изменения. Прежде всего, это относилось к населению юго-западных уездов. Большинство поляков после восстановления польского государства вернулись на историческую родину. Так же поступили латыши и эстонцы. Еврейское население после ликвидации «черты оседлости» переселилось в средние и крупные города страны. В годы Гражданской войны, когда возникла угроза отторжения западной части Брянщины от России, часть местных жителей, ранее относивших себя к белорусам или украинцам, предпочла связать свою судьбу с русским народом.

# Численность жителей Брянского края в 1920-е - 1930-е гг.

## Национальный состав

- Таким образом, русские по-прежнему составляли большинство жителей Брянской губернии [91,5%, а в Карачевском и Севском уездах - свыше 99%). Украинцы в это время составляли в Стародубском уезде 36%, в Новозыбковском - 16%, в Почепском - менее 13%, в Клинцовском - около 6%. Белорусов осталось совсем немного: в Новозыбковском уезде - около 3%, в Клинцовском - около 2%. Остальные национальности были представлены незначительно.

# Поселения Брянщины

- Самым распространёнными типами поселений на территории Брянского края в 1920-е - 1930-е годы по-прежнему оставались деревни и сёла.



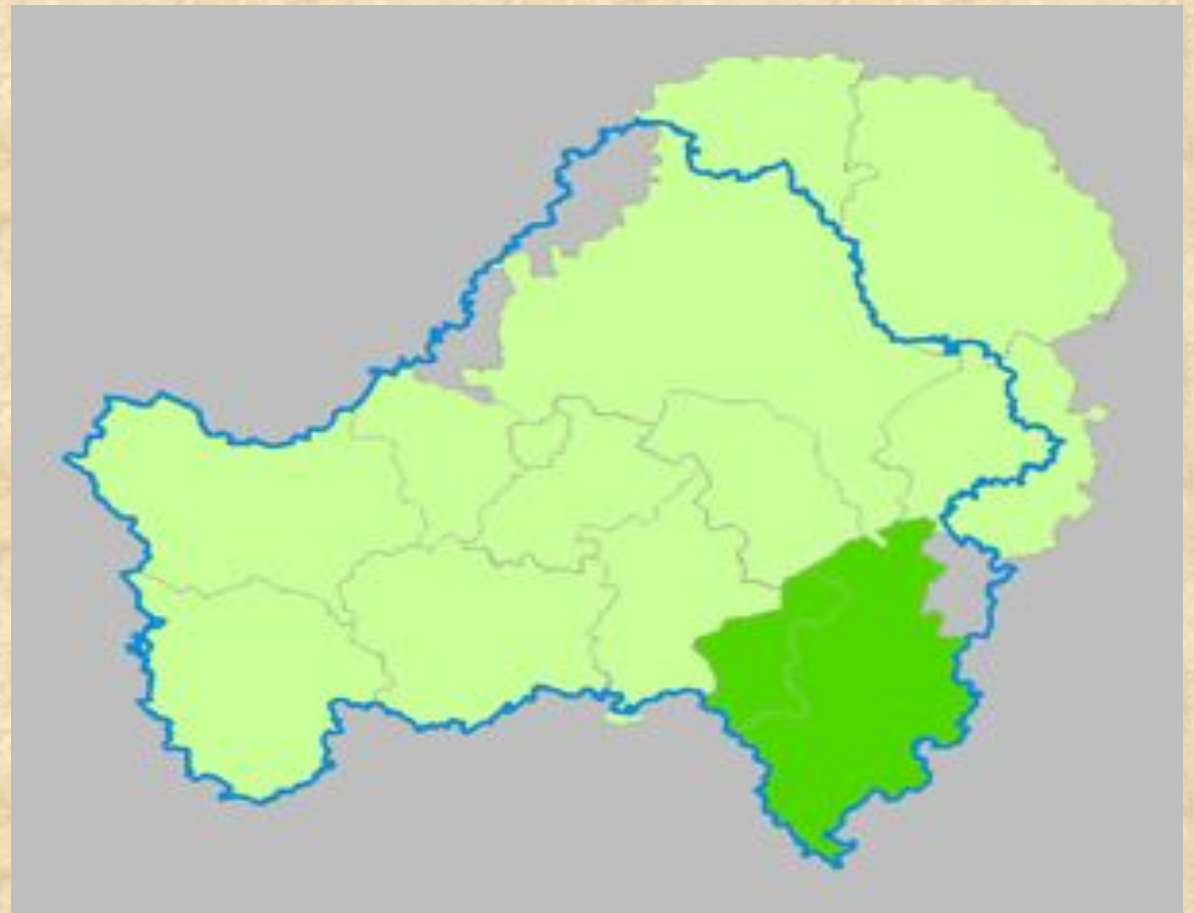
# Поселения Брянщины

- Большая часть сельского населения проживала в средних (от 500 до 1,5 тысячи жителей) и крупных (от 1,5 тысячи и более 3 тысяч жителей) сёлах. Средних сёл насчитывалось около 200, крупных - свыше 70. Особенно много их было на территории Севского и Новозыбковского уездов.



# Поселения Брянщины

- Севский уезд



# Поселения Брянщины

- Самым крупным рабочим посёлком была Унеча, где в 1920 году проживало менее 3 тысяч жителей



# Поселения Брянщины

- Унеча



# Поселения Брянщины

- Самым «городским» в Брянском крае был Дятьковский район.



Несохранившийся храм Преображения Господня, Дятьково

# Поселения Брянщины

- Людиново

