



§25. Путешествие по Австралии

Прочитайте стихотворение
Среди картинок, которые вы
увидите далее, найдите те,
которые могут подойти к той или
иной строке стихотворения и
объясните почему
(устно, по желанию)

Галина Усова «Страна наоборот»

Она располагается под нами.
Там, очевидно, ходят вверх ногами,
Там наизнанку вывернутый год.
Там расцветают в октябре сады,
Там в январе, а не в июле лето,
Там протекают реки без воды
(Они в пустыне пропадают где-то).
Там в зарослях следы бескрылых птиц,
Там кошкам в пищу достаются змеи,
Рождаются зверята из яиц,
И там собаки лаять не умеют.
Деревья сами лезут из коры,
Там кролики страшней, чем наводнение,
Спасает юг от северной жары,
Столица не имеет населенья.
Австралия — страна наоборот.
Ее исток — на лондонском причале:
Для хищников дорогу расчищали
Изгнанники и каторжный народ.
Австралия — страна наоборот.

Юг

A N T A R C T I C A

The Hobo-Dyer Equal Area Projection

This new map belongs to the family of Cylindrical Equal Area projections in which the latitude and longitude lines form a rectangular grid. Other projections in this family include the Lambert, Gall, Behrmann, Edwards, and Peters projections. In the present case the "cylinder" is assumed to wrap round the globe and cut through it at 37 1/2° north and south. In order to preserve the equal area property the shapes of the landmasses become progressively flattened towards the poles, but shapes between 45° north and south are well preserved.

Cities

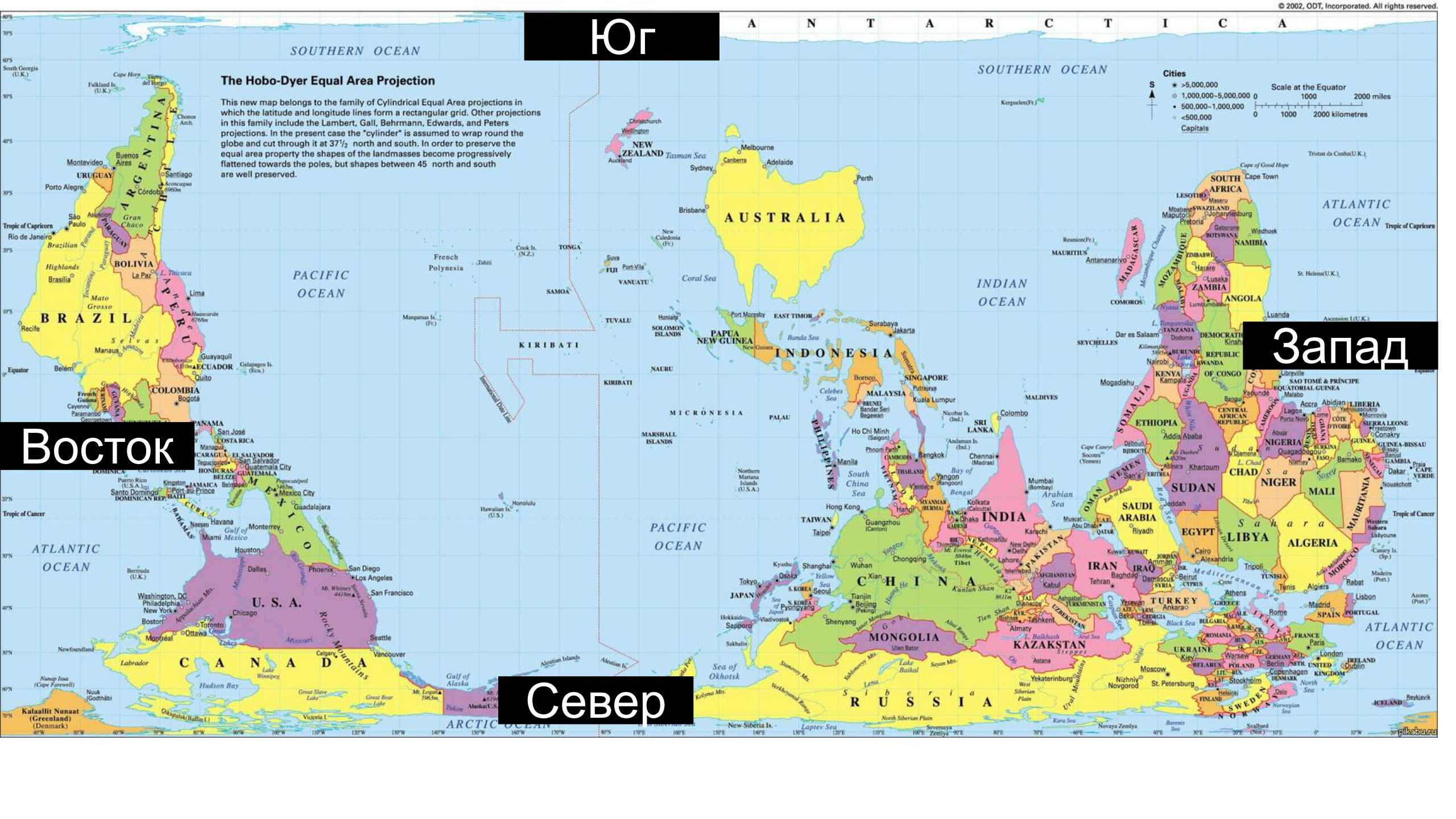
- * >5,000,000
- 1,000,000-5,000,000
- 500,000-1,000,000
- <500,000
- Capitals

Scale at the Equator
0 1000 2000 miles
0 1000 2000 kilometres

Восток

Запад

Север



Река Муррей





КИВИ





Утконос

Ехидна





ДИНГО



Эвкалипт (радужный)



Сидней	5 005 358 чел.
Мельбурн	4 641 636 чел.
Брисбен	2 349 699 чел.
Перт	2 066 564 чел.
Аделаида	1 326 354 чел.
<u>Канберра</u> (столица)	429 023 чел.

В конспект!



Австралия (стр. 133)

Площадь 7, 5 млн. км²

Открытие Австралии



Испания

Луис

Торрес

Туман помешал обнаружить материк, была открыта группа островов – Южные острова.



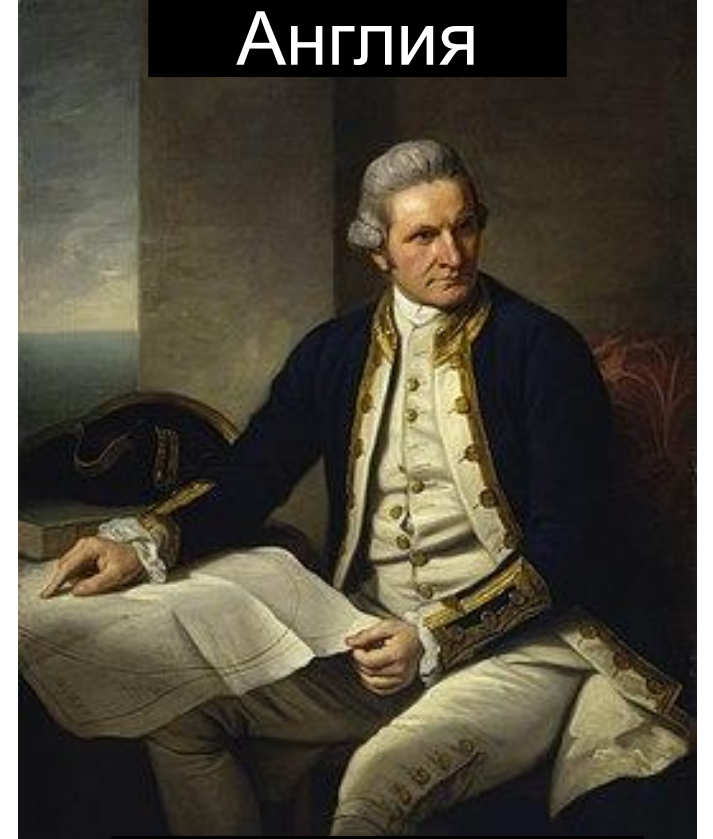
Голландия

Абель Тасман

Было

установлено, что все открытые земли – это часть одного материка. Голландцы держали своё открытие в тайне.

Англия



Джеймс Кук

Открыл материк Австралия (от лат. austrālis «южный»)

В конспект!

Политическая карта мира



Австралия = одно государство
Австралийский союз

В конспект!

Население на 6 апреля 2019 года
составляет 25 218 934 чел.

(стр. 136)

Всего 2% населения
составляют потомки
коренных жителей
Австралии - аборигены,
относящиеся к особой
австралоидной расе.
(стр. 136)

• Основные расы людей:



Европеоидная



Негроидная



Монголоидная



Америка

Европа

Азия

Африка

Австралия и
Океания

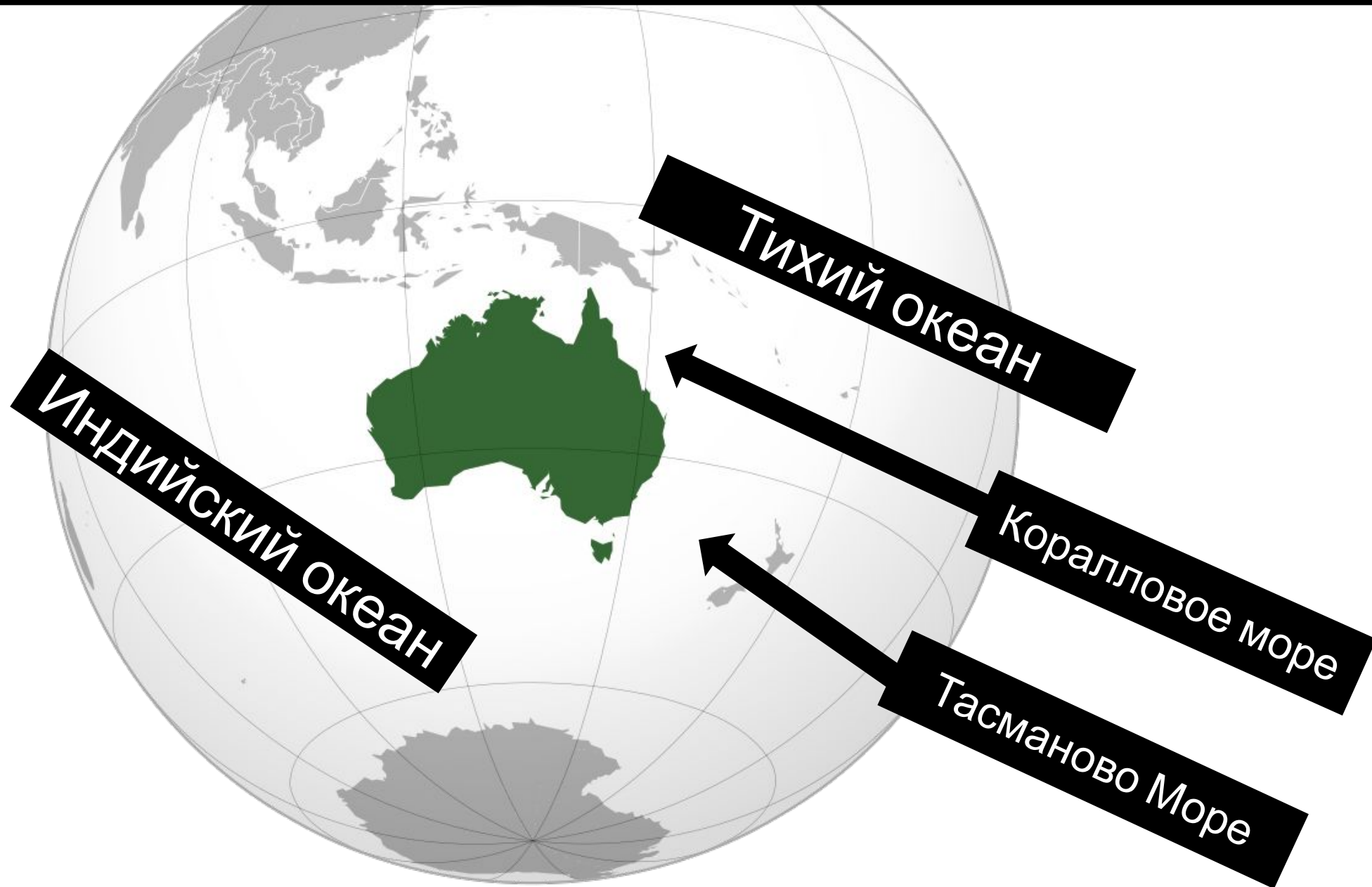
Антарктида

Части света



ЧТО ОЗНАЧАЮТ ОЛИМПИЙСКИЕ КОЛЬЦА?

Какие океаны и моря омывают Австралию?



В конспект!

1. Как называются две крупнейшие пустыни Австралии?
2. Как называются древние, сильно разрушенные невысокие горы, которые находятся на востоке материка?
3. Как называется крупнейшая река Австралии?
4. Как называется самое большое озеро Австралии (в чём его особенность)?
5. Какая птица обитает только в Австралии?
6. Почему эвкалипты сажают на заболоченной местности?
7. Как называются самые распространённые сумчатые животные?

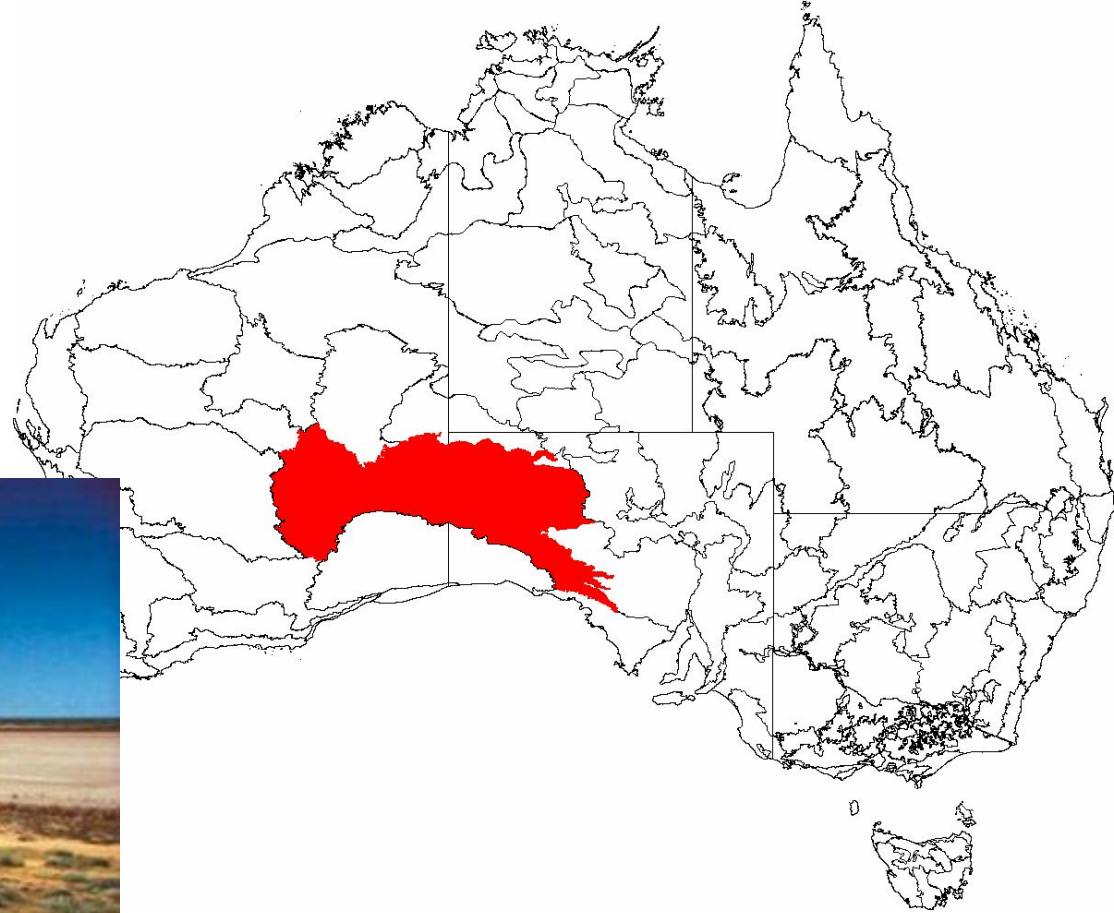
Учебник стр. 132 - 133

Большой Барьерный риф

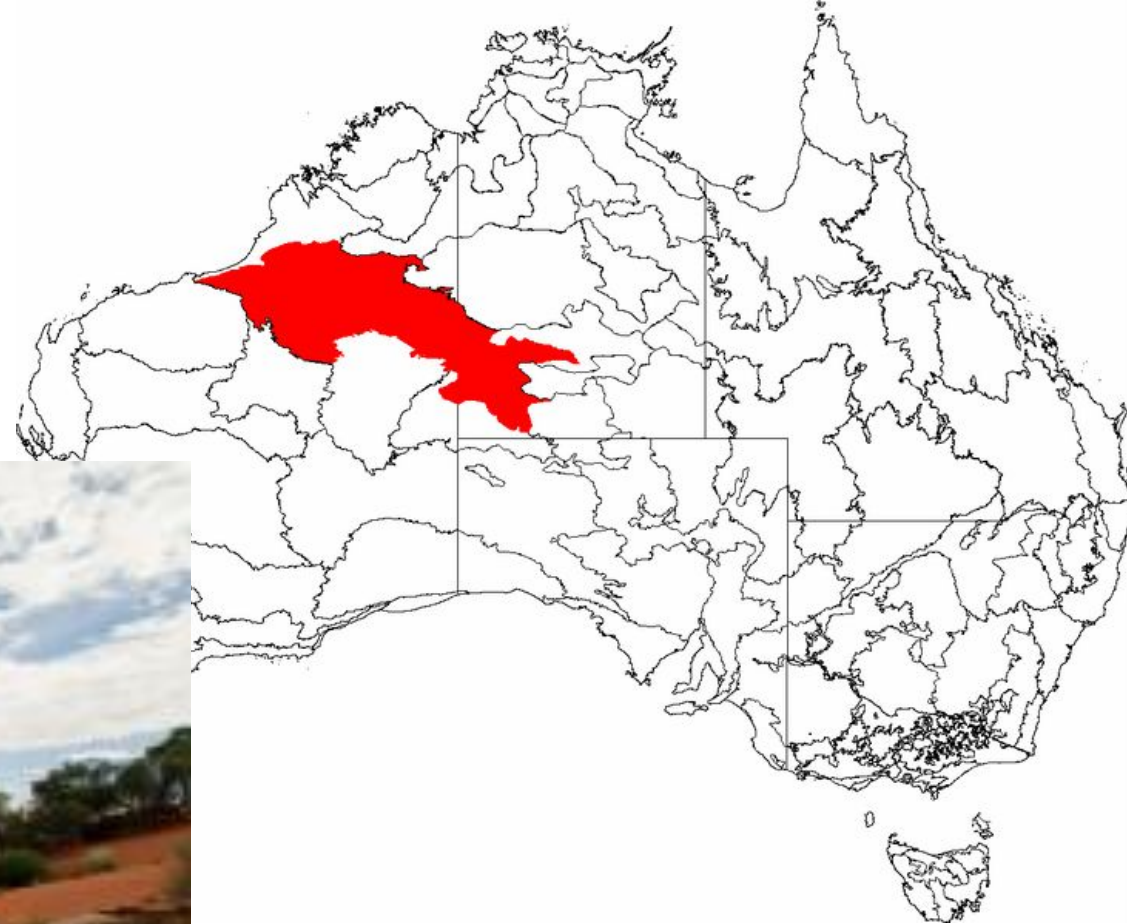


Риф - ряд подводных или выступающих из воды морских скал, опасных для судов.

БОЛЬШАЯ ПУСТЫНЯ Виктория



БОЛЬШАЯ ПЕСЧАНАЯ ПУСТЫНЯ



Большой Водораздельный хребет



Озеро Эйр-Норт



Озеро Эйр Норт располагается в самом засушливом регионе Австралии.





Лирохвост



Кенгуру

Коала

