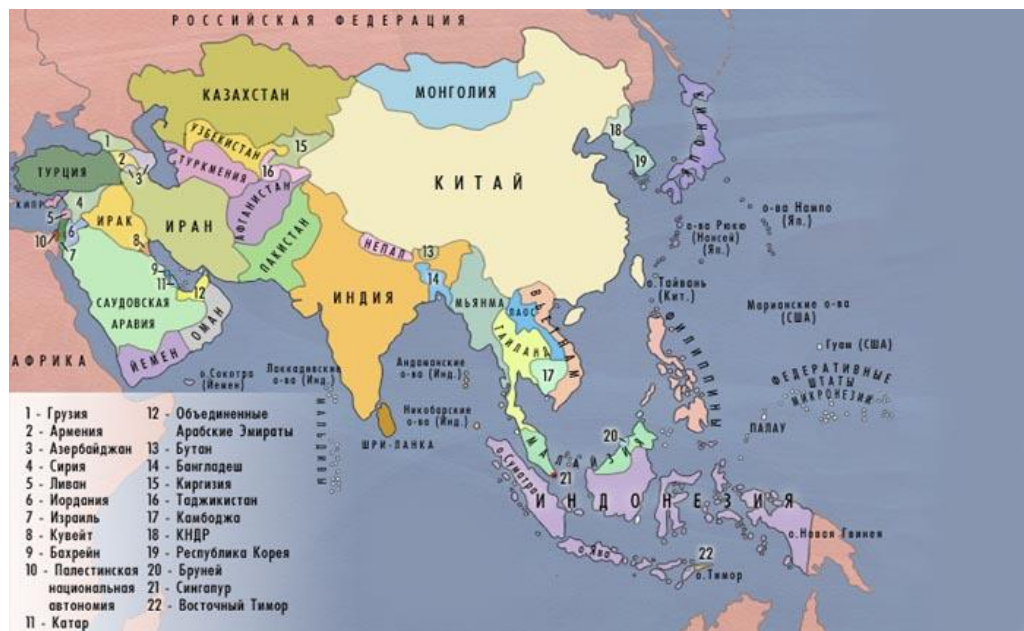


ЗАРУБЕЖНАЯ АЗИЯ

ОБЩАЯ ХАРАКТЕРИСТИКА



ПЛАН - СХЕМА УРОКА

ОБЩАЯ ХАРАКТЕРИСТИКА ЗАРУБЕЖНОЙ АЗИИ

ГЕОГРАФИЧЕСКОЕ ПОЛОЖЕНИЕ

НАСЕЛЕНИЕ

ДЕМОГРАФИЧЕСКАЯ СИТУАЦИЯ

РАЗМЕЩЕНИЕ

ЭТНИЧЕСКИЙ СОСТАВ

ТЕРРИТОРИАЛЬНЫЙ СОСТАВ

→ СУБРЕГИОНЫ АЗИИ

→ НЕОДНОРОДНОСТЬ СТРАН

ПРИРОДНЫЕ РЕСУРСЫ

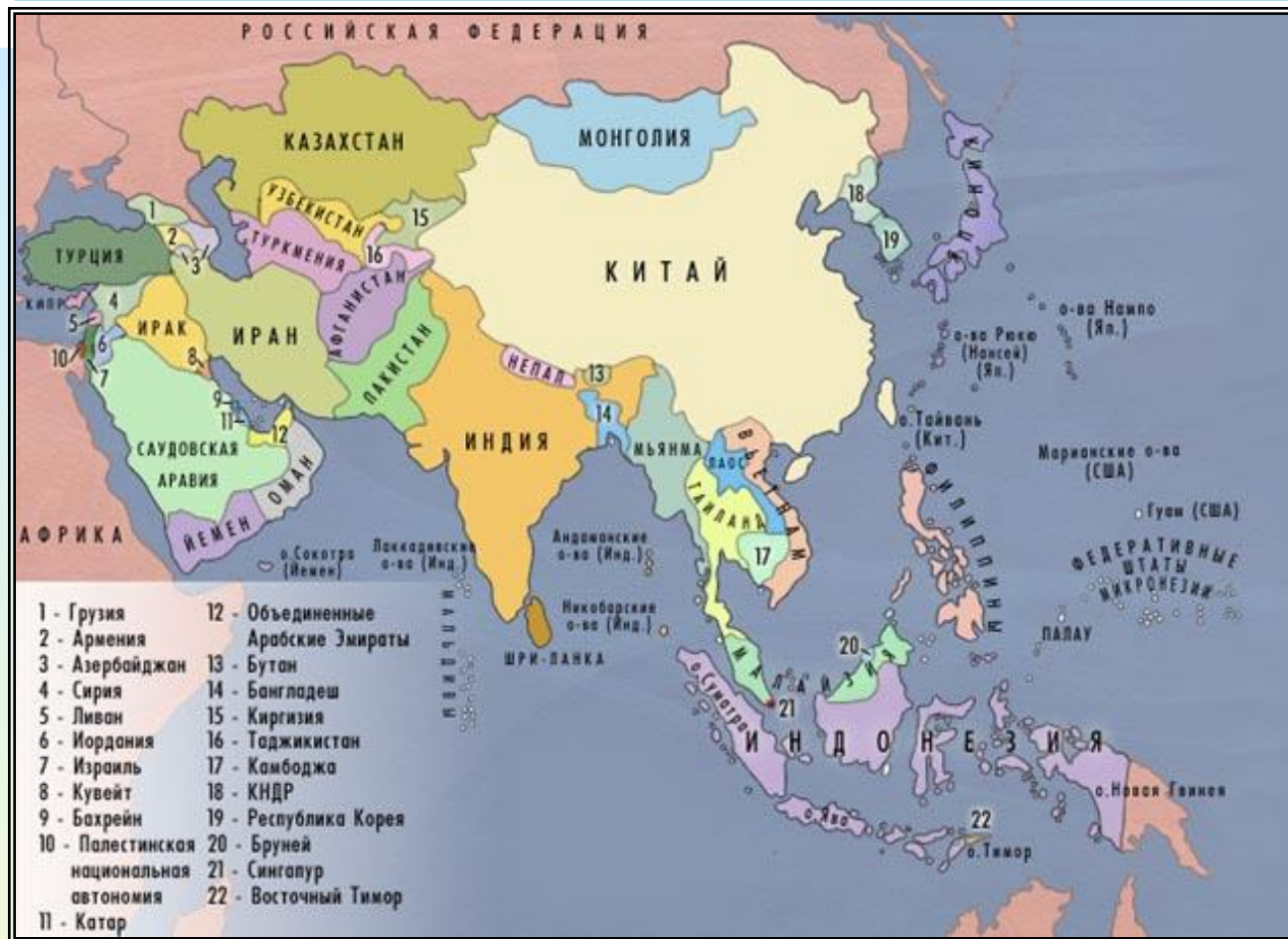
Вопросы урока:

1. В чём особенности ГП зарубежной Азии?
2. Сколько государств в современной зарубежной Азии?
3. На какие субрегионы делится Азия?
4. В чём проявляется неоднородность стран зарубежной Азии?
5. Какова демографическая ситуация в зарубежной Азии?
6. Как размещено население по территории зарубежной Азии?
7. Каковы уровни и темпы урбанизации в Азии?
8. В чём особенности этнического состава населения?

[Перейти на первую страницу](#)



ГЕОГРАФИЧЕСКОЕ ПОЛОЖЕНИЕ ЗАРУБЕЖНОЙ АЗИИ



Территория зарубежной Азии протягивается с севера на юг почти на 7 тыс. км, а с запада на восток более чем на 10 тыс. км.

Большинство стран Азии относятся к крупным, Китай и Индия - к гигантам, но есть и микрогосударства - Сингапур, Бахрейн, Катар.

В ЭГП региона можно выделить три особенности:

1. Соседское положение стран (объединяет регион)

2. Приморское положение большинства стран (обеспечивает выход к морям 3-х океанов)

3. Глубинное положение некоторых стран (затрудняет связи с другими странами)

Задание. Обоснуйте эти особенности, приведите конкретные примеры.

[Перейти на первую страницу](#)



Общая характеристика Зарубежной Азии.

Площадь
32 млн.
км²

48
государств
в

Население
3,8 млрд.
чел.

СУБРЕГИОНЫ

Восточная
и Центральная
Азия

Юго-Восточная
Азия

Южная
Азия

Юго-Западная
Азия

Средняя
Азия

5
государств

11 государств

7
государств

20
государств

5
государств

1. Китай
2. Монголия
3. КНДР
4. Юж. Корея
5. Япония

1. Мьянма
2. Лаос
3. Вьетнам
4. Таиланд
5. Камбоджа
6. Малайзия
7. Бруней
8. Сингапур
9. Индонезия
10. Восточный Тимор
11. Филиппины

1. Пакистан
2. Индия
3. Непал
4. Бутан
5. Бангладеш
6. Шри-Ланка
7. Мальдивы

1. Грузия*
2. Армения*
3. Азербайдж.*
4. Сирия
5. Турция
6. Кипр
7. Ливан
8. Иордания
9. Палестина
10. Израиль
11. Саудовская Аравия
12. Ирак
13. Кувейт
14. Бахрейн
15. Катар
16. ОАЭ
17. Оман
18. Афганистан
19. Иран
20. Йемен

1. Казахстан*
2. Узбекистан*
3. Туркмения*
4. Таджикистан*
5. Киргизия*

(* - государства
в составе СНГ)



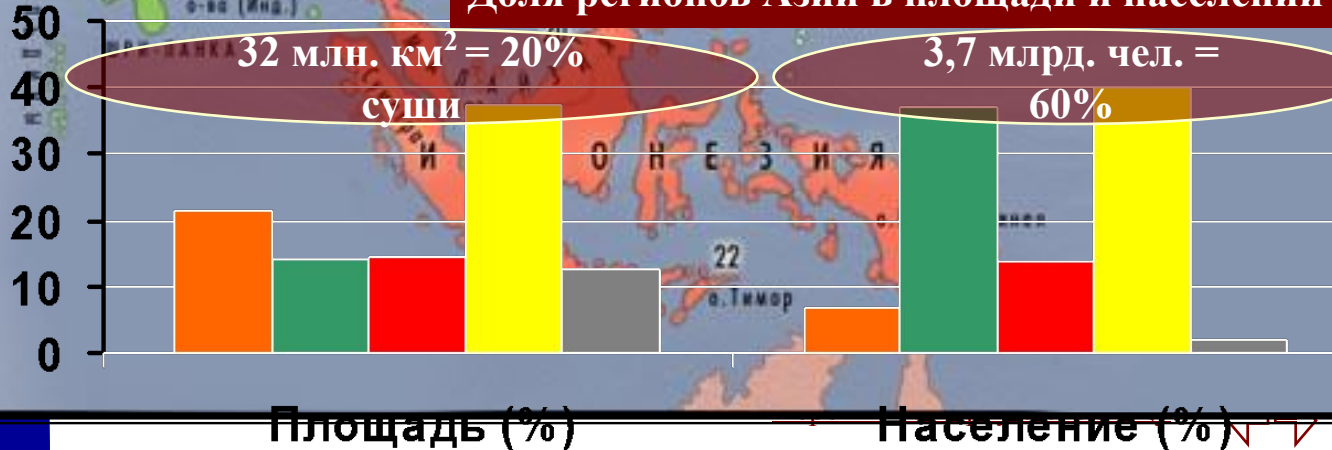
РЕГИОНЫ АЗИИ

РЕГИОНЫ АЗИИ



- | | |
|--|------------------------------------|
| 1 - Грузия | 11 - Катар |
| 2 - Армения | 12 - Объединенные Арабские Эмираты |
| 3 - Азербайджан | 13 - Бутан |
| 4 - Сирия | 14 - Бангладеш |
| 5 - Ливан | 15 - Киргизия |
| 6 - Иордания | 16 - Таджикистан |
| 7 - Израиль | 17 - Камбоджа |
| 8 - Кувейт | 18 - КНДР |
| 9 - Бахрейн | 19 - Республика Корея |
| 10 - Палестинская национальная автономия | 20 - Бруней |
| | 21 - Сингапур |

Доля регионов Азии в площади и населении



НЕОДНОРОДНОСТЬ СТРАН АЗИИ

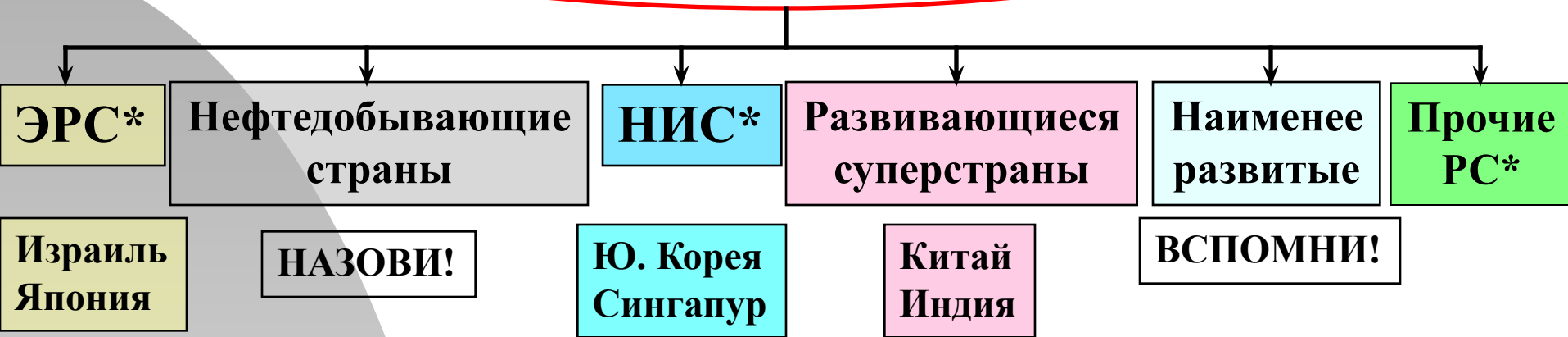
Страны Азии очень разные. Они различаются размерами территории и природными богатствами, уровнем развития, политическим устройством и т.д. Это огромный Китай и Индия, и крошечная Мальдивская республика. Это Кувейт в недрах которого таятся миллиарды тонн нефти и где на одного жите-

ля ежегодный национальный доход составляет более 25000 \$, и беднейшие страны с доходами менее 200 \$ (Афганистан, Бутан). Это полуфеодальные монархии (Непал), буржуазные и социалистические республики и т. д.

Особенно резко различия проявились после II мировой войны. Беспрецедентный рывок в развитии производительных сил осуществила Япония, обогнав десятки государств. Заметных успехов добились Малайзия, Сингапур, Южная Корея.



Неоднородность стран Азии




Неоднородность стран и колониальное прошлое вызывает обострение территориальных, политических и межнациональных проблем в регионе.

Территориальные споры:

Индия - Пакистан
Иран - Ирак
Индия - Китай
Япония - Россия
Греция - Турция

Корея разделена демаркационной линией на КНДР и Республику Корею.

В 1948 году в Северной Корее к власти пришла коммунистическая партия. Пять лет борьбы привели к тому, что в 1953 году Корейский полуостров был разделен на две страны.



Отношения между Израилем и Палестинской автономией еще далеки до полного урегулирования.

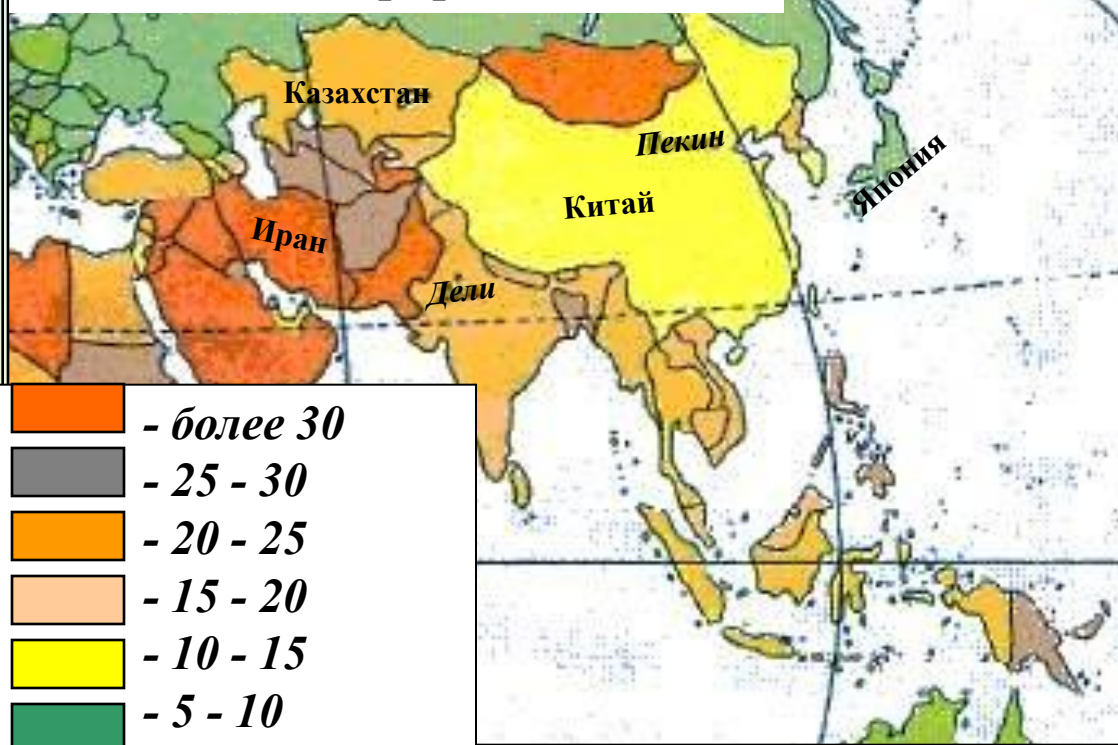
* ЭРС - экономически развитые страны
* НИС - новые индустриальные страны
* РС - развивающиеся страны



НАСЕЛЕНИЕ АЗИИ

Воспроизводство населения Азии характеризуется высоким естественным приростом (см. карту атласа «Естественный прирост населения»), в большинстве стран он составляет более 20 чел/год на 1000 жителей. В странах Восточной и Центральной Азии демографическая политика уже привела к значительному снижению рождаемости и естественного прироста населения.

Естественный прирост населения



Вывод:

Для воспроизводства населения зарубежной Азии характерны:

- быстрые темпы;
- средняя продолжительность жизни - 64 года

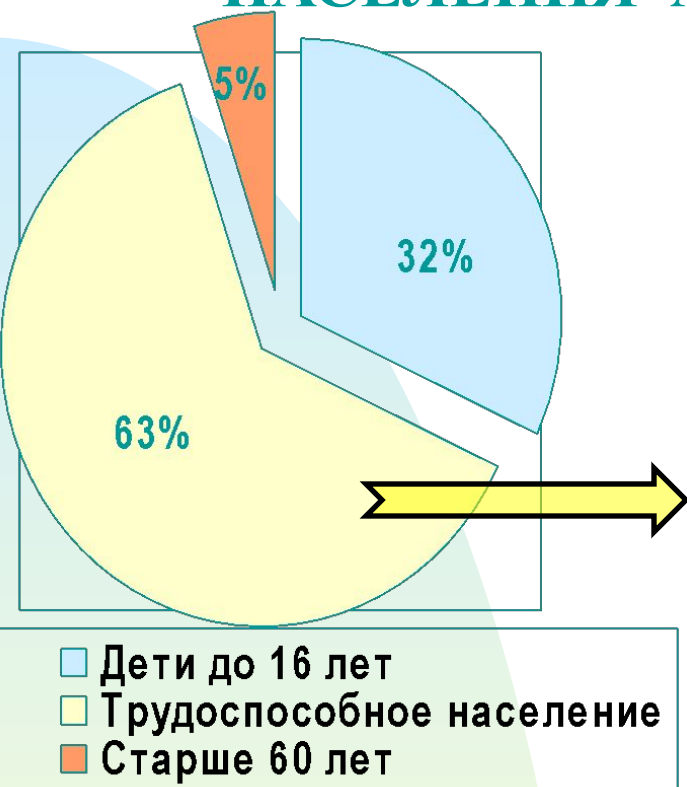
ПВС

*

Следующий слайд

* - поло-возрастная структура

ПОЛОВОЗРАСТНАЯ СТРУКТУРА НАСЕЛЕНИЯ АЗИИ



Высокая доля ЭАН* вызвало в регионе трудовую миграцию. Центром притяжения трудовых мигрантов стали страны Юго-Западной Азии. Например в ОАЭ, Кувейте 80 - 90% всех занятых составляют мигранты.

Основные сферы деятельности мигрантов:

- нефтяная промышленность;
- транспорт;
- сфера услуг;
- строительство.



ТРУДОВАЯ МИГРАЦИЯ



* - экономически активное население

РАЗМЕЩЕНИЕ НАСЕЛЕНИЯ

Размещение населения отличается большой неравномерностью, плотность населения варьирует от страны к стране: в Бангладеш она составляет 950 чел/км², в то время как в Монголии 1,5 чел/км².

max

min

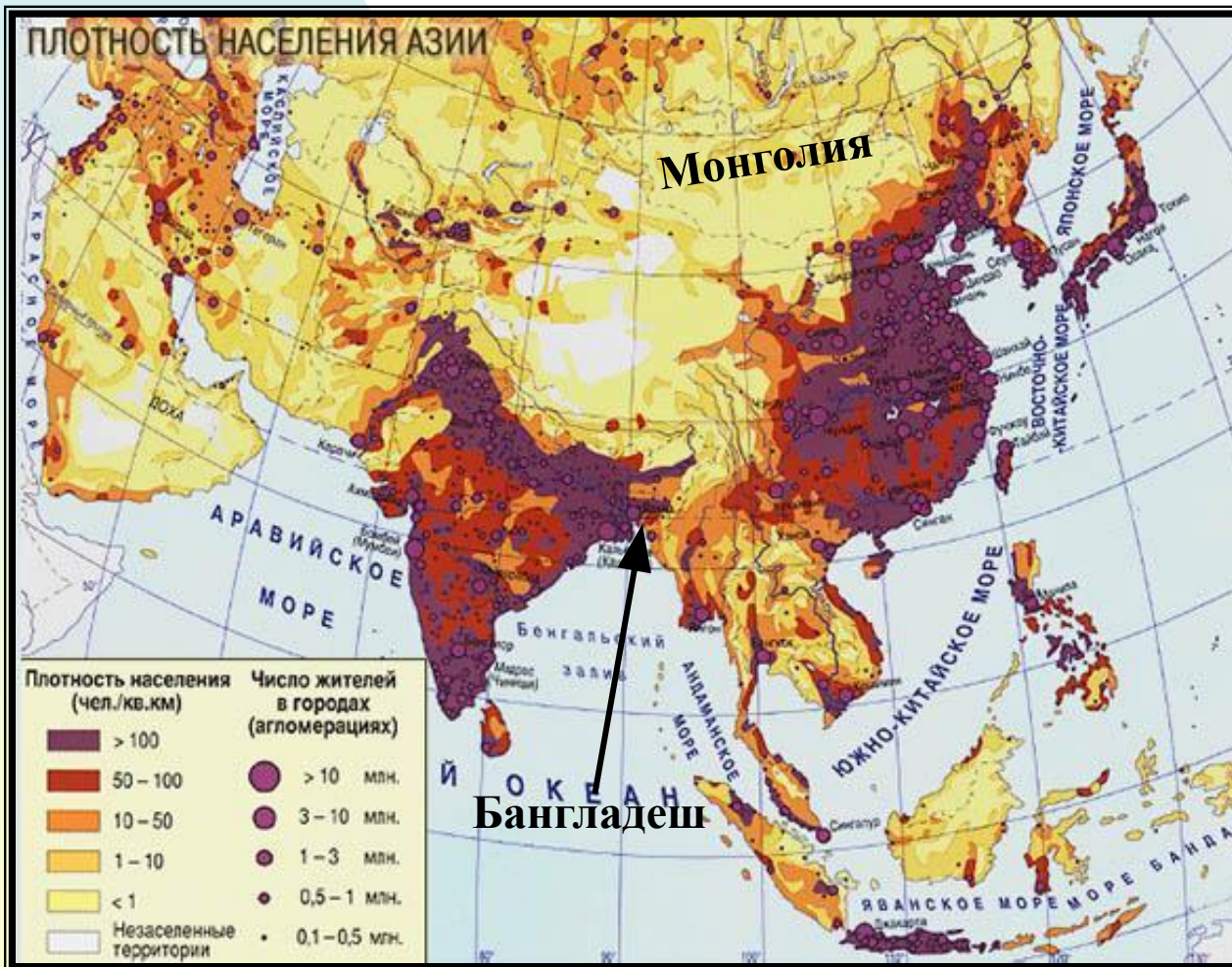
Приморские равнины, долины и дельты рек

Пустыни, полупустыни, высокогорья, троп. леса

Проанализируйте карту. Какой субрегион Азии имеет наибольшую плотность населения, а какой наименьшую?

ЧИСЛЕННОСТЬ

1. Китай - 1,3 млрд. чел.
2. Индия - 1 млрд. чел.
3. Индонезия - 200 млн.
4. Бангладеш - 150 млн.
5. Пакистан - 140 млн.
6. Япония - 125 млн.

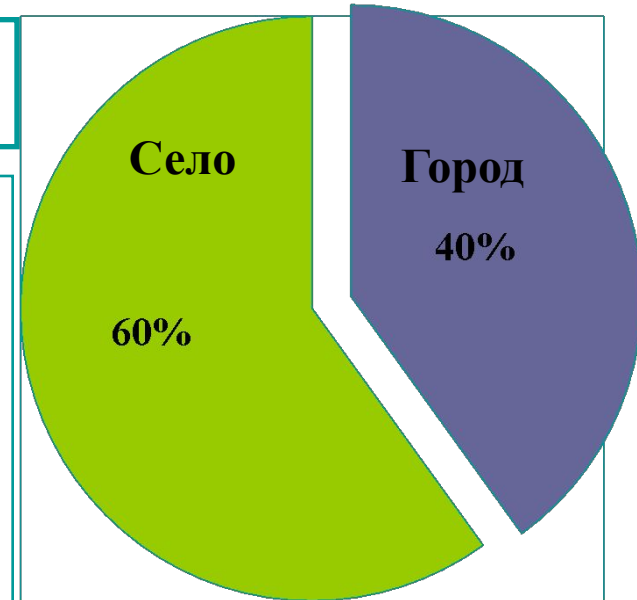


[Перейти на первую страницу](#)



РАЗМЕЩЕНИЕ НАСЕЛЕНИЯ

Главное воздействие на размещение населения оказывает процесс урбанизации, доля городского населения растет быстрыми темпами в регионе происходит «городской бум», Китай и Индия занимают соответственно 1 и 2 места в мире по численности горожан, однако, как показывает диаграмма большая доля населения проживает в сельской местности.



УРОВНИ УРБАНИЗАЦИИ

Япония - 80%
Китай - 35%
Индия - 30%


1 и 2 место по числу горожан

АГЛОМЕРАЦИИ

Токио - 18,5 млн. чел.
Шанхай - 13,4 млн. чел.
Калькутта - 12 млн. чел.
Бомбей - 11 млн. чел.

Высокие темпы роста численности городского населения приводят к возникновению трущобных районов, т.е. выражен процесс ложной урбанизации.

Для сельского расселения характерна деревенская форма. У монголов, афганцев и других народов, где сохраняется кочевой образ жизни, главным типом жилища служит юрта или шатер.

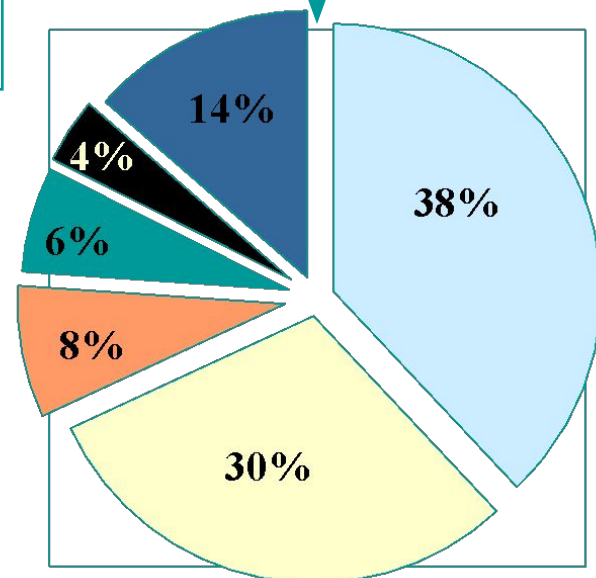


ЭТНИЧЕСКИЙ СОСТАВ НАСЕЛЕНИЯ АЗИИ

Этнический состав зарубежной Азии отличается большой мозаичностью!


1000 народов
600 языков

БОЛЬШИНСТВО СТРАН МНОГОНАЦИОНАЛЬНЫ (ИНДИЯ И ИНДОНЕЗИЯ - БОЛЕЕ 150 НАРОДОВ, ФИЛИППИНЫ - 100, КИТАЙ - БОЛЕЕ 50, ВЬЕТНАМ, МЬЯНМА, ТАИЛАНД - БОЛЕЕ 30 НАРОДОВ.



- Китайско-тибетская семья
- Индоевропейская семья
- Австронезийская семья
- Дравидийская семья
- Японцы
- Прочие

АЗИЯ - РОДИНА ВСЕХ РЕЛИГИЙ МИРА



Буддизм



Индуизм

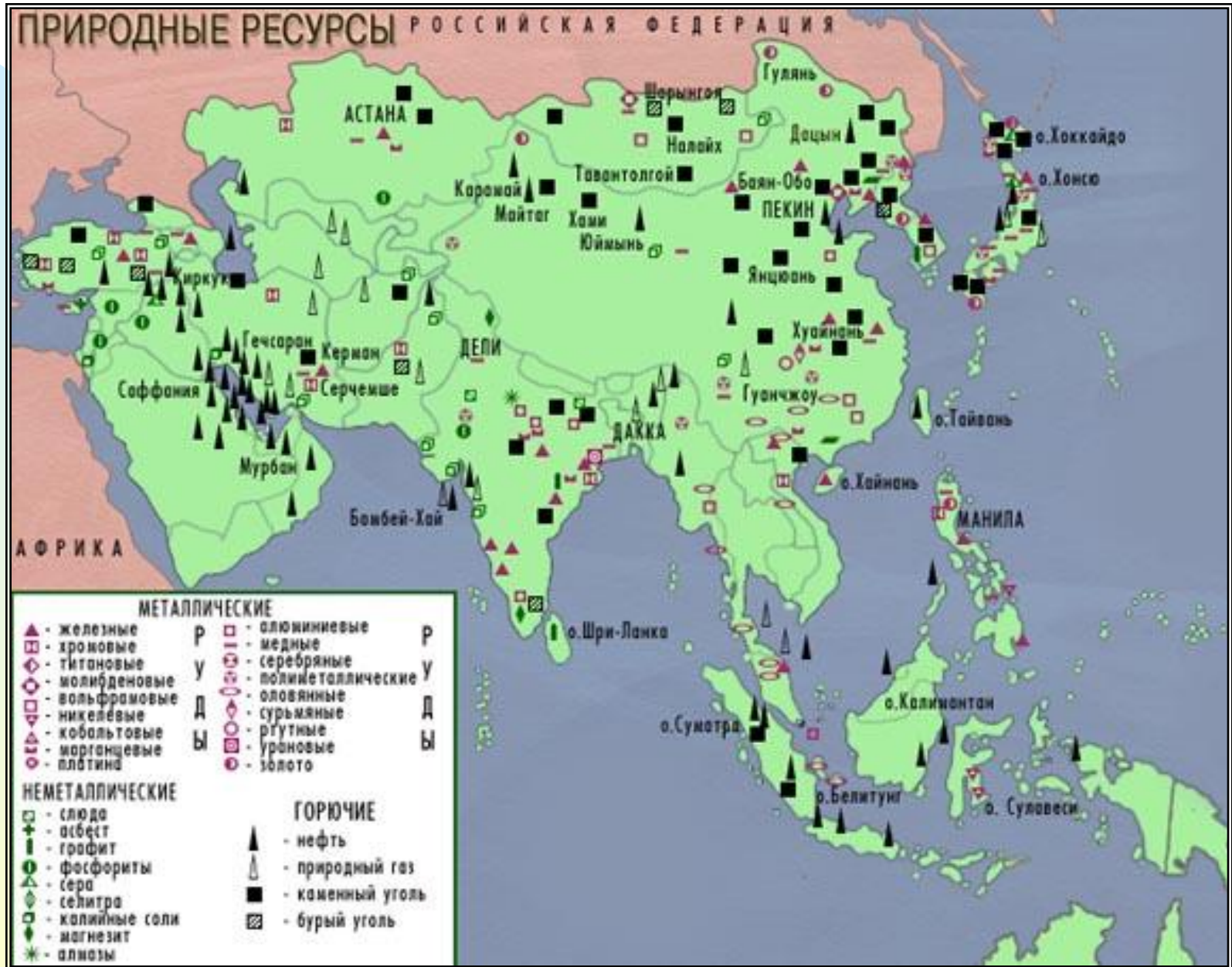


Ислам

Сложность этнического и религиозного состава ряда стран приводит к возникновению межэтнических и религиозных конфликтов, многие из которых протекают под лозунгами **сепаратизма** - политики, ставящей главной целью создание собственного национального государственного образования. (Например. Курды - народ, насчитывающий около 20 млн. человек. Исторически сложилось так, что они оказались в составе Турции, Ирана, Ирака и Сирии. Длительное время лидеры курдского национального движения добиваются создания независимого государства Курдистан, в том числе и вооруженным путем.



ПРИРОДНЫЕ РЕСУРСЫ ЗАРУБЕЖНОЙ АЗИИ



ПРИРОДНЫЕ РЕСУРСЫ ЗАРУБЕЖНОЙ АЗИИ

Азиатский регион, обладает большими природными богатствами и отличается их разнообразием.

В пределах Китайской и Индийской платформ сосредоточены бассейна каменного угля, железной и марганцевой руд.

В пределах Альпийско-Гималайского и Тихоокеанского складчатых поясов преобладают руды цветных и редких металлов.

Мирового значения запасы железной и марганцевой руд залегают в недрах Индии, хромитов - Турции и Филиппин. От Мьянмы до Индонезии протянулся крупнейший в мире олово-вольфрамовый пояс.

Главное богатство региона, определяющее его роль в международном географическом разделении труда - это нефть.

В области Персидского залива расположена одна из крупнейших в мире нефтегазоносных провинций (Иран, Ирак, Саудовская Аравия, Кувейт, Бахрейн, ОАЭ, Катар. Крупные запасы нефти и газа имеются в Индонезии, Мьянме. Перспективные месторождения обнаружены в шельфовой зоне морей, омывающих полуостров Индостан и Малайский архипелаг.

