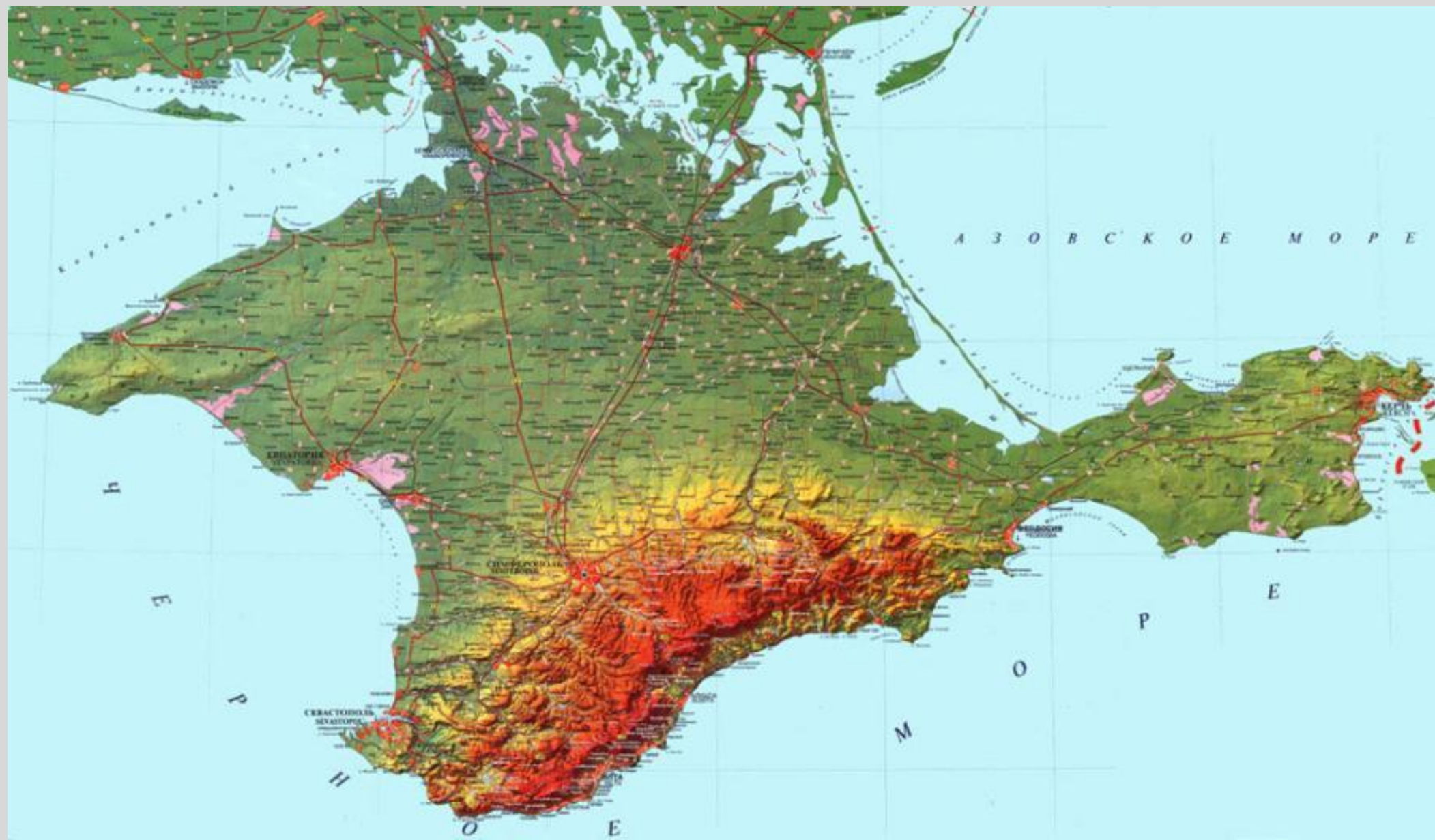


# **§56 Учимся с «Полярной звездой»: изучаем свой край.**

**ПРАКТИКУМ:**

**ИЗУЧАЕМ СФЕРУ УСЛУГ СВОЕГО РАЙОНА**

# ФИЗИЧЕСКАЯ КАРТА КРЫМА



## **ПРАКТИКУМ: ИЗУЧАЕМ СФЕРУ УСЛУГ СВОЕГО РАЙОНА**

- **Цель:** выяснить, как развита сфера услуг вашего района; что необходимо сделать, чтобы улучшить её работу.
- ***Советы по организации деятельности:***
  - 1. Изучите проблему, выполняя по указанию учителя задания, данные ниже.
  - 2. Используйте текст учебника, материалы периодической печати, краеведческой литературы, заранее проведённого анкетирования.
  - 3. Проанализируйте доступные статистические материалы.
  - 4. Подготовьте различные формы регистрации информации (таблицы, анкеты).
  - 5. Подготовьте справку или доклад (электронную презентацию) о сфере услуг вашего района для обсуждения в классе.

## *КРЫМСКИЙ ПОЛУОСТРОВ*


- Занимает сравнительно небольшую территорию - по площади он в 20 раз меньше Пиренейского и Балканского полуостровов, в 15 раз - Камчатки и Малой Азии. Но известным, значимым и притягательным Крым стал во многом благодаря особенностям своей природы, и прежде всего своеобразному географическому положению.
- В русских источниках Крымский полуостров до 1920-х годов именовался Тавридой.
- Современное же название полуострова происходит, вероятно, от тюркского слова «кырым» — вал, стена, ров.

- **Расположен Крымский полуостров** на юге России на широте южной Франции и северной Италии.
- Его **очертания** своеобразны, одни видят в них летящую птицу, другие — кисть винограда, третьи — сердце. Но каждый из нас, взглянув на карту, сразу находит посреди голубого овала моря неправильный четырехугольник полуострова с широким выступом Тарханкутского полуострова на западе и длинным, более узким выступом Керченского полуострова на востоке. Керченский пролив отделяет Крымский полуостров от Таманского — западной оконечности Краснодарского края.
- На севере соединяется с континентом узким (до 8 км) Перекопским перешейком.
- Площадь — около 27 тыс. кв.км, из которых:
  - 72 % — равнина,
  - 20 % — горы
  - 8 % — озёра и другие

# 10 фактов о Крыме



2 миллиона  
человек



27 тысяч  
кв. км.



2500 км  
побережья



10 курортных  
городов



2 города-  
героя



3 памятника  
под охраной  
Юнеско




3 тысячи га  
виноградников



17 нефтегазовых  
месторождений



5 крупных  
морских портов



600 промышленных  
предприятий

# *Артек*

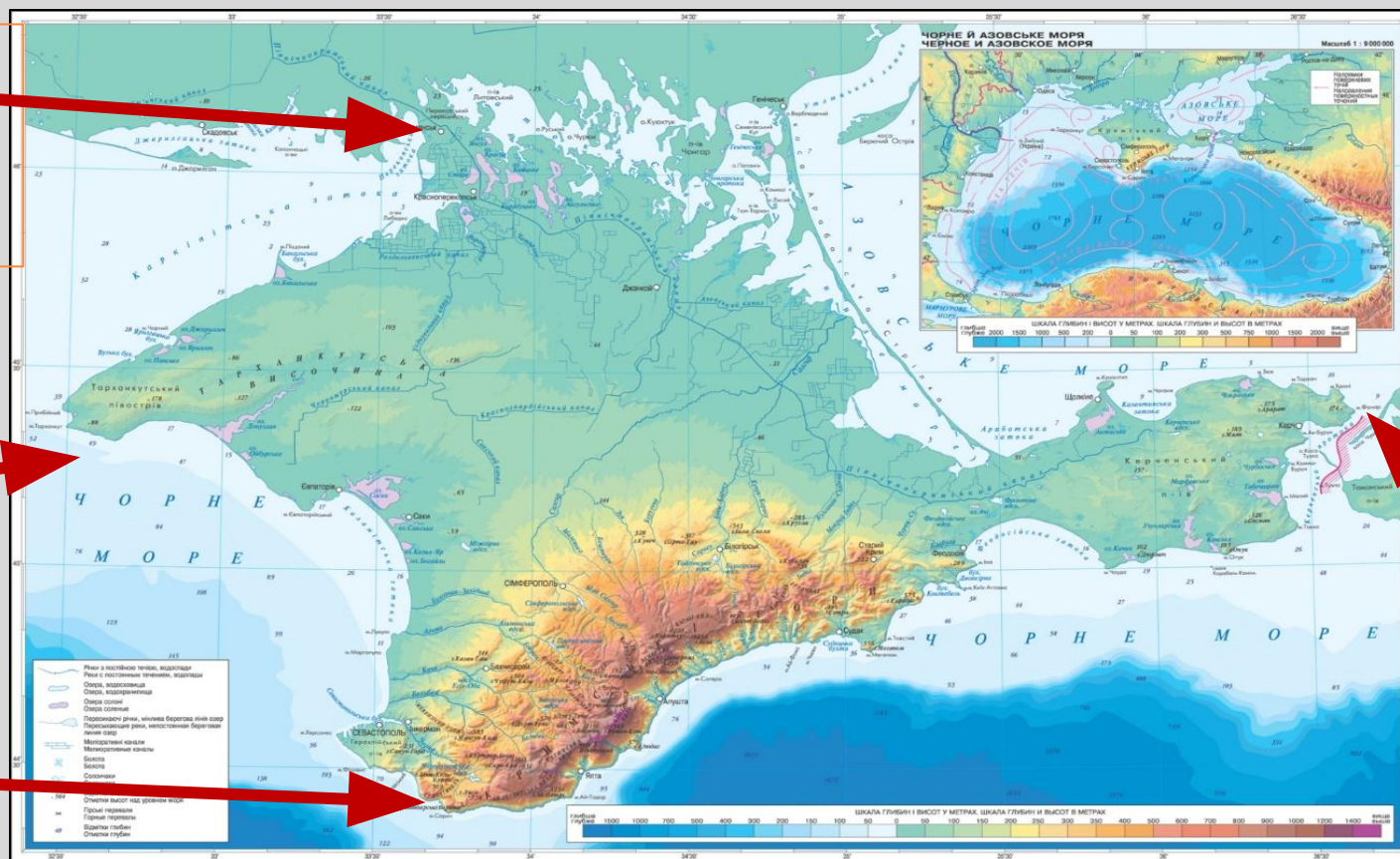


# Географическое положение и природные условия

Перекопский  
перешейк – ширина  
не более 8 км

м. Кара-Мрун  
(Прибойный)

м. Николай




Расположен на  
одной широте с  
Южной Францией и  
Северной Италией

м. Фонарь (г. Керчь)

Снежный покров в  
среднем раз в 7  
лет

Климатические подзоны:

- северный степной Крым
- горная часть
- южное побережье



- Умеренно-континентальный
- Зона высотной поясности
- Умеренный субсредиземноморский

$$t_{\text{ср. янв.}} = -3 \dots +4$$

$$t_{\text{ср. июл.}} = +23 \dots +25$$

$$t_{\text{ср. max июл.}} = +35 \dots +37$$



# Общие сведения о субъекте



**Крупнейшие города:**  
Симферополь, Керчь, Ялта, Евпатория, Феодосия – население городских округов свыше 100 тыс. чел.


**Административно-территориальное деление:** 14 муниципальных районов и 11 городских округов.

Республика в составе РФ «официально» с 21 марта 2014 г. Согласно ФКЗ №6 от 21.03.14 г.

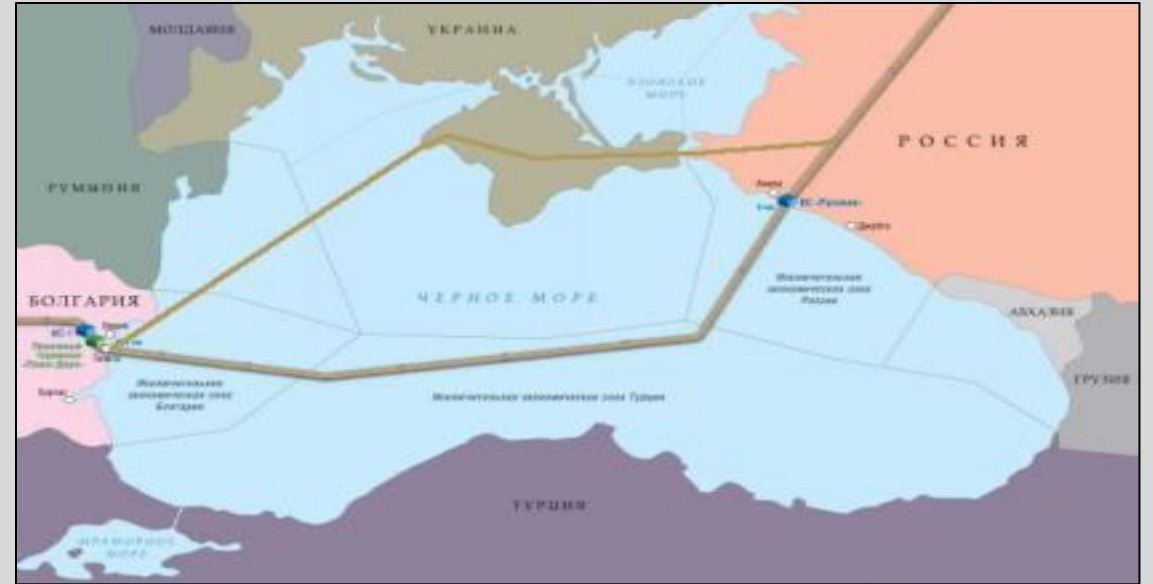
**S = 26 081 км<sup>2</sup>** (69 место в РФ; ≈ Мордовия, Тульская обл.)

**Население = 1 968 тыс. чел.** на 1 мая 2014 г.

**Адм. Центр – г. Симферополь** (363 395 человек)



# Оценка ЭГП



- **Выгодное транзитивное положение**
  - **Между Россией и Украиной**
  - **Между макрорегионами: ЕЧР и страны Балканского п-ва**

# Ментальное восприятие

**Крым** считался **главной здравницей** и основным курортом Советского союза, после он оставался **основным местом бюджетного отдыха** граждан России и Украины.



# История развития

- Доисторический период – первичное заселение территории
- Античность – формирование первых городов
- Средневековье – формирование торговли и ремесленного дела, появление садоводства
- Период Российской империи – формирование курортной зоны
- Советский период - индустриализация
- В составе Украины – развитие на базе унаследованной от СССР инфраструктуры
- Воссоединение с Россией – реновация территории



*Крым в XVII веке*

# ЧЕМ БОГАТ ПОЛУОСТРОВ

## ТУРИЗМ И ДРУГИЕ УСЛУГИ



Развивается практически по всему побережью.

**60%** - доля в структуре экономики полуострова.

крупнейшие центры туризма

## МЕСТОРОЖДЕНИЯ НЕФТИ И ГАЗА

Находятся на шельфе вокруг полуострова. Сейчас полуостров обеспечивает себя газом на **65%**, но в ближайшее время может стать самодостаточным.

Добычей нефти и газа на Украине занимается АО «Черноморнефтегаз».



Общий объем разведанных запасов природного газа - **47 млрд. кубометров**



Общий объем разведанных запасов нефти - **2,8 млн. тонн**



действующие платформы на разрабатываемых месторождениях

## СЕЛЬСКОЕ ХОЗЯЙСТВО

**КРУПНЕЙШИЕ ПРОИЗВОДСТВА:**

- Объединение «Массандра»;
- Завод шампанских вин «Новый Свет»;
- Компания «Крымтеплица» (выращивает овощи);
- Пивобезалкогольный комбинат «Крым».



УКРАИНА

## ТРАНСПОРТ



Основа транспортного бизнеса - грузоперевозки и транзит различных товаров.



основные порты



аэропорты



## ПРОМЫШЛЕННОСТЬ

**КРУПНЕЙШИЕ ПРОМЫШЛЕННЫЕ ПРЕДПРИЯТИЯ ПОЛУОСТРОВА:**

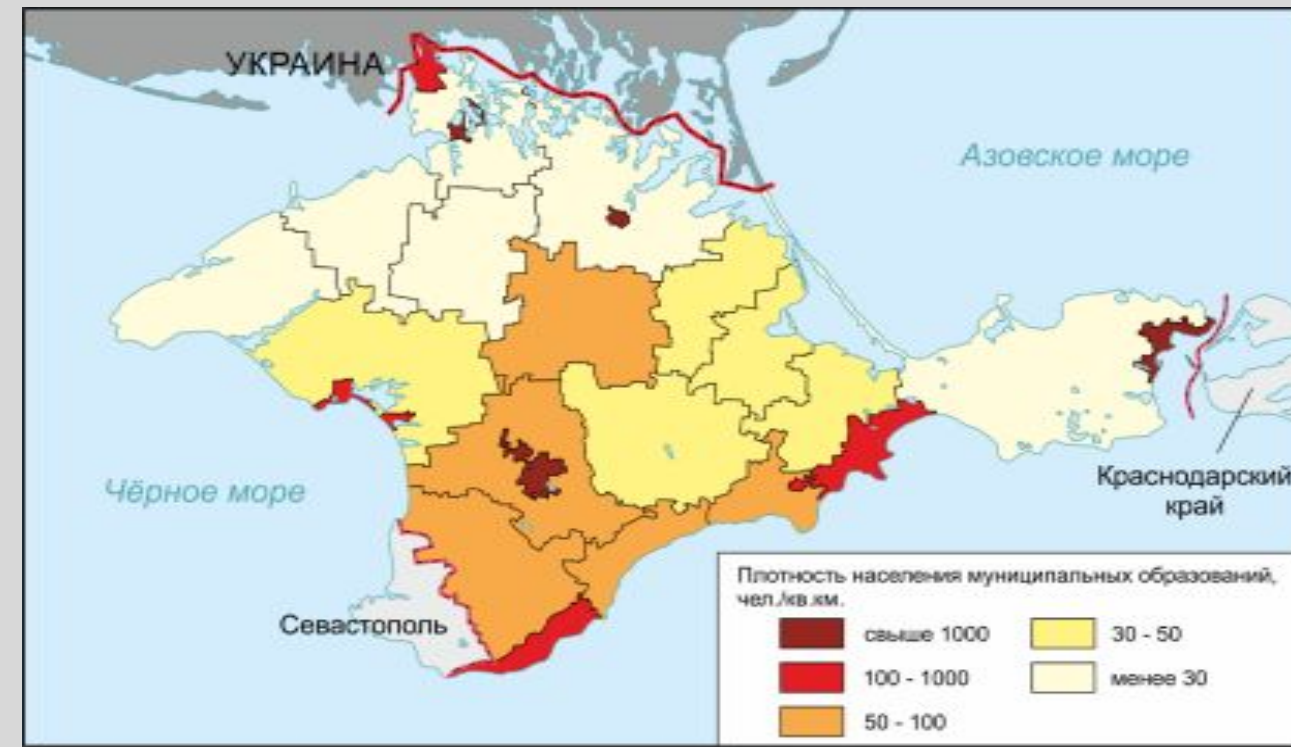
- Феодосийская судостроительная компания «Море» (производит десантные и противолодочные корабли);
- Феодосийский оптический завод (создает комплектующие и электронику для бронетехники);
- АО «Крымский ТИТАН» (производит диоксид титана, крупнейший завод в Восточной Европе);



В то же время эти предприятия приносят в казну свыше трети всех доходов.

# Система расселения

- Основные ареалы расселения
  - Западное побережье
    - Евпатория + Саки
  - Центральная часть
    - Симферополь + Симферопольский район
  - Южное побережье
    - Алушка + Ялта + Алушта



Средняя плотность населения Крыма – **75 чел./км<sup>2</sup>**

Для сравнения:

- Краснодарский край – 71,6 чел./км<sup>2</sup>
- Херсонская область – 37,8 чел./км<sup>2</sup>

# Рынок труда

## **Крупнейшие предприятия по числу занятых:**

- ЗАО «Крымский Титан» - г. Армянск
- ОАО «Керченский металлургический комбинат» - г. Керчь
- ОАО «Крымский содовый завод» - г. Красноперекопск
- ОАО «Бром» - г. Красноперекопск
- ООО «Аквавита» - г. Алушта
- Феодосийская судостроительная компания «Море» - г. Феодосия
- Производственное объединение «Фотон» – г. Симферополь

# Промышленность

## Крупнейшие предприятия химической отрасли в Крыму:

- Научно-производственное объединение «Йодобром» (г. Саки);
- Крымский содовый завод (г. Красноперекопск);
- Перекопский бромный завод (г. Красноперекопск);
- Крымский Титан (г. Армянск).

## Крупнейшие предприятия машиностроение в регионе:

- Производственное объединение «Фотон» (г. Симферополь);
- Джанкойский машиностроительный завод;
- Завод «Сельхоздеталь» (г. Симферополь);
- Феодосийский механический завод;
- Завод «Гидроприбор» (г. Феодосия);
- Завод «Сантехпром» (г. Симферополь);
- Научно-производственное объединение «Пневматика»;
- Керченский судостроительный завод «Запив»;





## Сельское хозяйство

- **Характерна** высокая сельскохозяйственная освоенность территории - на долю сельхозугодий приходится около **70% площади** Крыма.
- Наибольшую ценность представляют **эфирномасличные** культуры – роза, шалфей, лаванда.

# Транспортный комплекс


В Крыму действует один международный аэропорт – Симферополь.

Международный аэропорт Симферополь в 2019 году обслужил 5,14 млн человек, что аналогично показателям 2018 года. Пассажиропоток крымской воздушной гавани превысил пятимиллионную отметку пятый год подряд. Всего в 2019 году в аэропорту Симферополь приняли и отправили 38 250 рейсов. Направление рейсов – только города России.

Действует 5 грузопассажирских порта: Евпатория, Керчь, Черноморское, Ялта и порт «Крым» около села Жуковка (недалеко от Керчи), из которого и осуществляется паромная переправа в Порт-Кавказ.

+ пассажирский порт Феодосия.





**УКРАИНА УСТАНОВИЛА ПЛОТИНУ, ЧТОБЫ ОГРАНИЧИТЬ ПОСТУПЛЕНИЕ ВОДЫ В КРЫМ**

от Азовского шельфа,

- Перекоп – Глебовское ПХГ.

регионов Херсонской и Крымской областей.

# Проект моста через Керченский пролив



Общая стоимость проекта составляет около 228 млрд рублей.

Разработка проекта –  
ОАО «Гипротрансмост»

# Другие инвестиционные проекты

## Список наиболее значимых для территории инвестиционных проектов:

- Строительство комплекса по производству комплексных удобрений мощностью 18000 т/мес. – г. Армянск (8 722 тыс. долл.);
- Реконструкция и строительство санатория им. Розы Люксембург для родителей с детьми – г. Евпатория (20 000 тыс. долл.);
- Строительство терминала по перевалке нефтепродуктов и ароматических углеводородов в порту «Крым» - г. Керчь (4 957 тыс. долл.);
- Разработка Северо-Баканского месторождения известняка – г. Красноперекоск (10 415 тыс. долл.);
- Строительство когенерационной установки мощностью 14,4 МВт/ч. – г. Красноперекоск (27 598 тыс. долл.);
- Строительство оздоровительного комплекса «Гранд Круиз отель» - г. Симферополь (44 000 тыс. долл.);
- Проект строительства ветровой электростанции «Солнечная долина» мощностью 100 МВт – г. Судак (183 333 тыс. долл.);
- Строительство Феодосийской ТЭЦ – г. Феодосия (22 814 тыс. долл.);

# Другие инвестиционные проекты

## Список наиболее значимых для территории инвестиционных проектов:


- Завершение строительства и реконструкции санаторно-курортного комплекса «Мрия» - г. Ялта (186 000 тыс. долл.);
- Реконструкция санаторно-курортного комплекса «Ялта-интурист» - г. Ялта (125 000 тыс. долл.);
- Бахчисарайская ВЭС мощностью 200 МВт – Бахчисарайский район (493 000 тыс. долл.);
- Холмогорская ВЭС мощностью 200 МВт – Белогорский район (453 333 тыс. долл.);
- Агрокомплекс «Солхат» - Кировский район (84 000 тыс. долл.);
- Строительство мусороперерабатывающего комплекса – Красногвардейский район (469 177 тыс. долл.);
- Строительство ВЭС мощностью 450 МВт – Красногвардейский район (562 500 тыс. долл.);
- Строительство цементного завода на базе Краснопартизанского месторождения известняков – Ленинский район (430 000 тыс. долл.);
- Строительство и эксплуатация ВЭС мощностью 400 МВт – Первомайский район (794 444 тыс. долл.);
- Строительство и эксплуатация Охотниковской ВЭС мощностью 500 МВт – Сакский район (1 млрд. долл.);
- Строительство и эксплуатация ВЭС мощностью 650 МВт – Черноморский район (1,2 млрд. долл.).

# Конкурентные преимущества и недостатки региона

**Неплохой потенциал дальнейшего социально-экономического развития.**

## •МИНУСЫ

- Инструмент политического давления
- Санкции на РФ, в т.ч. и на регион
- Энергозависимость и ресурсодефицитность региона
- Финансовая несамостоятельность
- Зависимость от трансфертов из федерального бюджета



приток финансовых средств


- Развернувшаяся инвестиционная деятельность
- Выгодное транзитное
- ЭГП
- Благоприятные природно-климатические условия
- Сформированная инфраструктура

## *ВОЕННО-СТРАТЕГИЧЕСКОЕ ЗНАЧЕНИЕ КРЫМА*

- Крым является местом сосредоточения геополитических интересов России, Турции, США и Европейского союза.
- Вне проблемы обладания Крымом интерес Украины на полуострове касается Керченского пролива (как морского пути к портам Азовского моря Мариуполю, Бердянску и Геническу), северо-западного шельфа Чёрного моря между крымским Тарханкутом и Одессой и общей проблемой черноморской безопасности.



- ▣ **Высота Главной гряды над уровнем моря достигает 1200 - 1500 м. Самая высокая - Бабуган-яйла, увенчанная вершиной Роман-Кош (1545 м).**



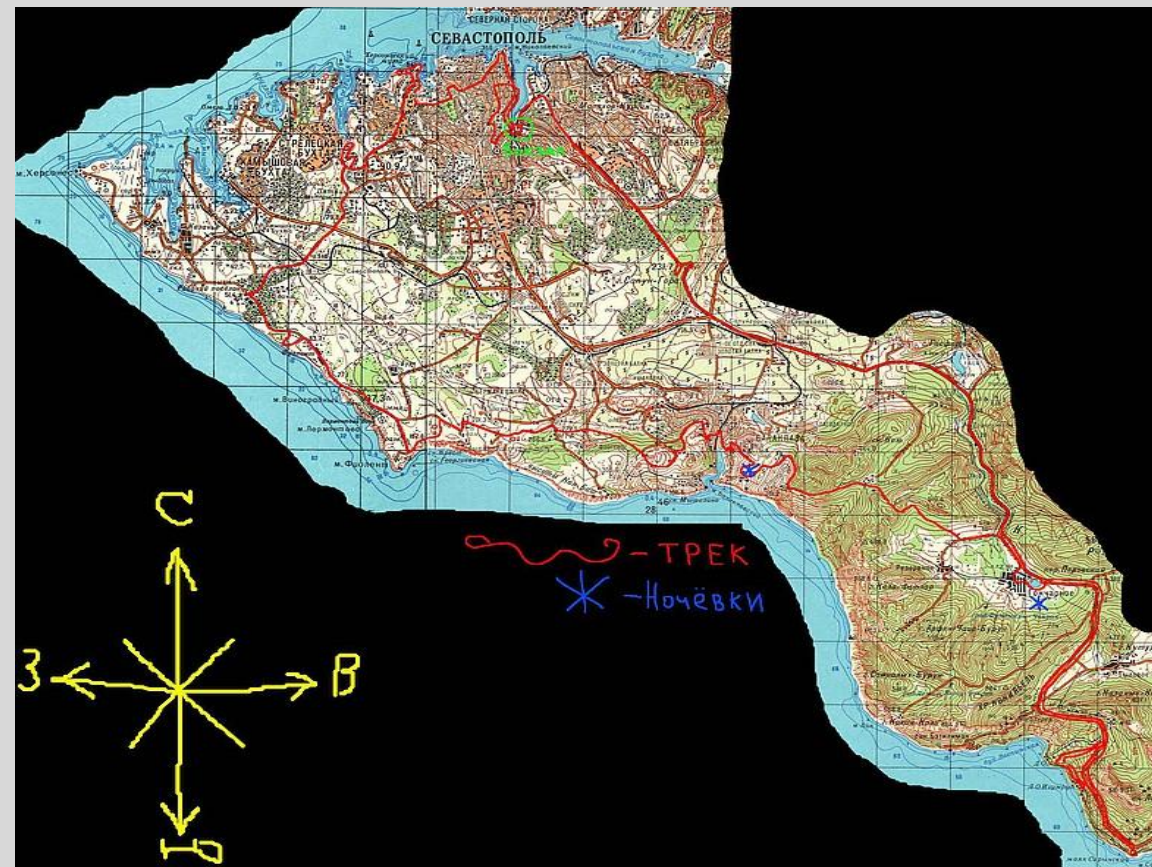
# Приморскую полосу, примыкающую к Главной гряде, называют Южным берегом Крыма.

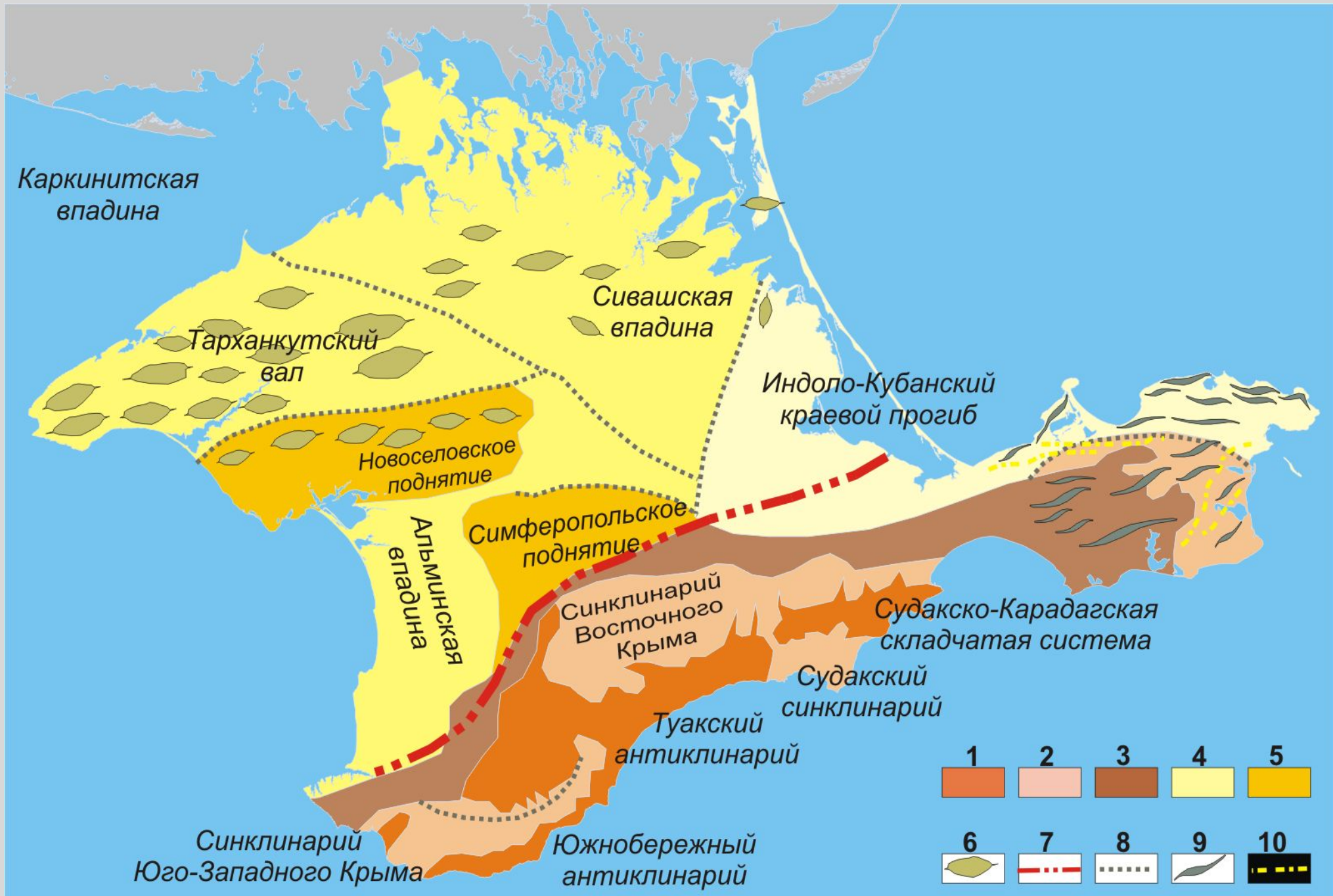


© Olga Pernatska  
pusteli.livejournal.com

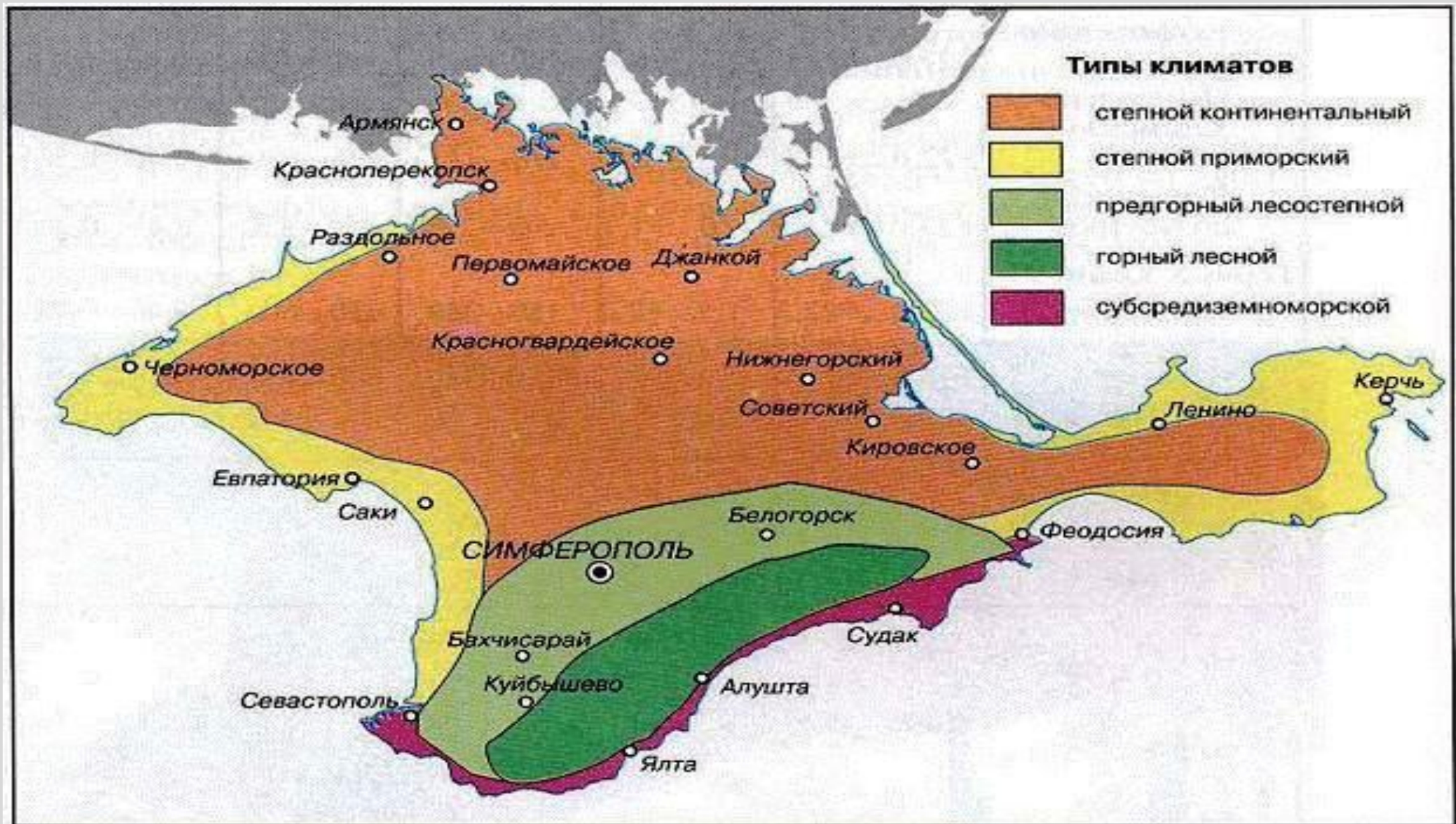


- Еще выделяют Гераклеийский полуостров, расположенный между западным краем Южного берега и долиной реки Черной у Севастополя.





# Типы климатов:



## *НИКИТСКИЙ БОТАНИЧЕСКИЙ САД*

- ▣ **Никитский ботанический сад – удивительный уголок Крыма. Расположенный неподалеку от Ялты, в поселке Никита, сад плавно спускается к морю, образуя несколько парков: Верхний, Нижний, Приморский, парк на мысе Монтедор. Никитский ботанический сад – это огромная коллекция растений со всего света, это один из старейших ботанических садов мира.**

## *ОХРАНА ПРИРОДЫ*

- ▣ **Природно-заповедный фонд включает 158 объектов и территорий (в том числе 46 общегосударственного значения, площадь которых составляет 5,8 % площади Крымского полуострова).**
- ▣ **Основу заповедного фонда составляют 6 природных заповедников общей площадью 63,9 тыс. га:  
Крымский с филиалом «Лебяжьи острова», Ялтинский горно-лесной, Мыс Мартьян, Карадагский, Казантипский, Опукский.**

## *НАУКА*

- В Крыму расположены крупные научные центры — океанографического (в Севастополе и Керчи), эколого-биологического (Карадагская биостанция), историко-археологического, курортологического, общемедицинского, аграрного и винодельческого, военно-космического, авиационного и военно-морского профиля.
- Университеты — Таврический национальный, медицинский, аграрный, Севастопольский национальный технический университет.
- На юге Крыма расположены Крымская астрофизическая обсерватория и её филиал — Симеизская обсерватория.
  
- Крымская обсерватория
- Карадагская биостанция



# *КУЛЬТУРА*

- ❑ Крым — один из немногих районов Восточной Европы, приобщившихся к культуре античных Греции и Рима во времена их расцвета.
- ❑ Крымская культура Средних веков тесно связана с Византией и Средиземноморьем.
- ❑ Сохранившиеся доныне руины Херсонеса, основанного ещё в античные времена — наследие древнегреческой и ранней средневековой византийской архитектуры.
- ❑ Позднесредневековая культура полуострова проникнута влиянием малоазиатской мусульманской культуры, несёт на себе отпечаток сельджукизма.
- ❑ Крым — родина многих народов и культур, начиная от ранне-осевших народов — греков, армян, болгар, римлян и др. и позже-осевших в результате новых завоеваний — татар и славянских народов.

Херсонес  
Феодосия

## *КРЫМ СВЯЗАН С ИМЕНАМИ*

- ▣ **И. К. Айвазовского, Чехова, Волошина, Грина, Аркадия Аверченко, Марины Цветаевой;**
- ▣ **красоту полуострова воспел в «Крымских сонетах» Мицкевич;**
- ▣ **героическому прошлому, посвящены стихи Алексея Апухтина и Юлии Друниной.**  
**С Крымом связаны также:**
- ▣ **К. Коровин**  
**Г.Г. Мясоедов**  
**В. Васнецов**  
**З. Серебрякова**
- ▣ **А. И. Куинджи**  
**И. Айвазовский**  
**Ф. Васильев**  
**А. Милюков**

## *ИЗВЕСТНЫЕ КУРОРТНЫЕ РАЙОНЫ:*

- Южный берег Крыма — Ялтинский и Алуштинский регионы.
- Западное побережье — Евпаторийско-Сакский регион.
- Юго-Восточное побережье — Феодосийский и Судакский регионы.
- Керченский полуостров.



# *ЛУЧШИЕ ТУРИСТИЧЕСКИЕ МАРШРУТЫ*

- В номинации "лучший зимний маршрут" победила программа "Золотое кольцо "100 чудес Крыма", посвященная Владимиру Высоцкому. Во время этой поездки туристы могут посетить достопримечательности Симферополя, Алушты, Ялты, Бахчисарая и Севастополя.
- Лучшим весенним маршрутом стали "Крымские этюды: вокруг Крыма за шесть дней". Путешествие начинается и заканчивается в Симферополе, проходит через Севастополь, Ялту, вдоль южного побережья полуострова, гор Аю-Даг, Чатыр-Даг, Демерджи, далее – в Коктебель и Феодосию.
- Победителем в номинации "Лучший осенний маршрут" стал гастро-этнографический тур "Калейдоскоп народов и культур". В рамках этой программы туристам предлагают познакомиться с особенностями славянской, немецкой, греческой, армянской и татарской кулинарных традиций, которые распространены на территории полуострова.
- Первое место в номинации "Лучший военно-патриотический маршрут, посвященный 70-летию Победы в Великой Отечественной войне" заняла программа "Керчь – город Герой".

## *Золотое кольцо Юга России*

- «В разработанные маршруты вошли памятники истории и культуры, природные объекты музейного показа Минеральных Вод, Ессентуков, Пятигорска, Кисловодска, Краснодара, Сочи, Карачаево-Черкесской Республики, Кабардино-Балкарии, **Керчи, Феодосии, Симферополя, Большой Ялты, Севастополя, Балаклавы, Бахчисарая**».
- Заявленная продолжительность туров – от 6 до 14 дней.

# *ЗАМОК ЛАСТОЧКИНО ГНЕЗДО*

- ▣ Близ курортной столицы Крыма знаменитой Ялты расположено одно из прекраснейших творений архитектуры - замок Ласточкино Гнездо. Еще в XIX веке после окончания русско-турецкой войны земли мыса Ай-Тодор были подарены неизвестному генералу, который облюбывал скалу Аврора и решил построить здесь «Замок Любви». Кому был посвящен столь романтический порыв, осталось также неизвестно, возможно, самой богине «утренней зари», ведь рассвет на скале Аврора – самое восхитительное, незабываемое зрелище. Здесь среди панорамы Ялтинской бухты, амфитеатра гор вокруг нее, вдали виднеется Аю-Даг, первые проблески света окрашивают горизонт и море сначала в сиреневый, потом в розовый, затем огненно-оранжевый, после голубеет небо и морская гладь покрывается золотистыми бликами.
- ▣ «Замок Любви» был запечатлен на полотнах многих художников того времени, в том числе и Айвазовского, Лагорио, Боголюбова. Тогда это было небольшое деревянное строение, но в 1912 году по проекту архитектора Шервуда под началом немецкого нефтепромышленника барона фон Штенгеля, появилось строение таким каким мы знаем его сейчас – готический замок в стиле рыцарской эпохи – Ласточкино Гнездо. Сейчас это своеобразный символ ЮБК, символ Крыма,
- ▣ *Source: <http://adonis-crimea.com.ua/foto-kryma/category/49-lastochka.html>*







# *СЕВАСТОПОЛЬ*

## *ГРАФСКАЯ ПРИСТАНЬ*



# *СЕВАСТОПОЛЬ*

## ПАМЯТНИК ЗАТОПЛЕННЫМ КОРАБЛЯМ



## *АРТЕК*

- «Артек» — международный детский центр в Крыму. Расположен на южном берегу Крыма в посёлке Гурзуф. В прошлом — самый знаменитый пионерский лагерь СССР и визитная карточка Пионерской организации страны. Лагерь был открыт 16 июня 1925 года

Лагерь «Артек» — это 10 детских лагерей: — шесть из них работают круглогодично — «Алмазный», «Янтарный», «Хрустальный», «Морской», «Лазурный» и «Кипарисный»; — четыре только в сезон с мая по октябрь — «Речной», «Озерный», «Лесной» и «Полевой».

## *ПРОБЛЕМЫ РАЗВИТИЯ РЕГИОНА:*

- Недостаточно рациональное использование природных условий и ресурсов;
- Слабое обеспечение водой Крымского полуострова;
- Противоречия в размещении и развитии предприятий тяжелой промышленности, в образовании большого портового хозяйства, с одной стороны, и использовании рекреационных ресурсов - с другой;
- Загрязнение запада Крыма приводит к ослаблению лечебных свойств Сакской грязи;
- Угрожающее экологическое состояние Черного и Азовского морей и озера-залива Сиваш;
- Добыча гальки и известняка на пляжах отрицательно влияет на природные особенности курортов Крыма;
- Морские базы и военно-воздушные силы создают большие шумовые загрязнения;
- Реализация программы охраны памятников культуры Крымского полуострова.

*Спасибо  
за внимание!!!*