

***Субрегионы
Африки***

Территория Африки – это один из самых больших географических регионов нашей планеты. Поэтому неудивительно, что этот регион подразделяют на части.

Исторически определено, что Африка делится на два больших природных и культурно-исторических субрегиона:

Северную Африку и Тропическую Африку.

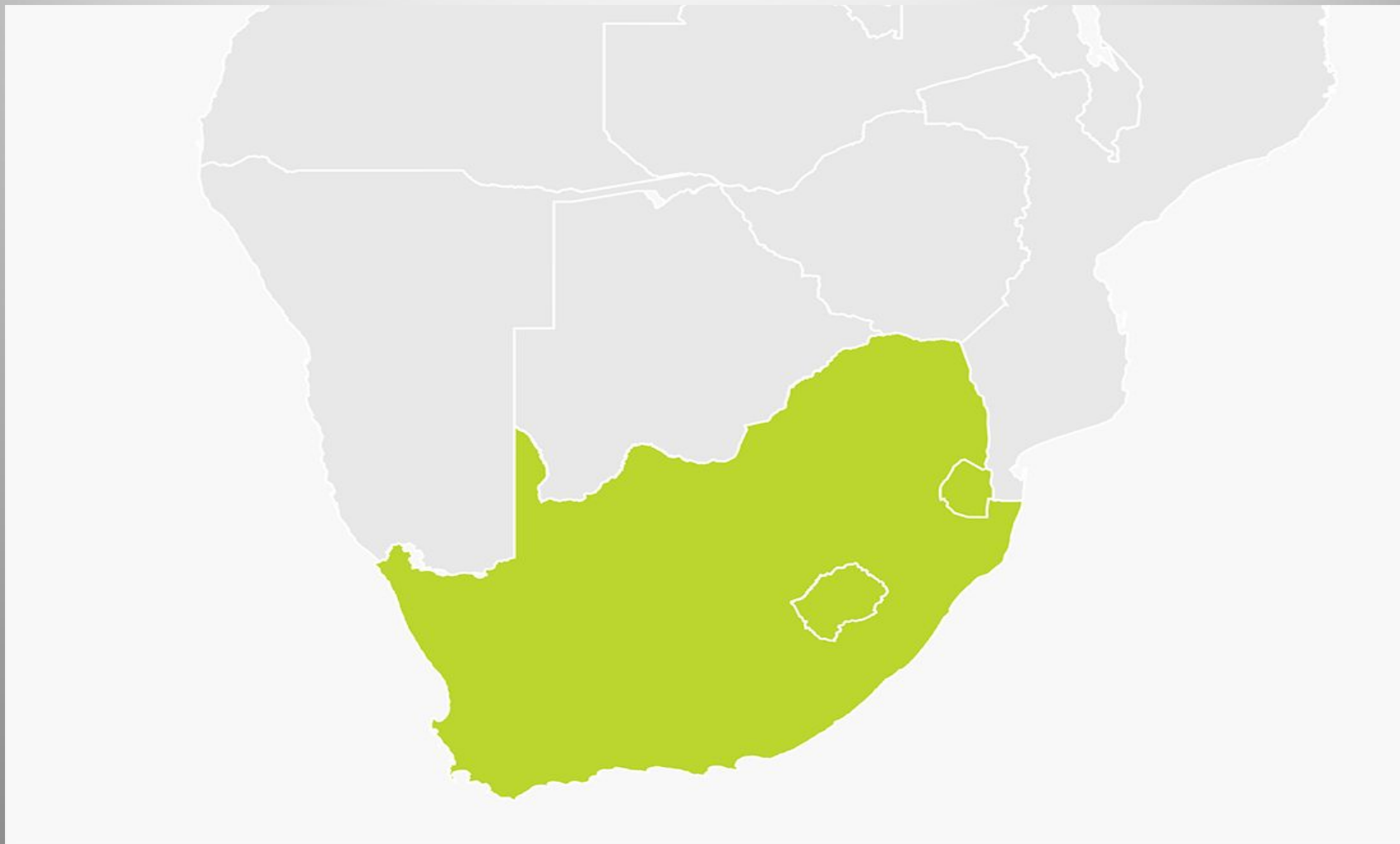
Субрегионы Африки



В составе Тропической Африки, в свою очередь, принято выделять **Западную, Центральную, Восточную и Южную Африку.**



Южно-Африканская Республика (сокращённо ЮАР) не входит в состав ни одного субрегиона Африки. А всё потому, что это государство является самым развитым на Африканском континенте и, как правило, рассматривается отдельно

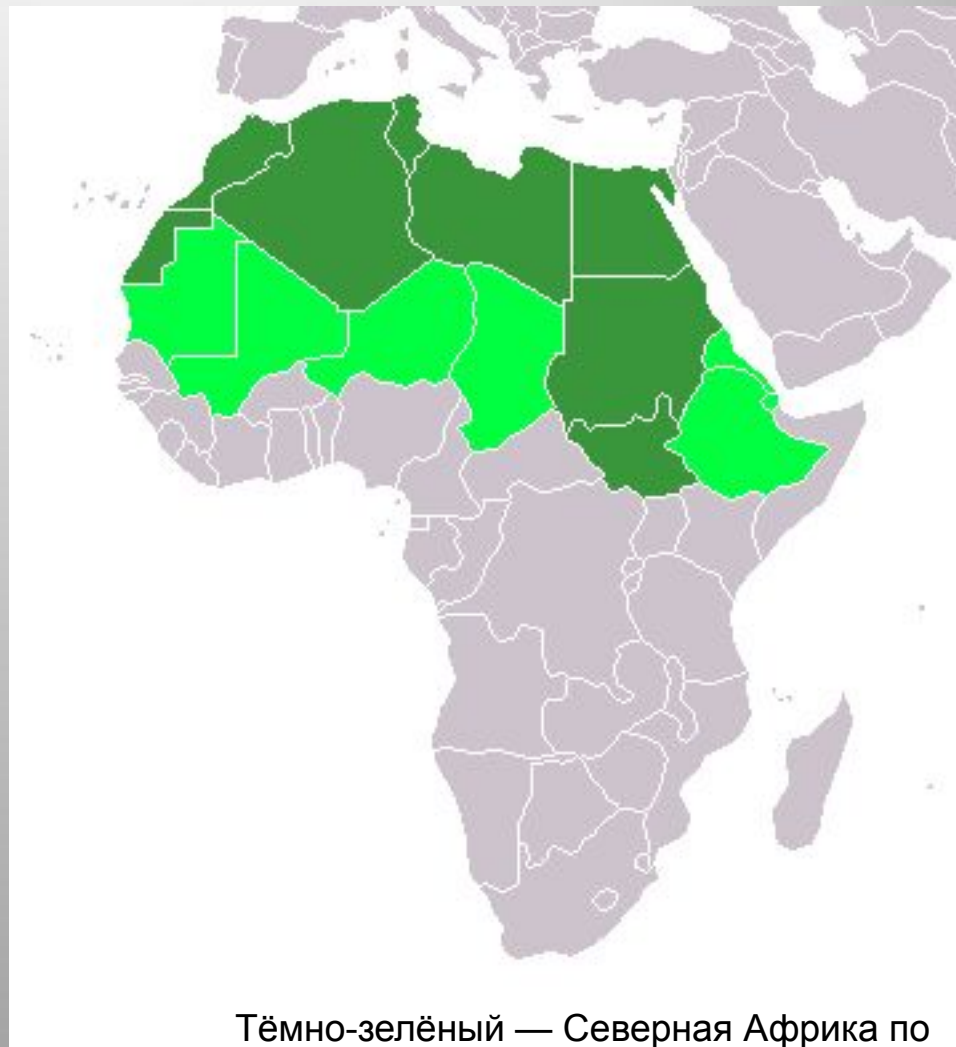


Столица ЮАР- Кейптаун




Северная Африка

- Алжир;
- Египет;
- Западная Сахара;
- Ливия;
- Марокко;
- Судан;
- Тунис;
- Южный Судан.




Тёмно-зелёный — Северная Африка по классификации ООН, вместе со светло-зелёным — географический регион.

Ассоциации с Северной Африкой





Германия. Семья Меландер. Расходы в неделю на еду: **\$500**



Египет. Семья Ахмед. Расходы в неделю на еду: **\$68.53**



Италия. Семья Манзо. Расходы в неделю на еду: **\$260.11**

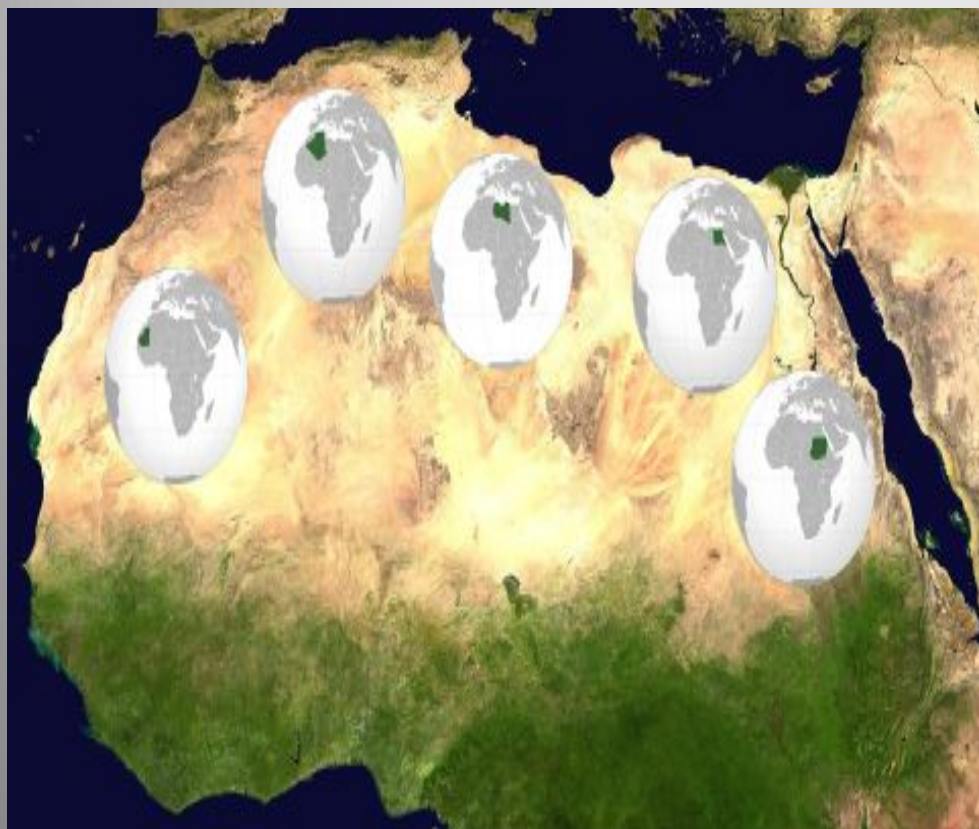


Эквадор. Семья Айме. Расходы в неделю на еду: **\$31.55**



Чад. Семья Абубакар. Расходы в неделю на еду: **\$1.23**

Страны Северной Африки



Северная Африка охватывает территорию, общая площадь которой приблизительно равна десяти миллионам километров квадратных. На большей части Северной Африки расположена пустыня Сахара. Здесь находятся крупнейшие по территории государства: Алжир, Судан, Ливия, Мавритания, Египет.

Северная Африка

- Северная Африка соседствует с Юго-Западной Азией и Южной Европой. У региона есть выход к морским путям из Европы в Азию, а большую часть его образуют малонаселённые пространства **пустыни Сахара**. Именно здесь, в Сахаре, была зафиксирована одна из самых высоких на Земле температур — плюс 58 градусов по Цельсию. Однако при исключительно высокой температуре в дневное время ночи здесь холодные, и люди надевают плотные шерстяные накидки, чтобы не замёрзнуть. Осадки в Сахаре не выпадают по несколько лет подряд, но изредка случаются мощные ливни, которые могут вызвать наводнения. Правда, продолжительность этих катастроф очень невелика: вода быстро стекает или уходит в песок. Там, где подземные воды подходят близко к поверхности, в пустыне встречаются зелёные оазисы. Именно в них сосредоточено основное население пустынной зоны. Наиболее хорошо обводнённым районом Сахары является долина Нила.

Пустыня Сахара



Сахара



Самое необходимое человеку животное пустыни — **верблюд**, способный преодолевать большие расстояния без воды. Именно благодаря верблюдам в пустыне существуют племена туарегов и берберов.



Нил — это единственная река Северной Африки, которая проходит через Сахару и доносит свои воды до Средиземного моря, являясь источником жизни в безводной пустыне.



Пирамиды Египта



Народы Африки



Арабы



Особенности стран Северной Африки

- **Географическая близость к Европе** и тесные торгово-экономические связи со Старым Светом выгодно выделяют экономики данного региона на фоне большинства стран континента;
- **Значительная часть населения занята в аграрном секторе**, однако благодаря сотрудничеству с ЕС эффективность и экономическая отдача от сельского хозяйства в этом регионе непрерывно растёт;
- **При участии зарубежных компаний, активно развивается промышленность** (ТЭК, горно-рудная промышленность);
- **Крупнейшим город - Каир**;
- **Большинство жителей Африки к северу от Сахары говорят по-арабски и исповедуют ислам**;
- **На территории Северной Африки находится множество памятников культуры и природы.**

Экономика стран Северной Африки

- В экономическом отношении Северная Африка — один из наиболее развитых регионов континента. На его долю приходится около 40% совокупного валового внутреннего продукта всех африканских стран без ЮАР.
- По уровню индустриализации Северная Африка существенно опередила регионы Тропической Африки. Значительные запасы нефти и относительно низкая ее себестоимость позволили региону стать одним из важнейших поставщиков «черного золота» на мировой рынок. До 70-х годов нефтяные богатства североафриканских стран оставались в значительной мере узурпированными иностранными монополистическими компаниями. Широкое развитие в этих странах национально-освободительного движения позволило им установить национальный суверенитет над своими нефтяными богатствами. Помимо нефти регион обладает большими запасами фосфоритов и является крупным поставщиком на мировой рынок этого ценного сырья. Имеются и другие минеральные полезные ископаемые (железная руда, полиметаллы, сырье для производства алюминия и т. д.), которые с каждым годом во все большем объеме вовлекаются в производство и частично экспортируются.

РОЛЬ СУБРЕГИОНОВ АФРИКИ В МГРТ

Субрегион Африки	Промышленная специализация	Сельскохозяйственная специализация
Северная Африка	Промышленные очаги на побережье Средиземного моря и вблизи него; вблизи месторождений нефти и фосфоритов.	Хлопок, оливы, виноград, цитрусовые, финиковая пальма в оазисах. Овцеводство (Марокко), верблюдоводство.
Западная Африка	Добыча алмазов, бокситов, нефти, оловянных руд, железных руд	Масличная пальма, арахис, хлопок, какао-бобы, кофе
Восточная Африка	Почти полное отсутствие предприятий обрабатывающей промышленности	Кофе, чай, табак, сизаль, сахарный тростник
Экваториальная Африка	Добыча медных, кобальтовых, урановых руд, алмазов. Цветная металлургия, лесная промышленность	Хлопок, масличная пальма
Южная Африка	Многоотраслевая экономика	Пшеница, кукуруза, шерсть

СЕЛЬСКОЕ ХОЗЯЙСТВО АФРИКИ





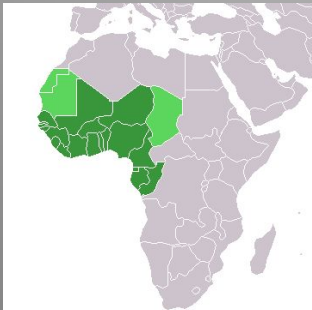
**Финики –
основная
статья
экспорта
стран
Северной
Африки**

- Основное занятие в Северной Африке — пашенное земледелие, садоводство и виноградарство, крупный и мелкий рогатый скот (лошади, ослы). Одежда — длинные широкие рубахи с круглым воротом, сужающиеся книзу штаны, безрукавки, куртки, кафтаны, распашные плащи с укороченными рукавами или без рукавов. Традиции кочевников сохраняется в обычае сидеть, есть и спать на полу. Основная пища — каши, лепёшки, кислое молоко, кус-кус (варёные маленькие макароны из пшеничной крупы), мясо, жаренное на вертеле, и в виде фарша, рыба, пирожки, бобовые подливы, острые соусы, оливковое масло, сухофрукты и блюда на их основе, чай, кофе. Жилище земледельцев: глинобитные или саманные постройки с плоской крышей, часто с террасами, выходят на внутренний двор, на улицу усадьба выходит глухой стеной.

Западная Африка

В состав региона входят 16 государств.

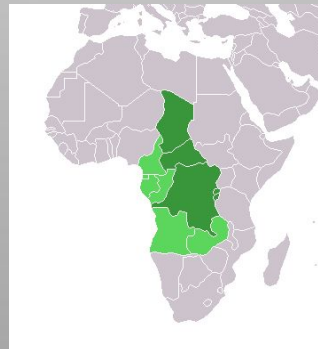
- Бенин,
- Буркина Фасо,
- Гамбия,
- Гана,
- Гвинея,
- Гвинея-Бисау,
- Кабо-Верде,
- Кот-д'Ивуар,
- Либерия,
- Мавритания,
- Мали,
- Нигер,
- Нигерия,
- Сенегал,
- Сьерра-Леоне,
- Того.



Центральная Африка

В Центральную Африку входят 9 стран:

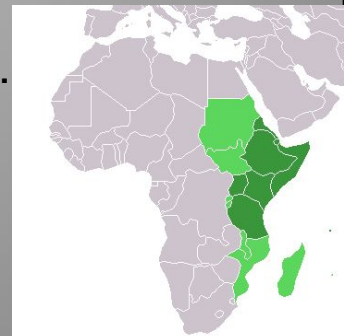
- Габон;
- Камерун;
- Демократическая Республика Конго;
- Республика Конго;
- Сан-Томе и Принсипи;
- Центральноафриканская Республика;
- Чад;
- Экваториальная Гвинея;
- Ангола.



Восточная Африка

В состав региона входят 16 стран:

- Бурунди,
- Джибути;
- Кения;
- Коморы;
- Мадагаскар;
- Маврикий;
- Мозамбик;
- Реюньон;
- Руанда;
- Сейшельские острова;
- Сомали;
- Сомали;
- Танзания;
- Уганда;
- Эритрея;
- Эфиопия.



Задание

- Составить образ-характеристику для регионов Западная Африка, Восточная Африка и Центральная Африка .

Домашнее задание

- ***в контурных картах выделить субрегионы и страны Африки. Подписать столицы.***
- ***Приготовить презентацию одной из стран регионов по рядам***

