

# Технические открытия и выход к Мировому океану. Великие географические открытия.

История  
Нового  
времени  
7 класс



# Новое время

- Термин «Новое время» появился в Италии в XV в.
- История Нового времени (Новая история)- исторический период с к. XV -нач. XVI в., продолжавшийся до нач. XX в.



# Человек Нового времени

- Появляется новый тип личности, человек, способный к самостоятельной деятельности. Они происходили из среды разбогатевших крестьян, ремесленников, купцов. Городская верхушка — юристы, банкиры.








**Купцы. Гравюра И. Аммана**

# План урока

1. Технические открытия и изобретения XV-XVI вв.
2. Причины Великих географических открытий
3. Великие географические открытия и великие мореплаватели
4. Португальцы и испанцы в Новом свете.
5. Последствия Великих географических открытий



# Технические открытия

	Открытия	Значение открытий
	Водяной двигатель	Использование двигателя в горном деле
	Доменная печь	Увеличение выплавки металла
	Развитие и усовершенствование огнестрельного оружия	Переворот в военном деле, падение роли рыцарской конницы
	Усовершенствование кораблестроения	Длительные плавания в морях и океанах
	Изобретения книгопечатания	Быстрое распространение накопленных знаний. Развитие просвещения



**ПРИЧИНЫ**



**Великие географические  
открытия**



**ПОСЛЕДСТВИЯ**



# Причины Великих географических открытий

- ❑ Рост производства товаров. Расширение торговли.
- ❑ Рост потребностей европейцев в золоте и серебре.
- ❑ «Жажда» золота и поиск его европейскими мореплавателями.
- ❑ Перенаселенность Средиземноморья.
- ❑ Невыгодность торговли со странами Востока после завоевания турками-османами торговых путей по Средиземному морю.
- ❑ Поиск новых морских путей в страны Востока.



# Великие географические открытия



**Афанасий  
Никитин**



**Бартоломеу  
Диаш**



**Васко да Гама**



**Христофор  
Колумб**



**Америго  
Веспуччи**



**Джон  
Кабот**




**Фернан  
Магеллан**



**Абель  
Тасман**



**Френсис  
Дрейк**



**Семён  
Дежнёв**



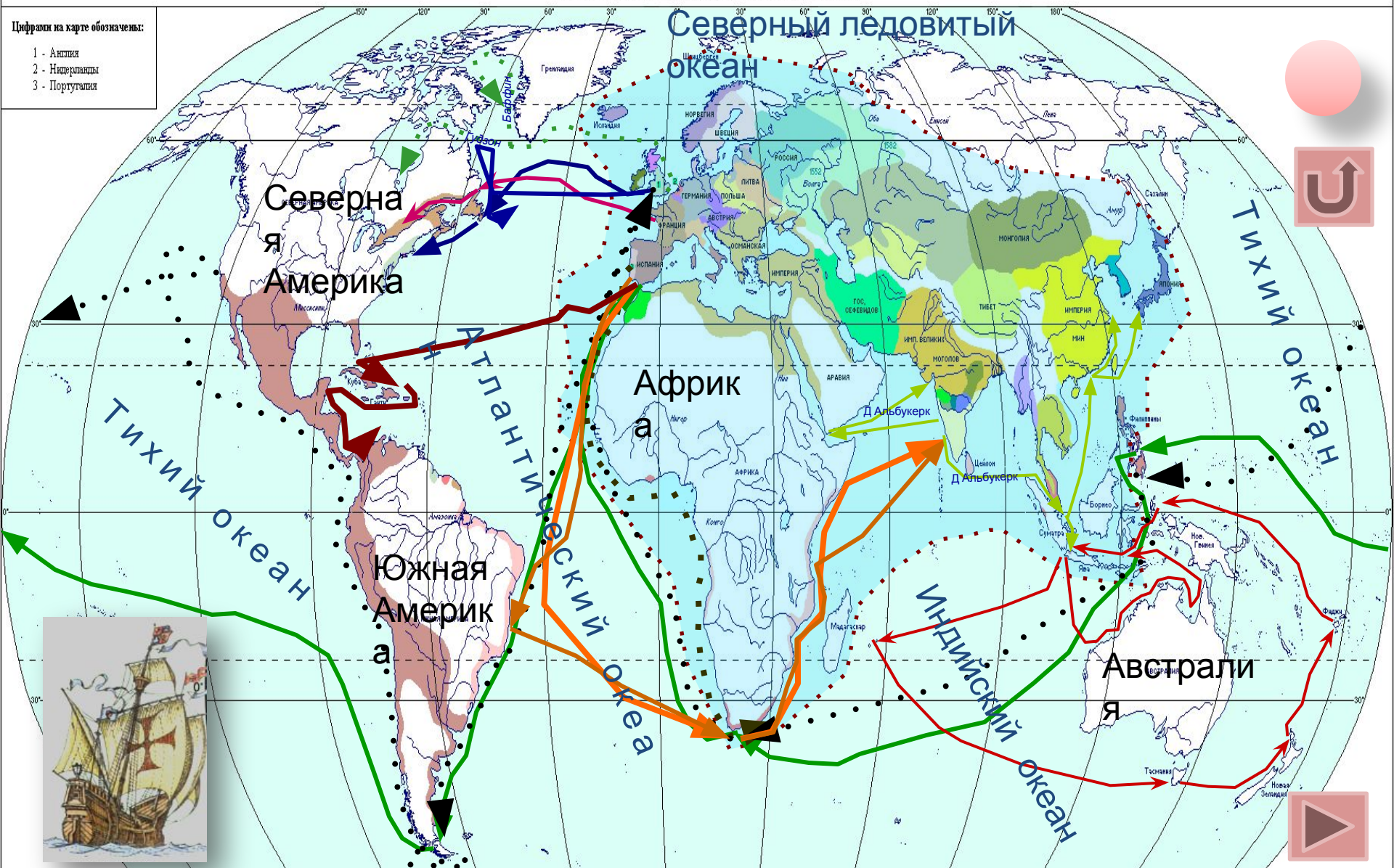


# Великие географические открытия

Дата путешествия	Ф.И. путешественника (страна)	Что открыли?

le Monde Polaire Consiste en TERRES ARCTIQUES et ANTARCTIQUES, le Nouveau Monde est L'AMERIQUE

Цифрами на карте обозначены:  
 1 - Англия  
 2 - Нидерланды  
 3 - Португалия



Границы земель известных европейцам, арабам и китайцам до 1492 г.	1487-1488 8	Б. Диаш	1497-1498 9	В. да Гама	1535-1538 6	Картье	Кругосветные плавания		
	1492-1504	Х. Колумб	1500-1502 2	П. Кабраль	1610, 1616	Гудзон Баффин		1519-1521	Ф. Магеллан
	1497-1498 8	Д.и С. Кабот	1511-1514 2	португальские морепл.	1642-1644 4	А. Тасман		1577-1580	Ф. Дрейк



Маршруты важнейших путешествий в XV-середине XVII в.

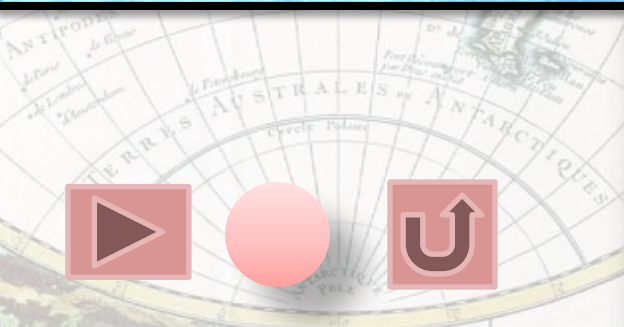
- ← Афанасия Никитина 1466-1472 гг.
- ← Бартоломео Диаш 1487-1488 гг. (открытие пути в Индийский океан)
- ← Христофора Колумба 1492-1493 гг. и 1502-1504 гг. (начало открытия Америки)
- ← Васко да Гама 1497-1499 гг. (открытие морского пути в Индию)

- - - Фернандо Магеллана 1519-1521 гг. (первое кругосветное плавание)
- ← Абель Тасмана 1642-1644 гг. (открытие Новой Зеландии и Австралии)
- ← Семена Дежнева 1648 г. (открытие пролива между Азией и Америкой)
- ← Основные направления освоения русскими Сибири и Дальнего Востока

Владения крупнейших держав в середине XVII в.

- |  |  |
|--|--|
| <span style="background-color: orange; border: 1px solid black; display: inline-block; width: 15px; height: 15px;"></span> Испании | <span style="background-color: lightblue; border: 1px solid black; display: inline-block; width: 15px; height: 15px;"></span> Португалии |
| <span style="background-color: pink; border: 1px solid black; display: inline-block; width: 15px; height: 15px;"></span> Франции   | <span style="background-color: red; border: 1px solid black; display: inline-block; width: 15px; height: 15px;"></span> Голландии        |
| <span style="background-color: green; border: 1px solid black; display: inline-block; width: 15px; height: 15px;"></span> Англии   |  |

Цифрами обозначены:  
 1 Голландия 2 Англия  
 3 Франция 4 Испания  
 5 Португалия



# Афанасий Никитин



- Русский путешественник, писатель, тверской купец. Совершил путешествие в 1468—1474 по Персии, Индии и Турции.

- Составил описание этого путешествия в книге «Хождение за три моря». Это было первое в русской литературе описание не паломничества, а коммерческой поездки, насыщенное наблюдениями о политическом устройстве, экономике и культуре других стран.
- В своей книге Никитин описывает и красоту южной природы, и богатство землевладельцев и вельмож, пышность дворцов их, и бедность сельского населения, и нравы, и облик жителей Индии



# Генрих (Энрик) Мореплаватель



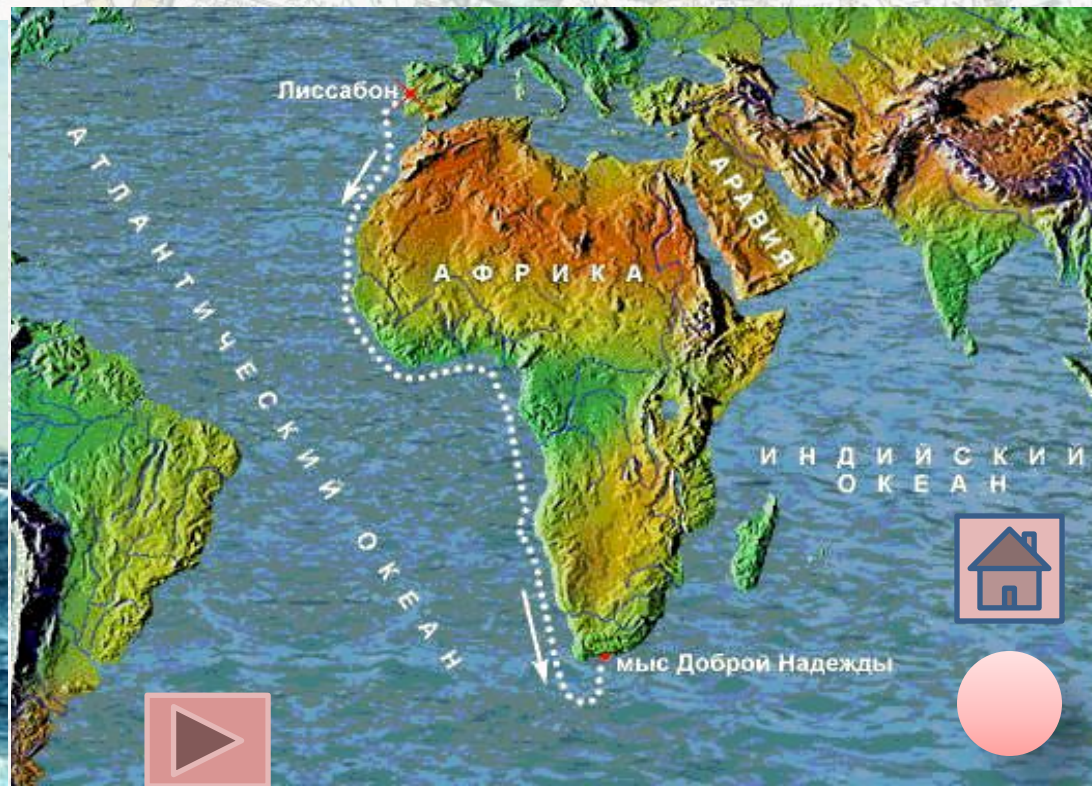
- Принц Португалии, сын короля Жуана I, организатор многих португальских морских экспедиций на юг вдоль западноафриканского побережья. Основал обсерваторию, навигационную школу, где преподавали лучшие математики и картографы.





# Бартоломеу Диаш

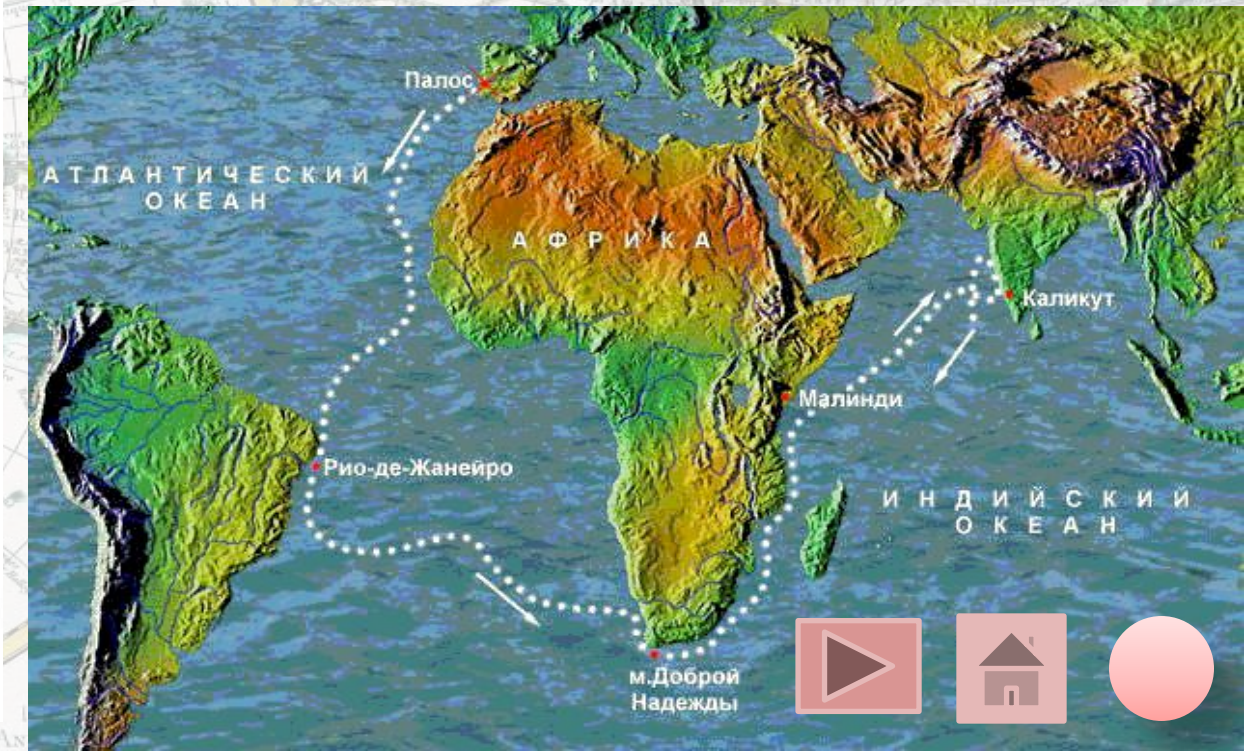
Величайший из португальских мореходов, которые бороздили воды Атлантики в XV веке. В 1488 в поисках морского пути в Индию он первым из европейцев обогнул Африку с юга, открыл мыс Доброй Надежды и вышел в Индийский океан.



# Васко да ГАМА

(1469-1524)

Португальский мореплаватель. В 1497-99 совершил плавание из Лиссабона в Индию, обогнув Африку, и обратно, впервые проложив морской путь из Европы в Южную Азию. В 1502-03 и 1524 совершил еще 2 плавания в Индию.

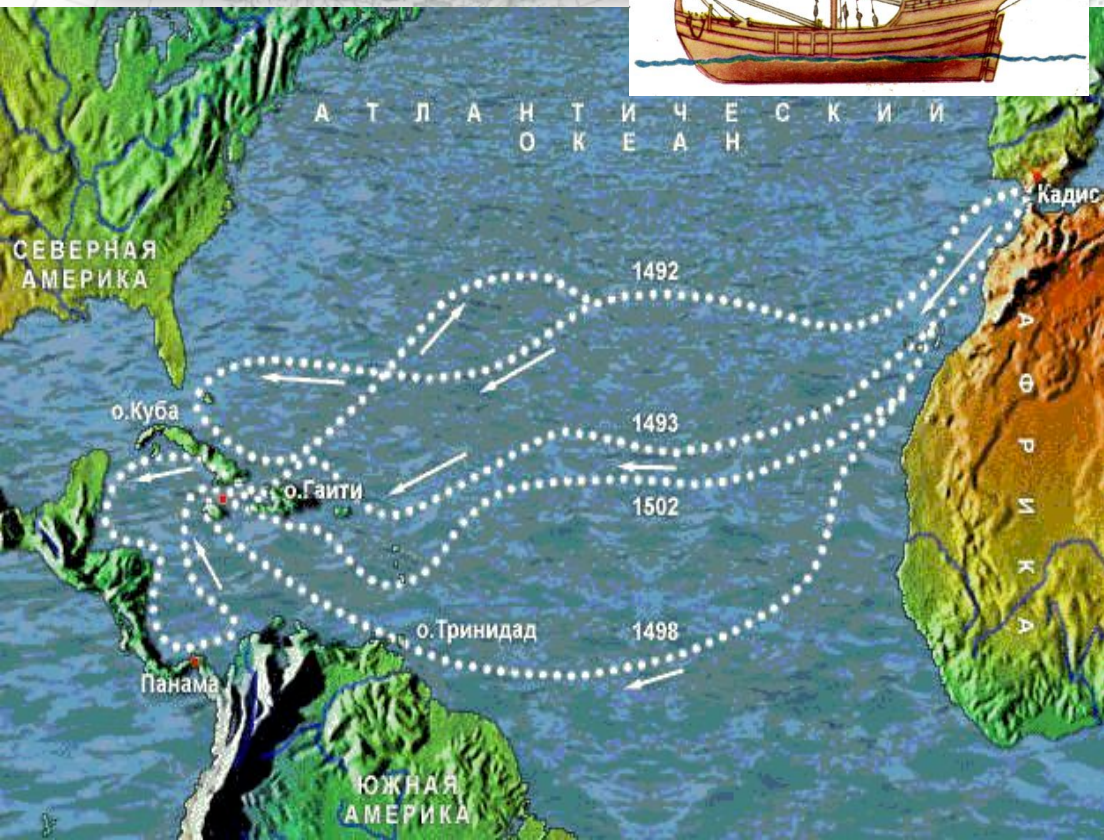


# Христофор КОЛУМБ



(1451-1506)

В 1492-1493 руководил испанской экспедицией для поиска кратчайшего морского пути в Индию; на 3 каравеллах («Санта-Мария», «Пинта» и «Нинья») пересек Атлантический океан, открыл Саргассово море и достиг 12 октября 1492 г. Самана (официальная дата открытия Америки), позже - древних Багамских о-вов, Кубы, Гаити. В последующих экспедициях открыл Б. Антильские, часть Малых Антильских островов и побережья Южной и Центральной Америки и Карибское море.





# Америго ВЕСПУЧЧИ



(1454-1512)

Участник нескольких испанских и португальских экспедиций (1499-1504) к берегам Южной Америки, названной им Новым Светом. Впервые высказал предположение, что эти земли — новая часть света, которую лотарингский картограф М. Вальдземюллер назвал (1507) по имени Америго Веспуччи Америкой.




[www.rayskiyepodarki.ru](http://www.rayskiyepodarki.ru)



# Джон Кабот

- Английский мореплаватель генуэзского происхождения. Первооткрыватель восточного побережья Северной Америки (Канады)



# Фернан МАГЕЛЛАН



(1480- 1521)

Португальский мореплаватель, экспедиция которого совершила первое кругосветное плавание; первооткрыватель части атлантического побережья Южной Америки, прохода из Атлантики в Тихий океан, впервые им пересеченный. Магеллан доказал наличие единого Мирового океана и представил практическое свидетельство шарообразности Земли.





# Абель ТАСМАН

(1603-1659)


Нидерландский мореплаватель, исследователь Океании и Австралии (1644). Открыл остров, назван его именем (Тасмания), западный берег Новой Зеландии, о-ва Тонга и др. Доказал, что Австралия - единый массив суши.




# Френсис Дрейк

1540 — 1596

- Английский мореплаватель, корсар, вице-адмирал (1588). Первый англичанин, совершивший кругосветное плавание (в 1577—1580 гг.). Активный участник разгрома испанского флота (Непобедимой Армады) в Гравелинском сражении (1588), благодаря умелым действиям Дрейка, англичанам удалось получить преимущество над превосходящими огневой мощью силами противника.



# Семён Дежнёв



- В 1648 году **Семён Иванович Дежнёв** открыл пролив между Азией и Америкой, пройдя из Ледовитого океана в Тихий.
- В 1740 году, капитан – командор **Витус Беринг** повторил путь Дежнёва, достигнув Северной Америки и открыл ряд островов Алеутской гряды.



# Великие географические открытия


Дата путешествия	Ф.И. путешественника (страна)	Что открыли?
1466-1472	Афанасий Никитин (Россия)	Побывал в Индии
1486-1488	Бартоломеу Диаша (Португалия)	Обогнул Южную оконечность Африки, открыл мыс Доброй Надежды
1497-1499	Васка да Гама (Португалия)	Открытие морского пути в Индию (Каликут)
1492-1492 и 1502-1504	Христофор Колумб (Испания)	Открытие Америки
1519-1522	Фернан Магеллан (Португалия)	Первое кругосветное путешествие
1642-1644	Абель Тасман (Нидерланды)	Океания и Австралия. Открыл остров, назван его именем (Тасмания), западный берег Новой Зеландии
1648	Семён Дежнев (Россия)	Пролив между Азией и Америкой



# Испанцы и португальцы в Новом свете



**Испанские правители и конкистадоры**



**Португальские конкистадоры**

- **Конкистадор** — в период конца XV — XVI веков испанский или португальский завоеватель территорий Нового Света в эпоху колонизации Америки, участник **конкисты** — завоевания Америки. 
- **Колонизация** — захват, заселение и хозяйственное освоение какой-либо территории.





# Последствия Великих географических открытий

- Развитие мировой торговли.
- Перемещение торговых путей из Средиземного моря в океаны.
- Новый центр мировой торговли- Антверпен.
- Обогащение купцов и владельцев предприятий в странах Европы.
- Толчок росту производства товаров в Европе.
- Появление изменений в пище, быту европейцев
- Начало колониального угнетения народов Америки, Африки. Азии.

LE MONDE TERRESTRE  
est de trois sortes  
POLAIRE, NOUVEAU, ANCIEN,  
le Monde Polaire Confiste en TERRES ARCTIQUES  
et ANTARCTIQUES, le Nouveau Monde est L'AMERIQUE