

# Путешествие по 50-й параллели.

Выполнила ученица 7 класса  
Павлова Елизавета Андреевна

# Харьков, $50^{\circ}00'$ с. ш. $36^{\circ}15'$ в. д., Украина.

Начинается моё путешествие с города Харькова, где и находится памятник 50-й параллели.



# Памятник 50-й параллели.






# Михайловка. Центр Михайловского р-на Волгоградской области, Россия.

В самом начале Великой Отечественной войны Михайловка принимала эвакуированных из Ленинграда, Москвы, Харькова – здесь люди обеспечивались работой, жильём и питанием.



# Актобе (Актюбинск), $50^{\circ}16'00''$ с. ш. $57^{\circ}13'00''$ в. д, Казахстан.

Название в переводе  
с казахского языка  
означает Белая  
вершина.



# Семипалатинск, $50^{\circ}24'40''$ с. ш. $80^{\circ}13'39''$ в. д., Казахстан.


В 40 км к западу от города в горах Дегелен на пересечении  $50^{\circ}$  с. ш.

и  $80^{\circ}$  в. д. определён географический центр континента Евразия и установлен монумент.






**УБСУ НУР, озеро,  $50^{\circ}20'17''$ с. ш.  $92^{\circ}45'27''$ в.д., Котловина Больших Озёр, Россия и Монголия.**



**Здесь обитает 173 вида пернатых и 41 вид млекопитающих, включая таких редких животных как урсис, аргали, сибирский горный козёл. 29 различных видов рыб обитает в УБСУ НУР, и один из них Алтайский осман употребляется в пищу человеком.**






# Красно - Каменск, $50^{\circ}06'00''$ с. ш. $118^{\circ}02'00''$ в. д., Россия.

Этот город является одним из крупнейших в мире поставщиков природного урана.



# Комсомольск-на-Амуре, 50°33'00" с. ш. 137°00'00" в. д., Россия.

*Несмотря на то, что в середине двадцатого века было принято умалчивать о том, что при строительстве Комсомольска-на-Амуре широко использовался труд заключённых Дальлага, согласно официальным данным, город основан в 1932 году именно силами политических заключённых, а также вольнонаёмных граждан и комсомольцев-активистов из центральных районов Советского Союза.*



# Северо-Курильск, 50°41'00" с. ш. 156°07'00" в. д., Россия.

*4 ноября 1952 года цунами (высота волн достигала до 18 м) практически полностью разрушило г. Северо-Курильск. Катастрофа произошла из-за землетрясения в океане недалеко от южной оконечности Камчатского полуострова величиной около 9 баллов и повлекло за собой разрушение нескольких населённых пунктов Сахалинской и Камчатской областей. Впоследствии город был восстановлен.*





# Камлупс, $50^{\circ}40'33.99''$ с. ш. $120^{\circ}20'26.99''$ з. д., Канада.

*В городе находится Университетский Колледж Карибу, а также огромное количество различных спортивных сооружений, практически для всех видов спорта.*




# Медисин-Хат, 50°02'30" с. ш. 110°40'39" з. д., Канада.

*Канада, провинция Альберта, 40 км от г. Медисин Хат (Medicine Hat). Медисин-Хат считается самым солнечным городом Канады.*



# Реджайна, 50°26'49.23" с. ш. 104°36'22.76" з. д., Канада.

*В этом городе 11 февраля 1926 года родился Лесли Нильсен — канадский и американский актёр, наиболее известный по комедийным ролям в фильмах 1980-х — 2000-х годов. 28 ноября 2010 года он скончался во сне в больнице в городе Форт-Лодердейл (Флорида) от последствий пневмонии*





# Саутгемптон, $50^{\circ}53'49.05''$ с. ш. $1^{\circ}24'14.97''$ з. д., Англия.

*Именно из  
Саутгемптона  
отправился в свой  
роковой круиз  
«Титаник».*



# Кале, $50^{\circ}57'10''$ с. ш. $1^{\circ}51'32''$ в. д., Франция.

*В Кале расположен Сен-Пьер - исторический центр кружева. Это своеобразный "город в городе" и называется этот мини-город «Международный город кружева и моды». Тут находятся несколько заводов, построенных еще в 1870-х годах.*





# Берг, 50°58'06.9" с. ш. 2°25'54.51" в. д., Франция.



- ▣ Берг - реально существующий город, место действия фильма «Добро Пожаловать» (французское оригинальное название «*Bienvenue chez les Ch'tis*», дословно переводимое как «Добро пожаловать к Ш'ти»), снятого в 2008 году. В ленте комично продемонстрировано использование местными жителям парижского диалекта, также называемого шти, который совершенно непонятен для французов с юга страны.



# Кортрейк, 50°50'00" с. ш. 3°16'00" в. д., Бельгия.



□ Старинный город Кортрейк хранит память о знаменитой Битве золотых шпор (очень похожей на наше Ледовое побоище) – когда хорошо экипированные французские рыцари хотели захватить эти места. Но на защиту встали местные крестьяне – в лаптях и с дубинами. Они заманили рыцарей в тяжелых доспехах в болота и попросту утопили их. В соборе Нотр - Дам этого городка на потолке вы увидите вмурованные в потолок... шпоры. Да-да, шпоры, которым подстегивают лошадей.

# Плимут, 50°22'17" с. ш. 3°51'26.99" з. д., Англия.



*в Плимуте проходит ежегодный Британский чемпионат фейерверков). Действие это осуществляется в августе и собирает десятки тысяч зрителей на набережной города. Самые крупные производители пиротехнической продукции демонстрируют лучшие свои образцы.*

# Монс, 50°27'17" с. ш. 3°57'07" в. д., Бельгия.



Монс представил свою кандидатуру на звание культурной столицы Европы 2015 года и был утвержден комиссией по отбору, которая посчитала его программу удовлетворительной и достойной. Девизом города стал: "Монс, там, где технология встречается с культурой». Это и неудивительно, учитывая то, что в городе ежегодно проходит традиционный праздник *Doudou*





# Висбаден, 50°04'55.39" с. ш. 8°14'28.95" в. д., Германия.

*Фёдор Михайлович Достоевский во время путешествия в Висбаден в 1865 году, проиграл там все свои сбережения. Позже он описал это в романе Игрок, темой которого стала всепоглощающая страсть к азартным играм. Теперь один из залов казино назван в его честь.*









**Франкфурт-на-Майне,  $50^{\circ}06'49''$  с.  
ш.  $8^{\circ}40'47''$  в. д., Германия.**




*Франкфуртский аэропорт — самый крупный аэропорт континентальной Европы и второй по величине аэропорт Европы после английского Хитроу.*





# Хемниц, $50^{\circ}50'00''$ с. ш. $12^{\circ}55'00''$ в. д., Германия.

*В середине прошлого столетия город имел название Карл-Маркс-Штадт. 23 апреля 1990 года 76 % жителей проголосовали за то, чтобы вернуть городу старое название.*





Прага,  $50^{\circ}05'19''$  с. ш.  $14^{\circ}25'17''$  в. д., Чехия





- *Танцующий дом — офисное здание в Праге в стиле деконструктивизма, состоит из двух цилиндрических башен. Танцующий дом является архитектурной метафорой танцующей пары, в шутку называется «Джинджер и Фред» в честь пары Джинджер Роджерс и Фред Астер. Дом расположен в районе Прага 2, на углу Рессловой улицы и набережной. Авторы проекта — хорватский архитектор Владо Милунич и канадский архитектор Фрэнк Гери. Строительство велось с 1994 по 1996 годы. Строительство дома курировал лично Вацлав Гавел.*



# Либерец, $50^{\circ}45'52''$ с. ш. $15^{\circ}02'49''$ в. д., Чехия.

*С Либерца на  
вершину Ештед  
(1012 м над уровнем  
моря) можно попасть  
по канатной дороге с  
кабинками. В ясные  
дни с горы можно  
увидеть Германию и  
Польшу.*





**Ченстохова, 50°48'00" с. ш. 19°  
07'00" в. д., Польша.**





*Наверное, самой большой достопримечательностью и даже своеобразным символом города является Ченстоховская икона Божией Матери. Икона хранится в монастыре Паулинов Ясная Гора. Написана, по преданию, евангелистом Лукой, и если принять этот факт безоговорочно, этой иконе почти 2000 лет*



# Краков, 50°04'00" с. ш. 19°57'00" в. д., Польша.

*В 1978 году Краков был признан ЮНЕСКО памятником мирового культурного наследия. В последнее время город стал местом регулярных культурных мероприятий международного значения. В 2000 году Краков избран одним из девяти городов, представляющих Европейскую культуру.*





# Кельце, $50^{\circ}53'00''$ с. ш. $20^{\circ}39'00''$ в. д., Польша.

*Кельце - это единственный город в Европе, где есть геологические формирования древних эр. Его иногда даже называют "Самой большой Открытой площадкой - Геологическим Музеем". В Кельце встречаются камни различных периодов до эпохи Палеолита.*



**Ровно, 50°37'11" с. ш. 26°15'05" в.  
д., Украина.**



*Работает фабрика по обработке янтаря и изготовлению ювелирных изделий «Укрбурштин» (на территории Ровненской области имеются месторождения и идет добыча янтаря).*





**Киев, 50°27'00" с. ш. 30°30'00" в. д., Украина.**



*В Киев есть солнечные часы. И даже не просто солнечные часы, а старинные солнечные часы! Они находятся во дворе Братского монастыря, что на улице Сквороды, 2. Часы изготовлены в 1826 году по проекту преподавателя математики Брульона. Местные краеведы считают, что часы были наглядным пособием по астрономии. Это самые точные часы, которые работают и по сей день.*





**Вот и закончилось моё увлекательное путешествие.**

**СПАСИБО ЗА ВНИМАНИЕ!**