



Старокостянтинів

**Місто обласного значення в Україні,
центр Старокостянтинівського
району Хмельницької області.**


**Місто розміщене на річці Случ,
за 48 км від Хмельницького.**

30 48 KM ВІД ХМЕЛЬНИЦЬКОГО




Історичним гербом міста є герб родини Острозьких — Баклай.

Археологічні розкопки у Старокостянтинові виявили, що місто на 350 років старіше, ніж вважалося. Ініціатором даних досліджень став археолог, кандидат історичних наук, доцент Журко О. І. Місто Старокостянтинів — дійсно старе місто, до того ж, має унікальну історію, розкішну старовинну архітектуру та лежить в дуже гарній місцевості — біля злиття двох рік, Случа та Ікопоті.



Довгий час вважалося, що місто заснував князь Василь-Костянтин Острозький у 1561 році. Однак виявилось, що Старокостянтинів є літописним містом Кобудем, історія якого налічує 800 років. Про це свідчить «Історична довідка про заснування міста Старокостянтинова Хмельницької області», видана інститутом археології Національної Академії Наук України після аналізу історичних джерел та проведення археологічних розкопок.



Під час розкопок на території замку та Домініканського монастиря були знайдені залишки фортифікаційних споруд, кераміки та поховання, які відносяться до XII-XV століття та аналогічні артефактам, знайденим при розкопках літописного Губина та інших міст Болохівської землі(згадується у «Літописі Руському» у 1150 році, розташовувалася у Послуччі і Південному Побужжі).

Старокостянтинів був сотенним містом Волинського полку Української держави Богдана Хмельницького.

14 листопада 1787 року по дорозі з Канева в місті перебував король Речі Посполитої Станіслав II Август.


1794 р. Староконстантинів перейшов через шлюб з Констанцією Любомирською до гетьмана польного коронного Северина Жевуського.

Пам'ятки та пам'ятники:

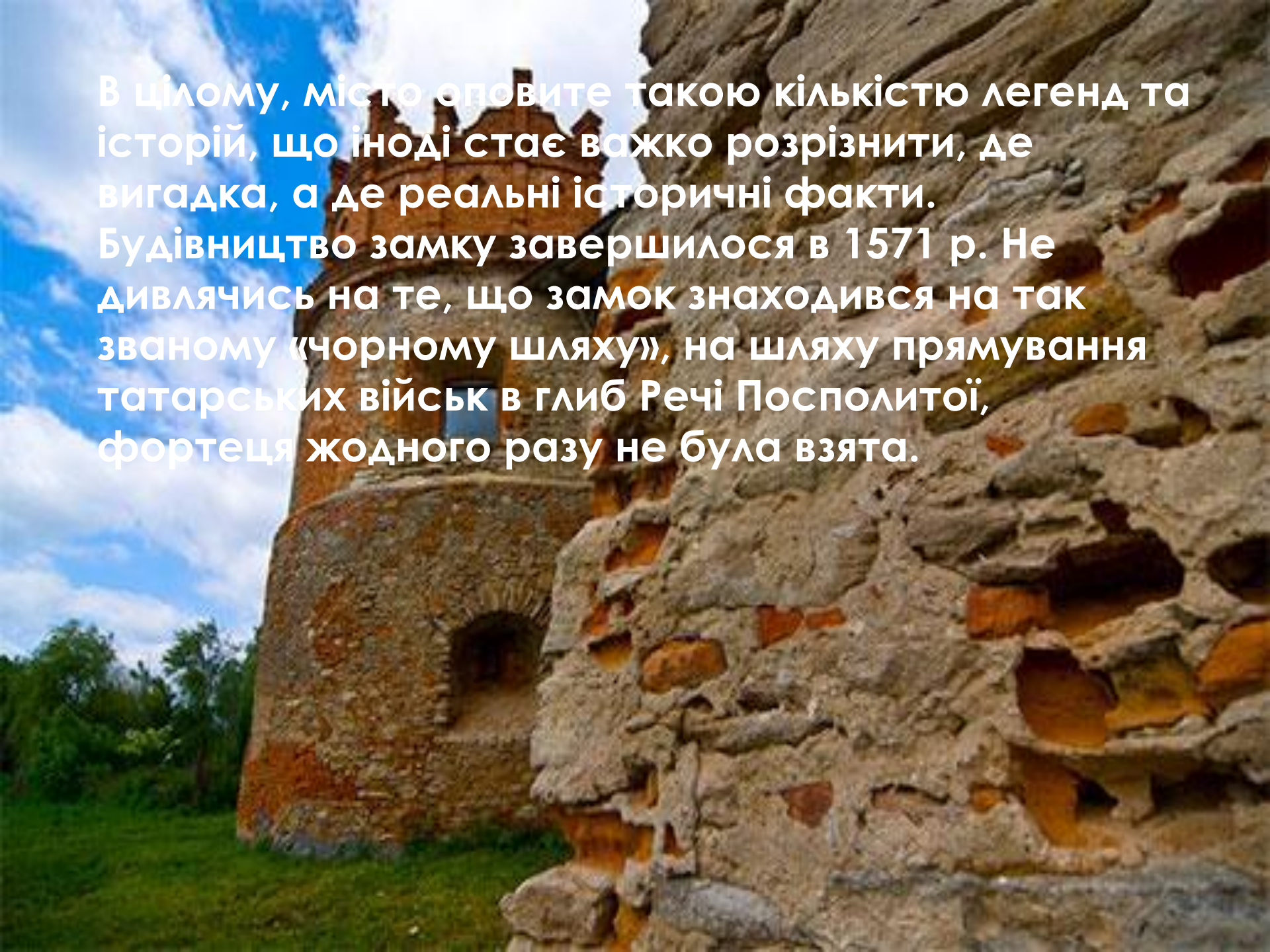


Замок Острозьких

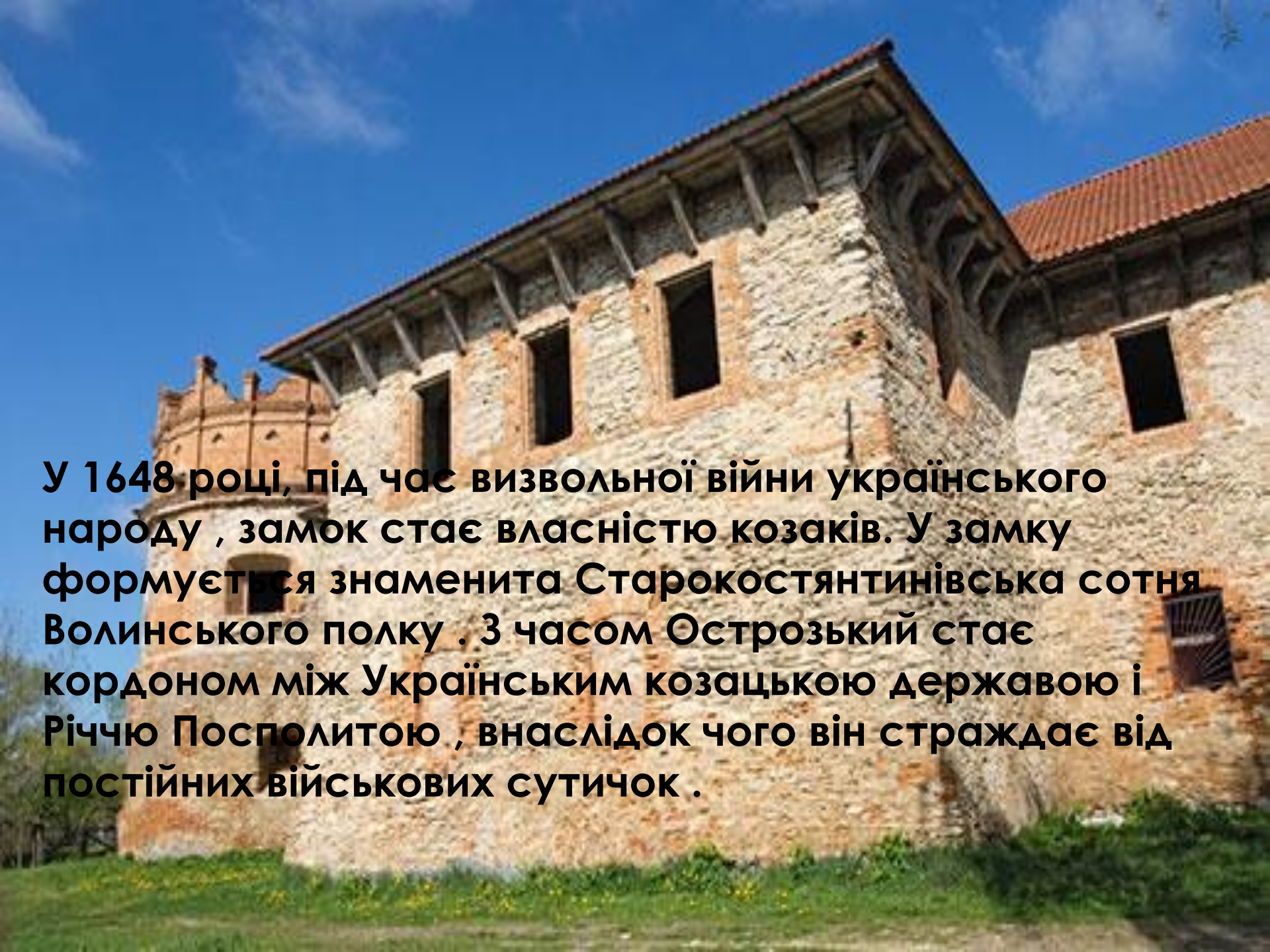


A photograph of the Starokostiantynivskyi Castle, a large stone structure with a prominent round tower. The castle is situated on a grassy field under a blue sky with white clouds. The text is overlaid on the image in white font.

Старокостянтинівський замок, або замок Острозьких – це оборонна споруда XVI ст. Засновником його є князь Костянтин Костянтинович Острозький знатний воєвода Київський. У рік свого заснування місто отримало назву Константинов, однак у 1632 р. з появою в Подільській губернії містечка Новокостянтинівка, місто отримало свою теперішню назву.

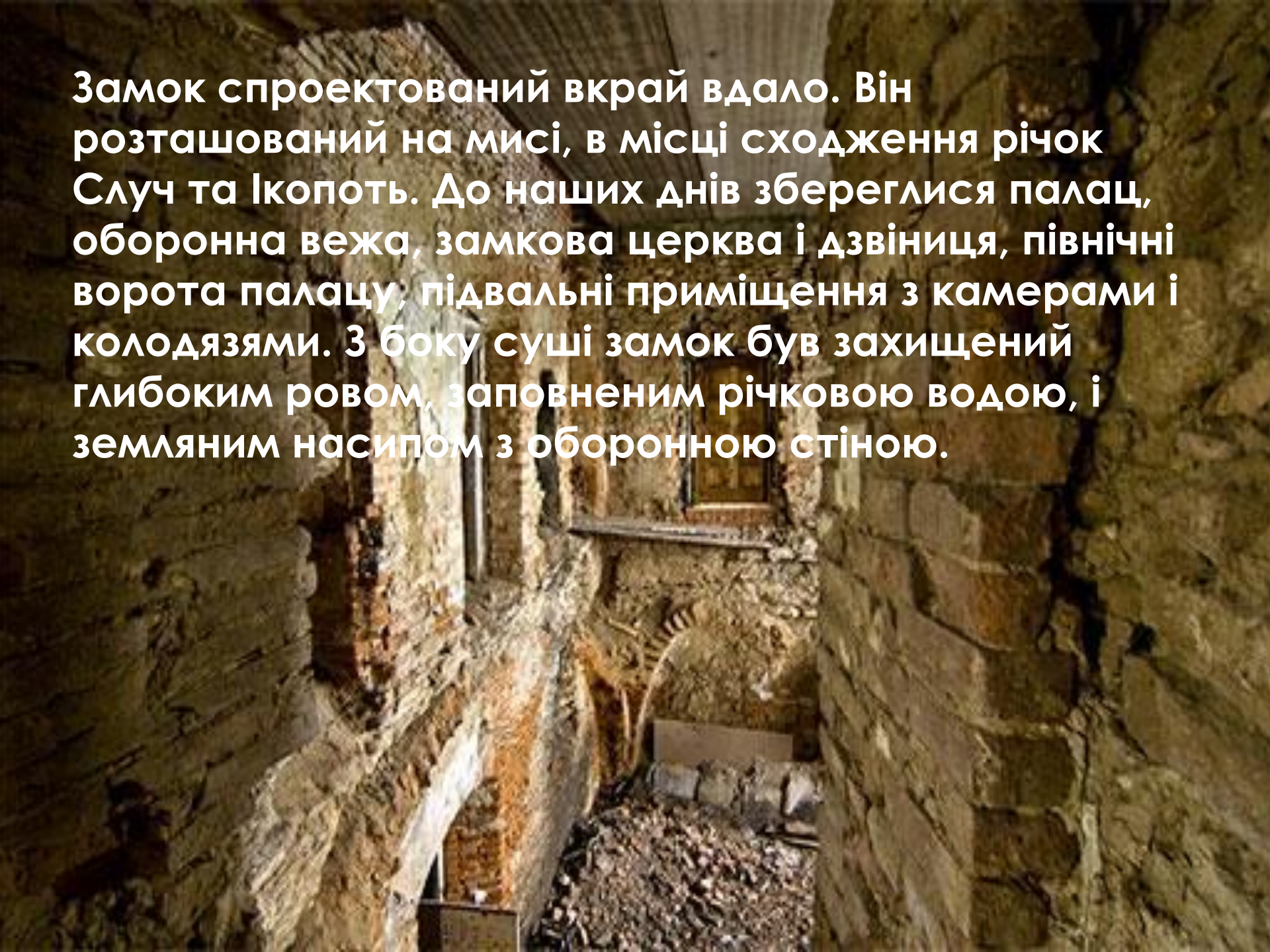


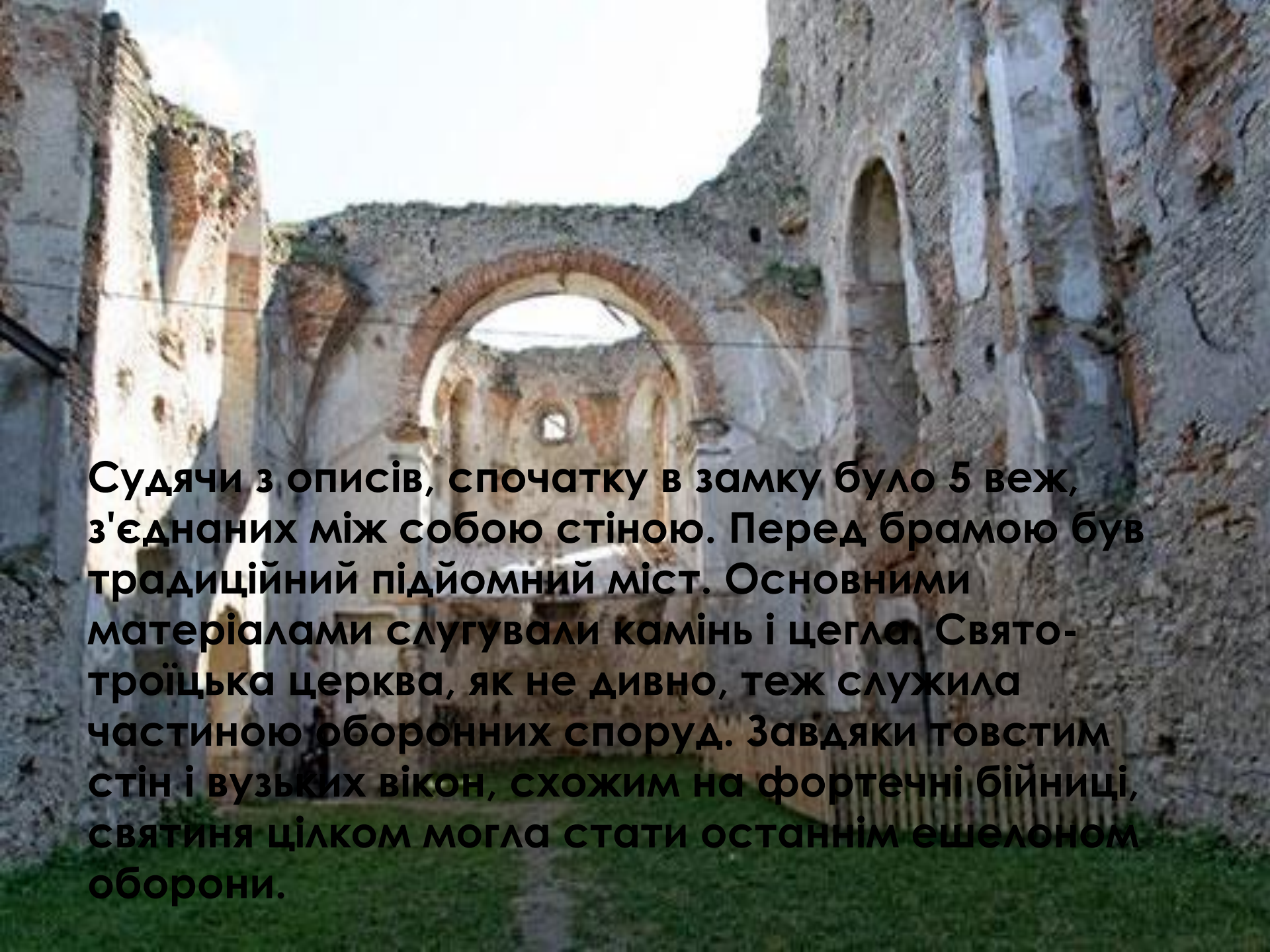
В цілому, місто оповите такою кількістю легенд та історій, що іноді стає важко розрізнити, де вигадка, а де реальні історичні факти. Будівництво замку завершилося в 1571 р. Не дивлячись на те, що замок знаходився на так званому «чорному шляху», на шляху прямування татарських військ в глиб Речі Посполитої, фортеця жодного разу не була взята.



У 1648 році, під час визвольної війни українського народу, замок стає власністю козаків. У замку формується знаменита Старокостянтинівська сотня Волинського полку. З часом Острозький стає кордоном між Українським козацькою державою і Річчю Посполитою, внаслідок чого він страждає від постійних військових сутичок.

Замок спроектований вкрай вдало. Він розташований на мисі, в місці сходження річок Случ та Ікопоть. До наших днів збереглися палац, оборонна вежа, замкова церква і дзвіниця, північні ворота палацу, підвальні приміщення з камерами і колодязями. З боку суші замок був захищений глибоким ровом, заповненим річковою водою, і земляним насипом з оборонною стіною.



The image shows the ruins of a stone castle. In the foreground, there is a large, semi-circular archway made of reddish-brown bricks. Behind it, another archway is visible, leading to a courtyard with a small circular window. The walls are made of grey stone and are heavily weathered and crumbling. To the right, there is a tall, narrow arched opening. The sky is bright and clear. The overall scene is one of historical decay and architectural grandeur.

Судячи з описів, спочатку в замку було 5 веж, з'єднаних між собою стіною. Перед брамою був традиційний підйомний міст. Основними матеріалами слугували камінь і цегла. Свято-троїцька церква, як не дивно, теж служила частиною оборонних споруд. Завдяки товстим стін і вузьких вікон, схожим на фортечні бійниці, святиня цілком могла стати останнім ешелоном оборони.

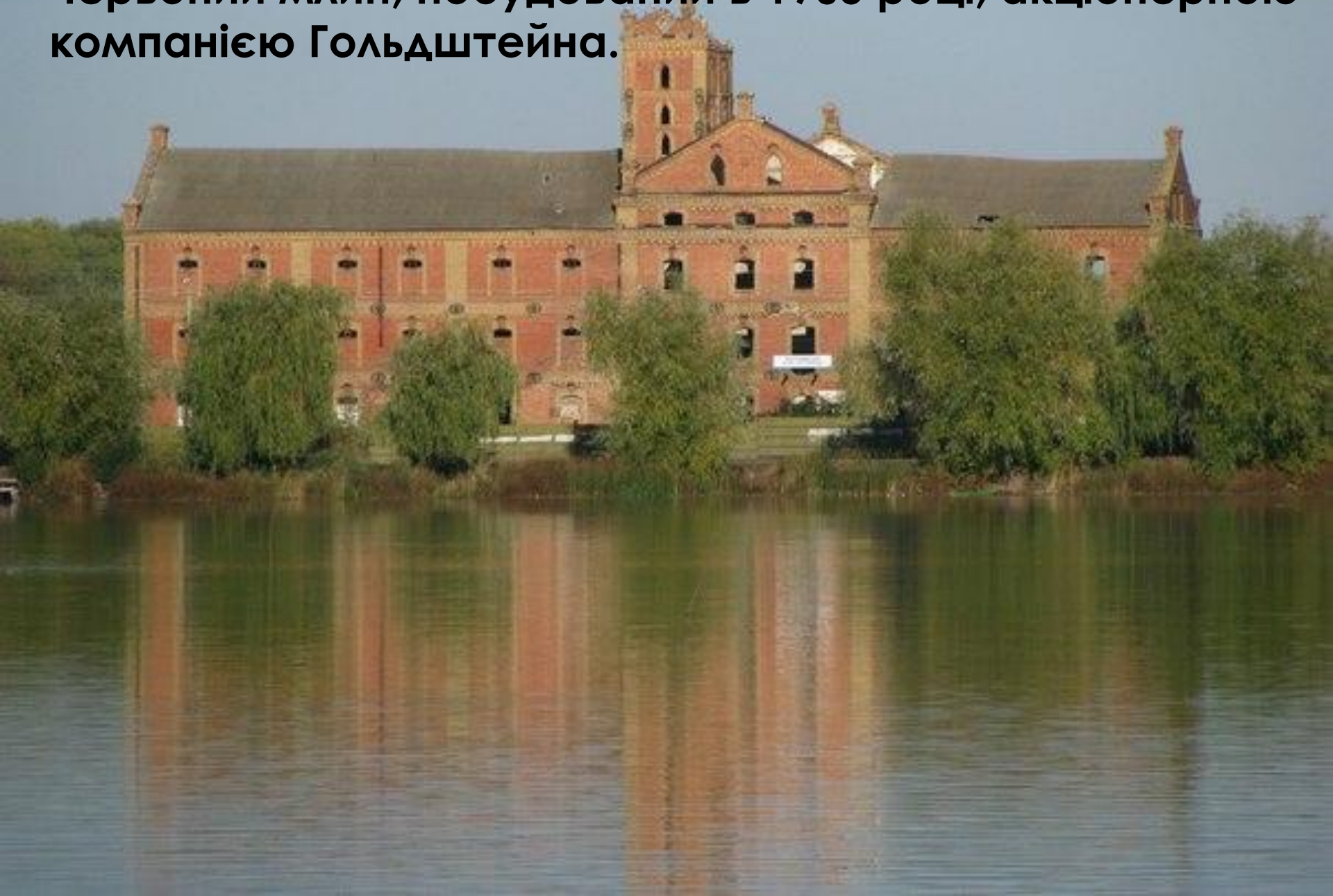
У післяреволюційні роки тут знаходилося відділення міліції. Зараз велика частина споруд належить православному чоловічому монастирю. На території замку ведуться археологічні та реставраційні роботи. Повністю відреставрована церква. В ній знаходяться унікальні фрески XVI ст. і фамільний герб князів Острозьких.



Старокостянтинівський Млин



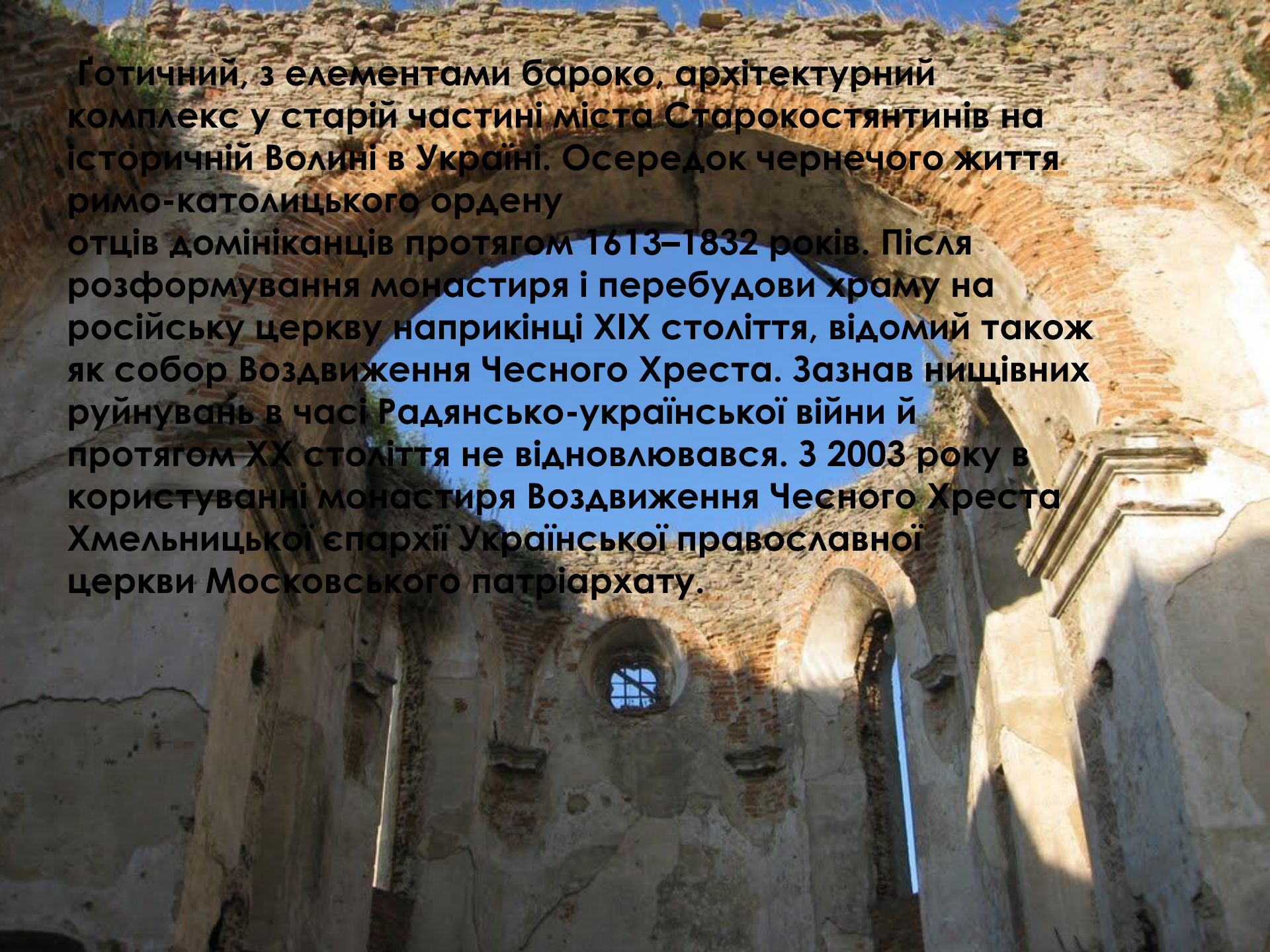
Червоний млин, побудований в 1905 році, акціонерною компанією Гольдштейна.



Костел Матері Божої Громничої та домініканський монастир



Готичний, з елементами бароко, архітектурний комплекс у старій частині міста Старокостянтинів на історичній Волині в Україні. Осередок чернечого життя римо-католицького ордену отців домініканців протягом 1613–1832 років. Після розформування монастиря і перебудови храму на російську церкву наприкінці ХІХ століття, відомий також як собор Воздвиження Чесного Хреста. Зазнав нищівних руйнувань в часі Радянсько-української війни й протягом ХХ століття не відновлювався. З 2003 року в користуванні монастиря Воздвиження Чесного Хреста Хмельницької єпархії Української православної церкви Московського патріархату.



Персоналії :



1. Оксана Петрівна Радушинська (27 вересня 1979, Старокостянтинів) — українська журналістка, поетеса, письменниця теле- та радіоведуча.

2. Тамара Артемівна Севернюк (* 26 липня 1940, Старокостянтинів Старокостянтинівського району Хмельницької області) — поет-лірик, поет-пісняр, перекладач, публіцист, журналіст

3. Готлобер Авраам Беньямінович (14 січня 1810, Старокостянтинів Старокостянтинівський повіт, Волинська губернія — 12 квітня 1899, Білосток, Російська імперія) — єврейський поет, історик і журналіст. Він писав переважно на івриті, але також писав вірші і драми

