

# ЧОРНОГОРІЯ



Учениці 10-Б класу  
Миколаївської гімназії № 4  
Масловської Аліни

# Столицею Чорногорії є Подгориця (найбільше місто в країні)

Площа 13,812 км<sup>2</sup>

ВВП:на душу населення \$ 18 476



# ГЕОГРАФІЧНІ ДАНІ

Територію країни можна умовно розділити на три частини:

- узбережжя Адріатичного моря, відносно рівнинна
- центральна частина країни, на якій розташовані два її найбільших міста: Подгориця і Нікшич, і гірські системи сходу країни.



Більше 41% площі країни складають ліси та лісові угіддя, 39,58% — пасовища. Рослинний світ Чорногорії різноманітний: всього на території країни зафіксовано 2833 вида рослин. Згідно з Конституцією Чорногорії, республіка є «екологічною державою», під різними природоохоронними режимами знаходиться 8,1% території (у тому числі національні заповідники Дурмитор, Ловчен, Біоградська гора, Скадарське озеро).



Протяжність сухопутних кордонів держави становить 614 км: на заході з — Хорватією (14 км); на північному заході з Боснією і Герцеговиною — (225 км); на північному сході з Сербією і Косово — (203 км); на південному сході з Албанією — (172 км).



# ДЕРЖАВНО-ПОЛІТИЧНИЙ УСТРІЙ

---

20 жовтня 2007 була прийнята Конституція Чорногорії. Відповідно до першої статті Конституції, Чорногорія є вільною, демократичною, екологічною державою, заснованою на принципах верховенства закону.

Президент Філіп Вуянович

Прем'єр-міністр Міло Джуканови



Філіп Вуянович

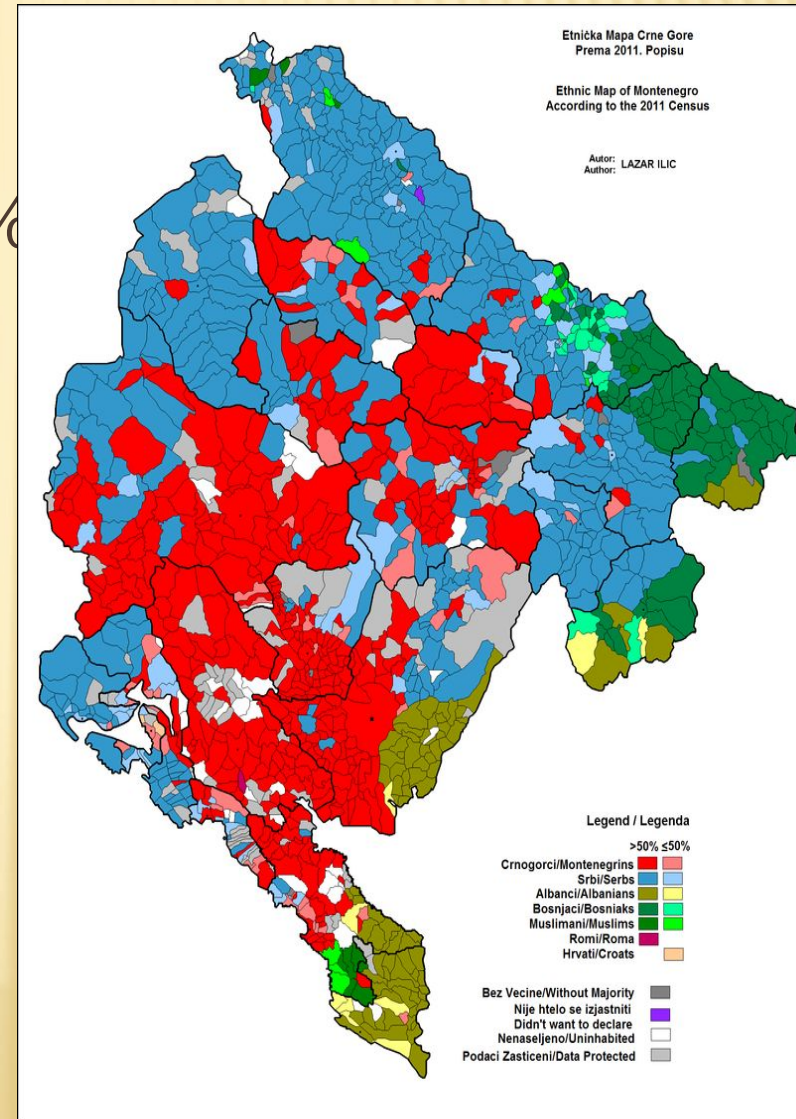


Міло  
Джуканови

# НАСЕЛЕННЯ

За результатами останнього перепису, серед населення переважають чорногорці (45%) та серби (28,7%)

проживають також: босняки (8,7%), албанці (4,9), мусульмани (3,3%) та цигани (1,0%).

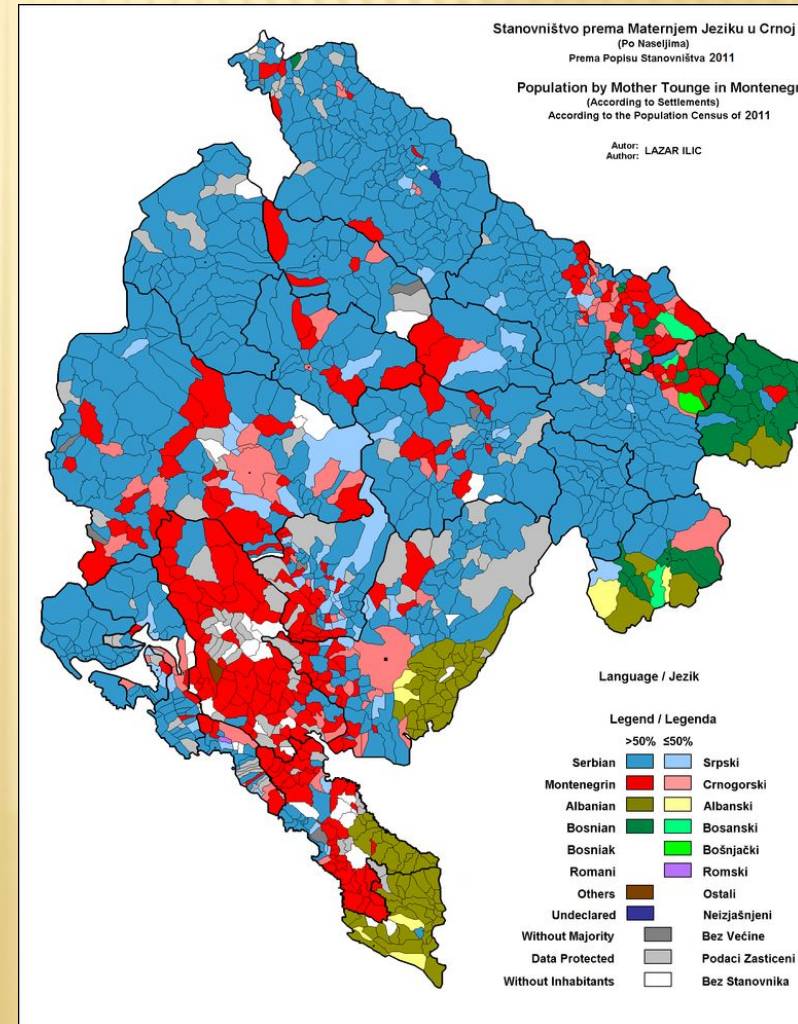




# МОВА

За переписом 2011 р. найпоширенішими рідними мовами населення Чорногорії були:

<u>Сербська</u>	265 895	42,88%
<u>чорногорська</u>	229 251	36,97%
<u>Боснійська</u>	33 077	5,33%
<u>Албанська</u>	32 671	5,27%
<u>Циганська</u>	5 169	0,83%
<u>Хорватська</u>	2 791	0,45%
Інша	47 513	7,68%



Незалежна з 3 червня 2006 року.

З 17 грудня 2010 року є офіційним кандидатом на вступ до Євросоюзу.



# ПРОМИСЛОВІСТЬ

Традиційно основу економіки Чорногорії становили чорна металургія, переробка алюмінію, електротехнічна промисловість, текстильна промисловість, суднобудування і судноремонт, легка і харчова промисловість, деревообробка.

Найважливішими корисними копалинами є боксити, залізна руда і вугілля. Основна промислова діяльність пов'язана з вирощуванням тютюну, видобутком солі і виробництвом алюмінію.




# СІЛЬСЬКЕ ГОСПОДАРСТВО

Основними сільськогосподарськими культурами є зернові, картопля, тютюн, виноград, цитрусові, маслини і інжир.




# ТУРИЗМ

Відпочинок у Чорногорії припускає чудові пляжі, чисте море, екологічно сприятливий клімат, хороший сервіс і дивовижні екскурсії. Чорногорія приваблює як в літній, так і в зимовий період часу. У зимовий період туристи відвідують чорногорський лижний курорт, а влітку вирушають на сонячні пляжі.



# НАЙКРАСИВІШІ МІСТА В КРАЇНІ

Боко Которська бухта- вважається  
найкрасивішою затокою Європи і входить в  
десятку по всьому світу



Найбільше озеро Чорногорії і  
всього Балканського  
півострова — Скадарське.



Найдовші річки Чорногорії: Тара (144 км), Лім (123 км), Чеотіна (100 км), Морача (99 км), Зета (65 км) і Бояна (30 км). Близько 52,2% чорногорських річок відноситься до басейну Чорного моря, інші 47,8% — до басейну Адріатичного моря.





---

Дурмітор – фантастичний природний  
та ландшафтний парк.

Величезна територія, покрита  
первозданним лісом, в якому  
зустрічаються і дивовижні гірські  
озера, і різноманітні печери,  
високогірні луки, невеликі гірські  
села, що зберегли старовинний  
уклад життя, дикі тварини, рідкісні  
види рослин, і багато, багато іншого

# ДУРМІТОР

---



Блакитна печера знаходиться на початку затоки Герцег-Нові, в місці, де вона ніби зливається з морем



Цетинье – стара столиця Чорногорії з багатовіковою історією та давніми традиціями



Міст Джурджевича Тара – візитна картка  
Чорногорії. Через річку Тара проходить  
найвищий автомобільний міст у країні —  
міст Джурджевича. Його висота над  
водою 160 м



# ВІДНОСИНИ З УКРАЇНОЮ

## **Культурно-гуманітарне співробітництво**

У 2011 році відкрито пам'ятник Т.Шевченку в Подгориці. У 2013 році в Києві відкрито пам'ятник П.Негошу.

В березні 2014 року в низці міст Чорногорії відбулися заходи з нагоди 200-річчя Т. Шевченка.

Протягом 2013-2014 рр. проводились Тижні культури України в Чорногорії, Дні української моди та кіно, Фестиваль повітряних куль, Фестиваль «Гармоніка фест», проведено понад 25 виставок та пленерів.

На Філософському факультеті Чорногорського університету викладається українська мова та функціонує українська бібліотека. Бібліотеки також відкриті в містах Біло Польє та Плужине.



# ДОГОВІРНО-ПРАВОВА БАЗА

---

Угода між Україною та Чорногорією про вільну торгівлю , Угода між Кабінетом Міністрів України та Урядом Чорногорії про співробітництво в галузі туризму , Угода між Кабінетом міністрів України та Урядом Чорногорії про співробітництво в захисті від природних та інших катастроф.

# РЕСУРСИ

---

- <https://yandex.ua/images/search?text=%D1%87%D0%B5%D1%80%D0%BD%D0%BE%D0%B3%D0%BE%D1%80%D0%B8%D1%8F>
- <https://uk.wikipedia.org/wiki/%D0%A7%D0%BE%D1%80%D0%BD%D0%BE%D0%B3%D0%BE%D1%80%D1%96%D1%8F>
- <http://tonkosti.ru/%D0%A7%D0%B5%D1%80%D0%BD%D0%BE%D0%B3%D0%BE%D1%80%D0%B8%D1%8F>