

Презентація на тему: «Бердичів»

Виконала ліцеїстка 9-А класу

Завальна Марина

Бердичів

Місто обласного підпорядкування,
центр Бердичівського району,
Житомирської області .

Місто Бердичів лежить на березі
річки Гнилоп'ять, притоки Тетерева, за
44 км на південь від Житомира.


Місто є значним залізничним вузлом,
де сходяться
магістралі Петербург — Одеса та Козятин — Шепетівка. Від Бердичева відходять автомобільні шляхи на Житомир, Вінницю, Любар, Хмільник, Білу Церкву. Територія міста становить 3533 га, яка умовно розбита на 7 мікрорайонів. На 266-ти вулицях і провулках станом на 1 січня 2005 р. проживало 86,2 тисяч осіб.




Герб Бердичева



Прапор Бердичева



Монастир Босих Кармелітів заснований Янушем Тишкевичем 1642 року.




Костел Святої Варвари



На честь вінчання Оноре де Бальзака в місті було побудовано торгово-розважальний центр «Комплекс Оноре де Бальзак».



Церква святого Миколая (Нікольська церква).



Пам'ятний знак на місці колишнього єврейського гетто



**Братська
могила жертв
німецько-
фашистського
терору
1941-1943 рр.**



Пам'ятник-танк
«Воїнам-визволителям
Бердичева, 1941 —
1945 р.»

Встановлено 1974 року. Являє собою танк Т-34 (серійний) на постаменті, в основі якого стоять меморіальні плити з переліком бригад, дивізій та полків які відзначились під час звільнення міста.



Грот Матері Божої, пам'ятна капличка.

На дошці

напис: *«Споруджено на
честь коронації*

*Чудотворної Ікони Матері
Божої Бердичівської 1756
р. Відновлено в 250-ту
річницю коронації. Бердичів
16 липня 2006 р.».*




Пам'ятний знак на
честь народження
Христа



Парк імені Тараса Шевченка



Пам'ятник Тарасу Шевченку



Пам'ятник жертвам голодомору



Бердичівська районна державна адміністрація





Бердичівський медичний коледж



Бердичівський педагогічний коледж





ПАТ «Бердичівський машинобудівний завод «Прогрес»





Бердичівський районний будинок культури



Бердичів звичайними очима



Дякую за увагу !