


# Південний берег Криму

A scenic view of the southern coast of Crimea. The image shows a large, deep blue body of water in the foreground. In the middle ground, a large white and blue ferry boat is visible on the left, and a small white sailboat is in the center. To the right, a small peninsula with a sandy beach and some buildings is visible. In the background, a range of mountains stretches across the horizon under a bright blue sky with scattered white clouds.

Автор: Аліна Лосинець,  
Учениця КЗШ №115



## Південний берег Криму –

це смуга суші  
завширшки від 1 до  
12 кілометрів між  
Кримськими  
горами і Чорним  
морем.





# Ялта – сонячне місто.



**210 сонячних  
днів на рік.**

На клімат Південного берега Криму  
впливають Кримські гори і Чорне море.



Весна –  
рання.



Літо –  
довге і  
спекотне.



Зима –  
тепла.



Осінь -  
волога





# Рослини Південного берега Криму



Лавр



Кипарис




Магнолія





# Рослини Південного берега Криму



**Плющ  
деревовидний**


**Суничне дерево**



**Ялівець  
деревовидний**



# Рослини Південного берега Криму



Пальми



Кедр ліванський



# Тварини Південного берега Криму

## Комахи



Вусач альпійський



Бражник мертва голова



Турун кримський





# Птахи Південного берега Криму



Корольок



Соловей



Мухоловка



Дрізд

# Птахи Південного берега Криму



Чайки



Баклани



Качки





# Птахи Південного берега Криму



Яструб



Орел



Сокіл-сапсан

# Тварини Південного берега Криму



Ящірка



Безнога ящірка -  
жовтопузик



Жаба





# На території України заповідники Південного берега Криму посідають чільне місце.

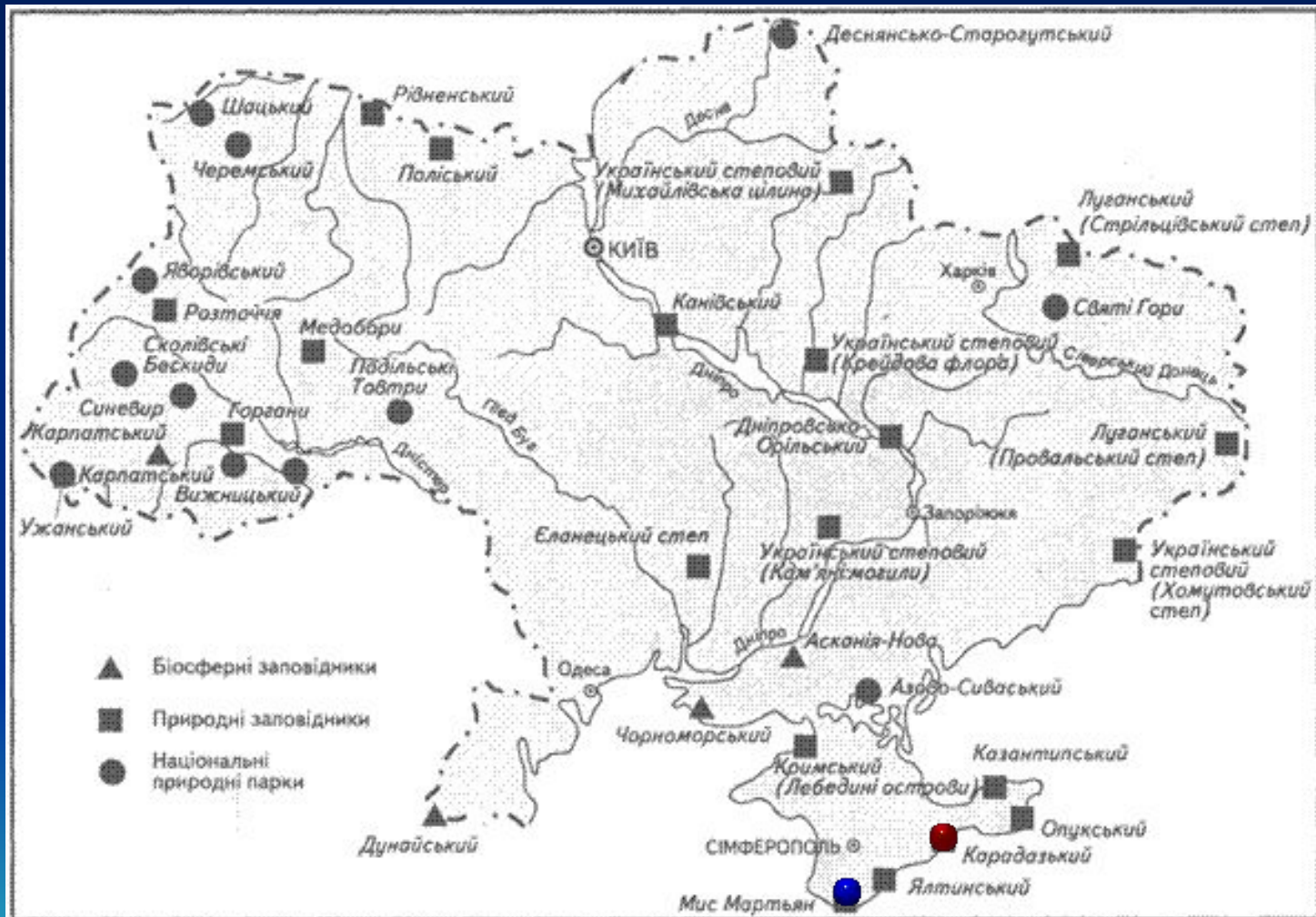


Рис. 2.13

Розташування заповідників і національних природних парків на території України

# Карадазький заповідник





# Заповідник мис Мартьян

