

Харківський національний університет ім. В. Н. Каразіна
Екологічний факультет
Кафедра: Моніторингу довкілля та природокористування

Доповідь на тему: «Характеристика природоохоронних систем України»

Виконав: студент групи ДЕ-52

Срібний Я.С.

Керівник: к.г.н. зав. кафедри

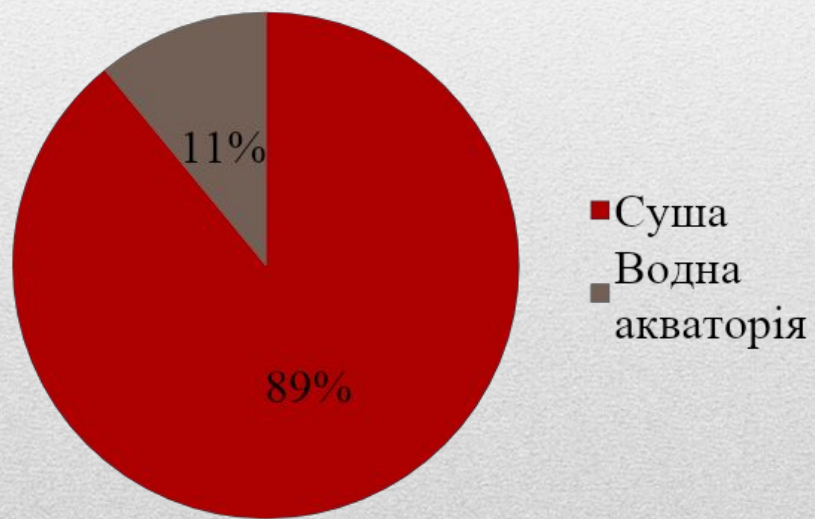
Максименко Н.В.

Харків 2015

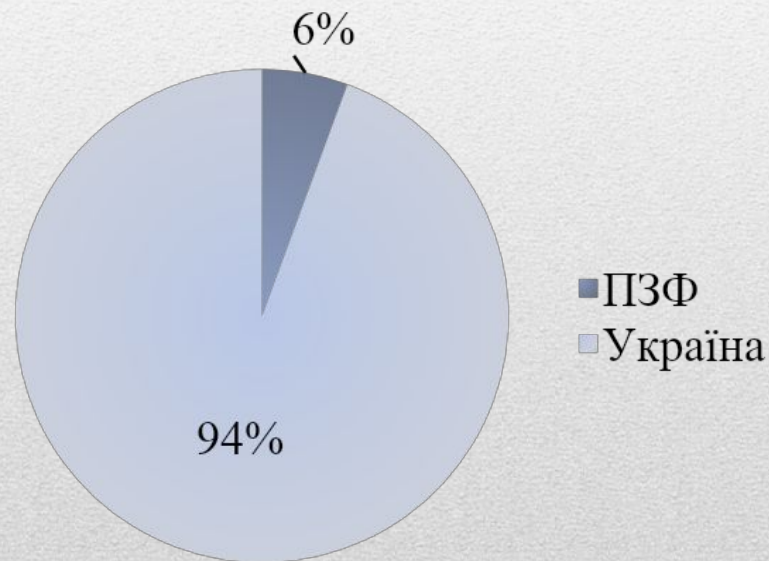
Зміст роботи

- Характеристика природно-заповідного фонду
 - Стан ПЗФ в Україні
 - Характеристика розвитку ПЗФ в Україні за останні 5 років
 - Екологічна мережа, як елемент ПЗФ
 - Характеристика національних екологічних коридорів екомережі України
-

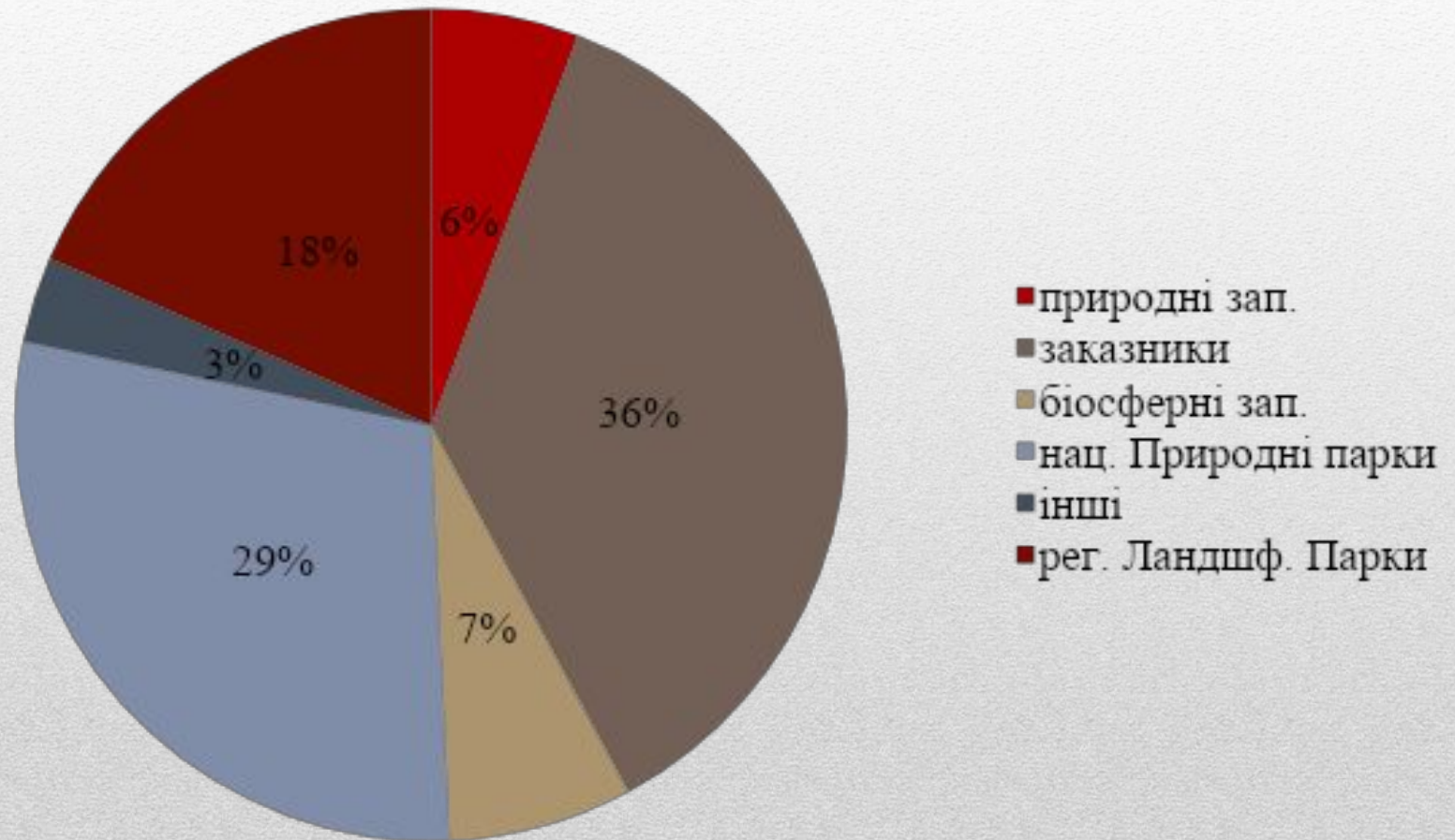
Площа ПЗФ України



Відношення площі ПЗФ до території України



Відсоток об'єктів ПЗФ за категоріями



Екологічні коридори України



1. Природне ядро
2. Еко – коридори
3. Буферна зона
4. Відновлювана територія

Національна екологічна мережа України



НАЦІОНАЛЬНА ЕКОЛОГІЧНА МЕРЕЖА



ЕЛЕМЕНТИ ЕКОЛОГІЧНОГО КАРКАСУ

- екологічні ядра (об'єкти природно-заповідного фонду та їх буферні зони)
- природні коридори
- екостабілізуючі зони
- екостабілізуючі паузи

- Буферні зони великих міст та агломерацій
- Зони можливих конфліктів транспортної та екологічної мереж

Масштаб 1:7 000 000

МІЖНАРОДНІ ТРАНСПОРТНІ КОРИДОРИ

- автомобільні
- залізничні

Поліський екокоридор

Поліський коридор



- Забезпечує збереження:
- 98 видів рослин і грибів
145 в. тварин, занесених до ЧК України, (18 та 33% з.к), судинних рослин-80, мохів-5, водоростей-7, лишайників - 1,
- грибів - 5, ссавців - 23, птахів - 43 види,
- 26 синтаксонів, (20,4% їх загальної кількості із ЗКУ України

ЕКОЛОГІЧНА СИТУАЦІЯ



Галицько-Слобожанський (лісостеповий)

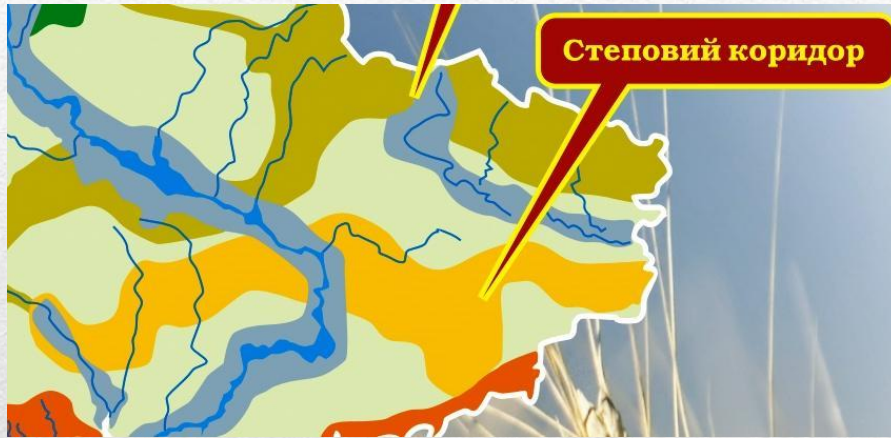


забезпечує охорону:

73 видів рослин і грибів,
63 видів тварин з ЧКУ, (13,5 та 16,5%), у т. ч. судинних рослин-60, лишайників-1. грибів - 2, ссавців - 10, птахів - 25, риби - 1, комах - 22 та 5 видів з інших систематичних груп. Із ЗКУ екокоридор забезпечує збереження 33 синтаксонів, або 25,9% їх загальної кількості.



Степовий екокоридор



- налічуються 83 види рослин і грибів 88 видів тварин з ЧКУ, (15 та 23% їх з.к.), у т.ч.
- 80 - судинних рослин,
- 3 - лишайників, 9 - ссавців, 14 - птахів, 57 – комах,
- 8 видів з інших систематичних груп. Із ЗКУ екокоридор забезпечує збереження 15 синтаксонів, або 11,8%

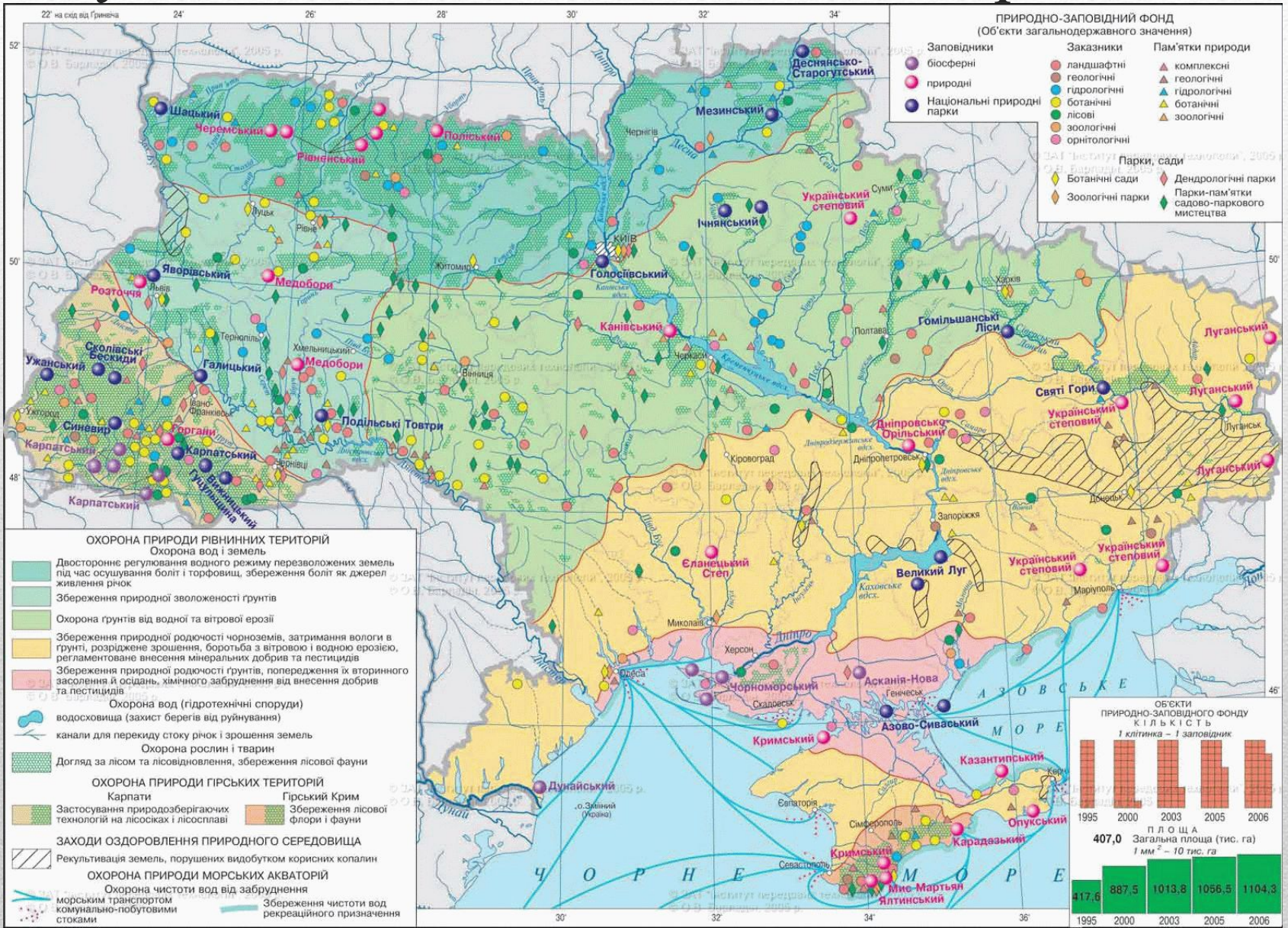


Прибережноморський екокоридор



- охороняються 31 вид рослин і грибів, 62 види тварин, або, відп. 5,7 і 16,2% їх з.к., у т.ч.
- 2 - грибів, 6 - ссавців, 34 - птахів, 3 - риби, 12 - комах та 7 видів - з інших систематичних груп.
- Забезпечить збереження 13 синтаксонів із ЗКУ, або 10,2% їх з.к.
- На Чорноморській ділянці - 3 види лишайників, 1 - ссавців, 38 - птахів, 15 - риби, 45 - комах та 27 видів з інших систематичних груп, а також 12 синтаксонів із ЗКУ, або 9,4%

Сучасний стан системи ПЗФ в Україні



НАИБОЛЕЕ ПРИВЛЕКАТЕЛЬНЫЕ ДЛЯ «ЗЕЛЕНых» ИНВЕСТИЦИЙ НАЦИОНАЛЬНЫЕ ПРИРОДНЫЕ ПАРКИ И БИОСФЕРНЫЕ ПРИРОДНЫЕ ЗАПОВЕДНИКИ УКРАИНЫ

35 млн. грн.
предусмотрено выделить из
госбюджета на природоохран-
ный фонд в 2010 году.



Шацкий национальный природный парк
Год создания: 1983
Площадь: 49 тыс. га
23 озера. В том числе самое большое озеро Украины — Свитязь, в воде которого присутствует ионная форма серебра

Национальный природный парк «Припять-Стохид»
Год создания: 2007
Площадь: 39,3 тыс. га
Большие озера, семь рек, Костел и монастырь капитулов, Свято-Николаевский храм, где хранится Бучинская икона, к которой идут за исцелением паломники

Национальный природный парк «Сколивські Бескиди»
Площадь: 35,2 тыс. га
Более 30 бальнеологических минеральных источников, Буковые и пихтовые леса, Зубры

Галицкий национальный природный парк
Год создания: 2004
Площадь: 14,7 тыс. га
Много рек, буковых лесов, 80-летних дубрав

Национальный природный парк «Подільські Товтри»
Год создания: 1996
Площадь: 260 тыс. га
Крупнейший природный парк в Европе, Историко-архитектурный заповедник и «Старый город» (Каменка-Подольский) с крепостью, Источники минеральной воды

Национальный природный парк «Гуцульщина»
Год создания: 2002
Площадь: 32 тыс. га
Сероводородные источники, горные хребты, горные реки, перекаты, плесы, водопады, Гуцульские старинные церкви

Национальный природный парк «Выжницкий»
Год создания: 1995
Площадь: 7,9 тыс. га
Водопады, минеральные источники, Церкви XVII в.

Карпатский национальный природный парк
Год создания: 1980
Площадь: 50,5 тыс. га
Один из крупнейших природных парков в Украине, 9 церквей XVI-XX вв. в гуцульском стиле. Крупнейший в Украинских Карпатах водопад Тук. Навысшая точка Украины — гора Говерла. 440 видов мхов

Национальный природный парк «Десянянско-Старогутский»
Год создания: 1999
Площадь: 16,2 тыс. га
Объединяет два природных комплекса: лесной массив и пойму реки Десна

Мезинский национальный природный парк
Год создания: 2006
Площадь: 31 тыс. га
Животная природа. Около 50 памятников археологии: Мезинская палеолитическая стоянка, которой около 20 тыс. лет, исторические села со старинными церквями

Ичнянский национальный природный парк
Год создания: 2004
Площадь: 9,7 тыс. га
Уникальные для севера Лівобережної України грабо-дубовые и дубово-сосновые леса (16 % территории), Рамч Указ, Дендосади «Тростянець», где расположено многочисленное количество декоративных деревьев. Грабо-дубовые и дубово-сосновые леса

Национальный природный парк «Гомольшанские леса»
Год создания: 1999
Площадь: 14,3 тыс. га
Около 500 га дубового леса возрастом 130-150 лет, Старейший 800-летний дуб, Курганы-мемориалы эпохи неолита (VI-III тыс. до н.э.), городища Киевской Руси, Стелы последнего охота заповедного казачества — Свято-Николаевского монастыря

Национальный природный парк «Святые горы»
Год создания: 1997
Площадь: 40,4 тыс. га
Соленые озера с минеральной водой и лечебными грязями, 179 оздоровительных учреждений, Около 200 археологических и исторических памятников: вельше плещеры, Святославская Святогорская гора, шедлер украинского барокко, Николаевская церковь

Национальный природный парк «Великий Луг»
Год создания: 2006
Площадь: 16,7 тыс. га
Колоссальная водохранилища, 206 видов птиц, биосферные курганы, Пещеры времен Запорожской Сечи

Биосферный заповедник «Аскания-Нова»
Год создания: 1921
Заповедник отнесен к 100 великим заповедникам и паркам мира, Самый большой заповедник степи Европы и самая старая заповедная степь в мире, Дендрологический парк «Аскания-Нова» — оазис в безводной степи, Зоологический сафари-парк с полуволовым содержанием животных

Азово-Сивашский национальный природный парк
Год создания: 1993
Площадь: 57,4 тыс. га
Редкие растения (12 входящих в Красную книгу) и животные (48 входящих в Красную книгу)

Черноморский биосферный заповедник
Год создания: 1927
Площадь: 100 тыс. га
Крупнейший в Украине заповедник, 77,9 тыс. га — акватория Тендовского и Ягорлицкого заливов, а также километровая полоса открытого моря, Крупнейшее в мире место гнездовья черноморской чайки, Неподалеку от села Бехтери — целебный театр

Направления туризма

- Рыбалка легкая
- Конный туризм
- Горнолыжный туризм
- Пешие походы
- Альпинизм
- Экотуризм (знакомство с природой)
- Этнотуризм (знакомство с народным фольклором, ремеслами, традициями, бытом)
- Слаломы на байдарках
- Водный туризм
- Велотуризм
- Культурологический туризм (знакомство с памятниками культуры и архитектуры)
- Научный туризм (наблюдение за птицами, животными и т.д.)
- Исторический туризм (знакомство с памятниками истории)
- Сбор грибов и ягод
- Катание на лыжах (лыжные прогулки)
- Оздоровительный туризм
- Сакральный (религиозно-культурный) туризм (знакомство с религиозными объектами и местами)

• ДЯКУЮ ЗА УВАГУ

