


# Дорожная разметка

## 1. Горизонтальная разметка

Горизонтальная разметка (линии, стрелы, надписи и другие обозначения на проезжей части) устанавливает определенные режимы и порядок движения либо содержит иную информацию для участников дорожного движения.

Горизонтальная разметка может быть постоянной или временной. Постоянная разметка имеет белый цвет, кроме линий жёлтого цвета 1.4, 1.10, 1.17 и 1.26 (вафельница). Временная – оранжевый цвет.





**1.1.** - разделяет транспортные потоки противоположных направлений и обозначает границы полос движения в опасных местах на дорогах; обозначает границы проезжей части, на которые въезд запрещен; обозначает границы стояночных мест транспортных средств;

***Линию 1.1 пересекать нельзя.***




**1.2.** - обозначает край проезжей части

Линию 1.2 допускается пересекать для остановки транспортного средства на обочине и при выезде с нее в местах, где разрешена остановка или стоянка.



**1.3.** - разделяет транспортные потоки противоположных направлений на дорогах с четырьмя и более полосами для движения в обоих направлениях, с двумя или тремя полосами - при ширине полос более 3,75 м;

***Линию 1.3 пересекать нельзя.***



Pdd24.com

1.4. (цвет - желтый) - обозначает места, где запрещена остановка (и стоянка) транспортных средств;




Pdd24.com

1.10. (цвет - желтый) - обозначает места, где запрещена стоянка транспортных средств;  
***Остановка не запрещена!***



Pdd24.com

1.17. (цвет - желтый) - обозначает места остановок маршрутных транспортных средств и стоянки такси;



1.26. (цвет - желтый) - обозначает участок перекрестка, на который запрещается выезжать, если впереди по пути следования образовался затор, который вынудит водителя остановиться, создав препятствие для движения транспортных средств в поперечном направлении, за исключением поворота направо или налево в случаях, установленных настоящими Правилами. Разметка может применяться самостоятельно либо совместно с дорожным знаком [1.35](#) «Участок перекрёстка»





## Линии 1.5 – 1.8 пересекать разрешается с любой стороны.



**1.5.** - разделяет транспортные потоки противоположных направлений на дорогах, имеющих две или три полосы; обозначает границы полос движения при наличии двух и более полос, предназначенных для движения в одном направлении;



**1.6.** - предупреждает о приближении к разметке 1.1  или 1.11 (барьерной) , ая разделяет транспортные потоки противоположных или попутных направлений;



**1.7.** - обозначает полосы движения в пределах перекрестка;



**1.8.** - обозначает границу между полосой разгона или торможения и основной полосой проезжей части;



**Увеличение длины штриха прерывистой линии разметки информирует Вас:**

1. О начале зоны, где запрещены любые маневры.
2. О начале опасного участка дороги.
3. О приближении к сплошной линии разметки, разделяющей транспортные потоки попутных направлений.






**Что обозначают прерывистые линии разметки на перекрестке?**

1. Обязательное направление движения на перекрестке.
2. Границы полос движения в пределах перекрестка.



**1.9.** - обозначает границы полос движения, на которых осуществляется реверсивное регулирование; разделяет транспортные потоки противоположных направлений (при выключенных реверсивных светофорах) на дорогах, где осуществляется реверсивное регулирование;

Линию 1.9 при отсутствии реверсивных светофоров или когда они отключены разрешается пересекать, -- если она расположена справа от водителя; -- при включенных реверсивных светофорах - с любой стороны, если она разделяет полосы, по которым движение разрешено в одном направлении. При отключении реверсивных светофоров водитель должен немедленно перестроиться вправо за линию разметки [1.9](#)

Линию 1.9,  обозначающую транспортные потоки противоположных направлений, при выключенных реверсивных светофорах пересекать запрещается.





**Как Вы должны действовать, если реверсивные светофоры выключились?**

1. Немедленно перестроиться на правую полосу.
2. Можете продолжить движение по полосе только до перекрестка.
3. При отсутствии встречных транспортных средств продолжить движение по полосе.





**Разрешается ли Вам перестроиться на реверсивную полосу в данной ситуации?**

1. Разрешается.
2. Разрешается только для поворота налево или разворота.
3. Запрещается.



**Разрешен ли Вам обгон?**

1. Разрешен.
2. Разрешен, если скорость грузового автомобиля менее 30 км/ч.
3. Не разрешен.





**Разрешен ли Вам такой маневр при выключенных реверсивных светофорах?**

1. Разрешен, если нет встречных транспортных средств.
2. Разрешен только для обгона.
3. Не разрешен.



**1.11.** (барьерная) - разделяет транспортные потоки противоположных или попутных направлений на участках дорог, где перестроение разрешено только из одной полосы; обозначает места, где необходимо разрешить движение только со стороны прерывистой линии (в местах разворота, въезда и выезда с прилегающей территории);

Линию 1.11 разрешается пересекать со стороны прерывистой линии, а также и со стороны сплошной линии, но только при завершении обгона или объезда.



**Позволяет ли Вам данная разметка выполнить обгон?**

1. Да.
2. Да, но только если скорость трактора менее 30 км/ч.
3. Нет.






**Позволяет ли Вам данная разметка выполнить обгон?**


1. Да.
2. Позволяет, если скорость трактора менее 30 км/ч.
3. Нет.



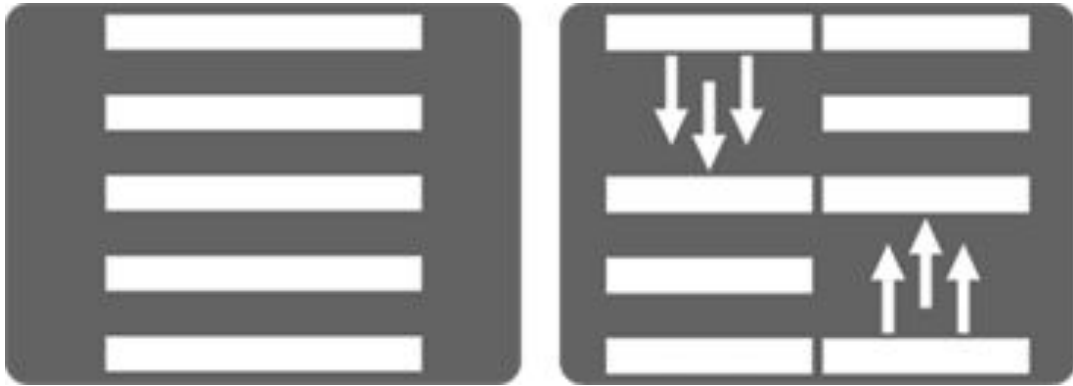
Разметка 1.12 (стоп-линия) - указывает место, где водитель должен остановиться при наличии знака  2.5 или при запрещающем сигнале светофора (регулирующего).



**1.13.** - указывает место, где водитель должен при необходимости остановиться, уступая дорогу транспортным средствам, движущимся по пересекаемой дороге;



**1.15.** - обозначает место, где велосипедная дорожка пересекает проезжую часть;



**Разметка 1.14.1, 1.14.2 («зебра»)** -  
обозначает пешеходный переход;  
стрелы разметки 1.14.2 указывают  
направление движения пешеходов;




**Разметка 1.16.1-1.16.3** -  
обозначает островки в местах разделения или  
слияния транспортных потоков одного или  
противоположных направления.



**1.18.** - указывает разрешенные на перекрестке направления движения по полосам. Разметка с изображением тупика наносится для указания того, что поворот на ближайшую проезжую часть запрещен; разметка, разрешающая поворот налево из крайней левой полосы, разрешает и разворот;





**Разметка 1.19** - предупреждает о приближении к сужению проезжей части (участку, где уменьшается количество полос движения в данном направлении) или к линиям [разметки 1.1](#) или [1.11](#) или [1.12](#) в одностороннем траекторном потоке или к линиям [разметки 1.13](#) в потоке противоположных направлений.



**1.20.** - предупреждает о приближении к разметке [1.13](#)





**Эта разметка, нанесенная на полосе движения:**

1. Предоставляет Вам преимущество при перестроении на правую полосу.
2. Информировует Вас о том, что дорога поворачивает направо.
3. Предупреждает Вас о приближении к сужению проезжей части.





**Что обозначает разметка в виде треугольника на полосе движения?**


1. Вы въезжаете на опасный участок дороги.
2. Предупреждает о приближении к месту, где нужно уступить дорогу.
3. Показывает место, где необходимо остановиться.



**Вы намерены повернуть налево. Где Вы должны остановиться, чтобы уступить дорогу?**

1. Перед знаком.
2. Перед перекрестком у линии разметки.
3. На перекрестке перед прерывистой линией разметки.
4. В любом месте по усмотрению водителя.



**Разметка 1.21** - (надпись "СТОП") - предупреждает о приближении к [разметке](#)  [1.12](#) (стоп-линия), когда она применяется в сочетании со [знаком](#) [2.5](#).



1.22. - обозначает номер дороги;



**1.23.1.** - обозначает специальную полосу для маршрутных транспортных средств; могут двигаться также велосипедисты, школьные автобусы и транспортные средства, используемые в качестве легкового такси,



## Разметка 1.23.2. - 1.24.4



Дублирование таблички [8.4.3.1](#)

*"Вид транспортного средства".*

Электромобили и гибридные автомобили,  
имеющие возможность зарядки от внешнего  
источника



1.24.4. - дублирование дорожного знака  
"Фотовидеофиксация" и (или) обозначение участков  
дороги, на которых может осуществляться  
фотовидеофиксация

Может применяться самостоятельно;






1.25. - обозначение искусственных неровностей по ГОСТу Р 52605-2006;

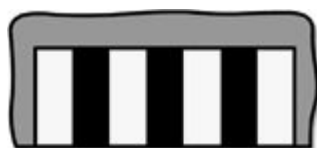
В случаях если значения дорожных знаков, в том числе временных, и линий горизонтальной разметки противоречат друг другу либо разметка недостаточно различима, водители должны руководствоваться дорожными знаками. В случаях если линии временной разметки и линии постоянной разметки противоречат друг другу, водители должны руководствоваться линиями временной разметки.

## 2. Вертикальная разметка

Вертикальная разметка в виде сочетания черных и белых полос на дорожных сооружениях и элементах оборудования дорог показывает их габариты и служит средством зрительного ориентирования.



Разметка 2.1.1-2.1.3 - обозначают элементы дорожных сооружений (опор мостов, путепроводов, торцовых частей парапетов и тому подобного), когда эти элементы представляют опасность для движущихся транспортных средств.



Разметка 2.2 - обозначает нижний край пролетного строения тоннелей, мостов и путепроводов.



**Такой вертикальной разметкой обозначают:**

1. Все вертикальные элементы дорожных сооружений.
2. Только вертикальные элементы дорожных сооружений, представляющие опасность для движущихся транспортных средств.

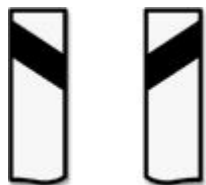


**Такой вертикальной разметкой обозначают:**

1. Только нижний край пролетного строения тоннелей, мостов и путепроводов.
2. Только въезд в неосвещенные тоннели.
3. Любые элементы дорожных сооружений, представляющие опасность.




Разметка 2.3 - обозначает круглые тумбы, установленные на разделительных полосах или островках безопасности.



Разметка 2.4 - обозначает направляющие столбики, надолбы, опоры ограждений и тому подобное.



2.5. - обозначает боковые поверхности ограждений дорог на закруглениях малого радиуса, крутых спусках, других опасных участках;



2.6. - обозначает боковые поверхности ограждений дорог на других участках;



2.7. - обозначает бордюры на опасных участках и возвышающиеся островки безопасности.





**Данная вертикальная разметка:**

1. Запрещает стоянку транспортных средств.
2. Запрещает остановку транспортных средств.
3. Обозначает бордюры на опасных участках дорог.



**Такая вертикальная разметка на ограждении дороги предупреждает Вас:**

1. О приближении к железнодорожному переезду.
2. О приближении к опасному пересечению.
3. О движении по опасному участку дороги.















































