

***География
населения и
хозяйства
Австралии и
Океании***



Часть света Австралия и океания традиционно подразделяются на страну-континент Австралию и островной мир Океании.

Меланезия(«черноостровье»)- Папуа-Новая Гвинея, Соломоновы Острова, Вануату, Новая Каледония, Фиджи.

Микронезия(«мелкоостровье»)-мелкие коралловые острова.

Полинезия(«многоостровье»)-Новая Зеландия, Гавайские о-ва, Тонго, Тувалу.

Австралия и Океания по всем основным показателям занимает 5 место среди других регионов. В регионе 14 независимых государств и почти столько же колониальных территорий (Франция, Новая Зеландия, США, Австралия, Великобритания).



В 1890г. в Западной Австралии было открыто золотое месторождение. Золотые рудники этого региона дают 70% австралийского золота. По добыче последнего, страна вышла на третье место в мире. Золото является третьей статьёй по доходу австралийского экспорта.

Австралийское золото.

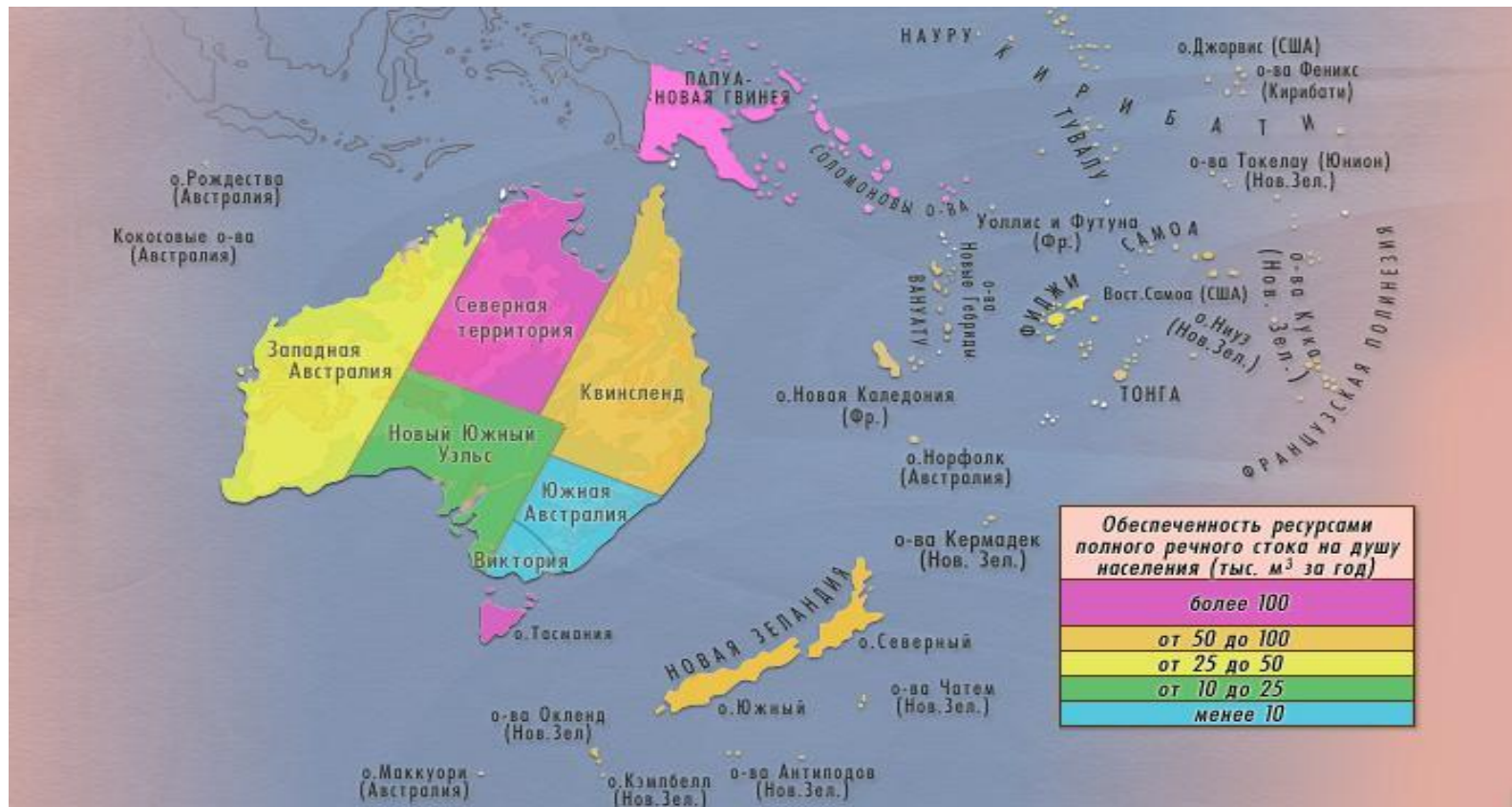


Подавляющая часть металло-рудных месторождений Австралии-полиметаллические. Австралия находится на одном из первых мест в мире по добыче и экспорту свинца, никеля, цинка.

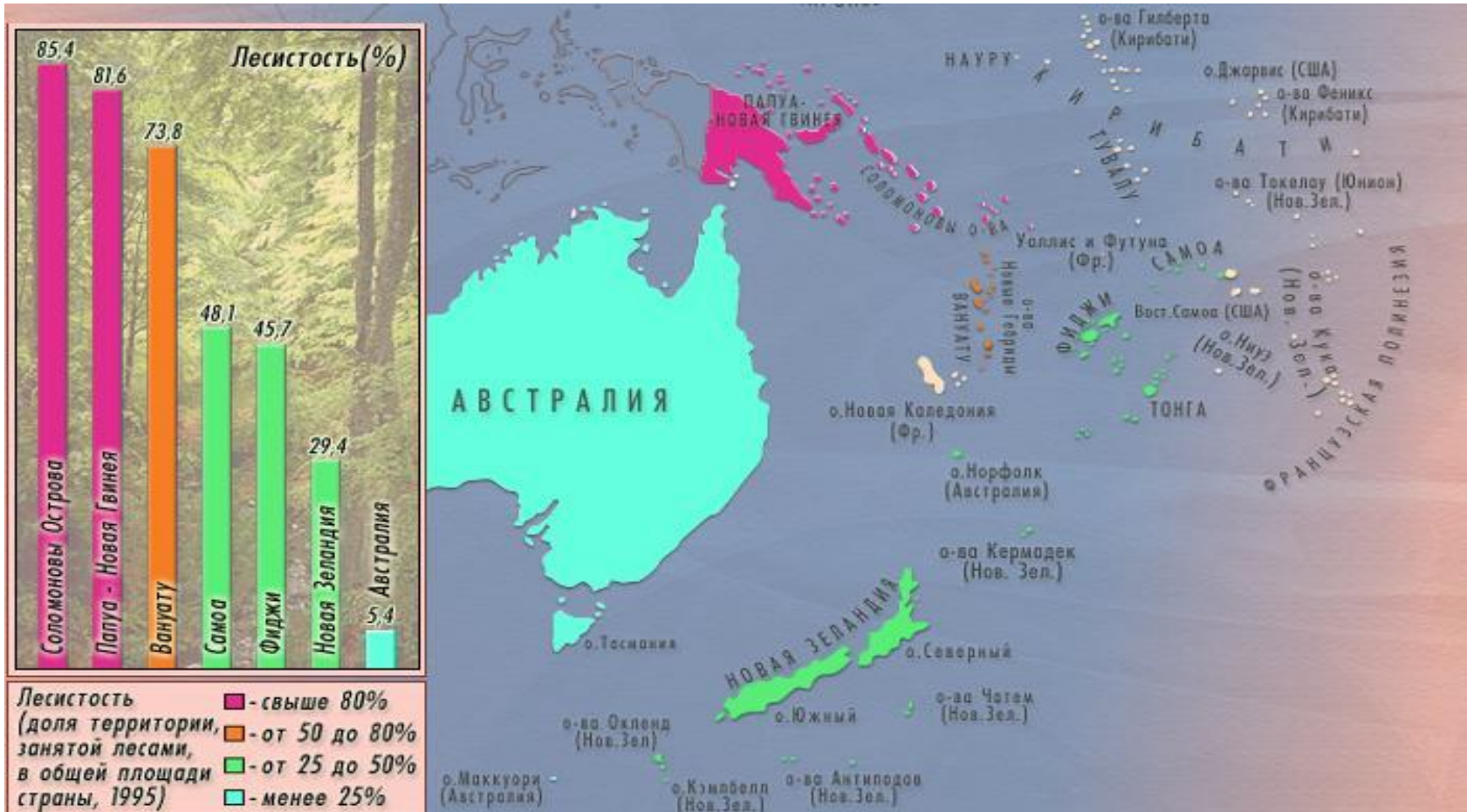
Месторождение железной руды.



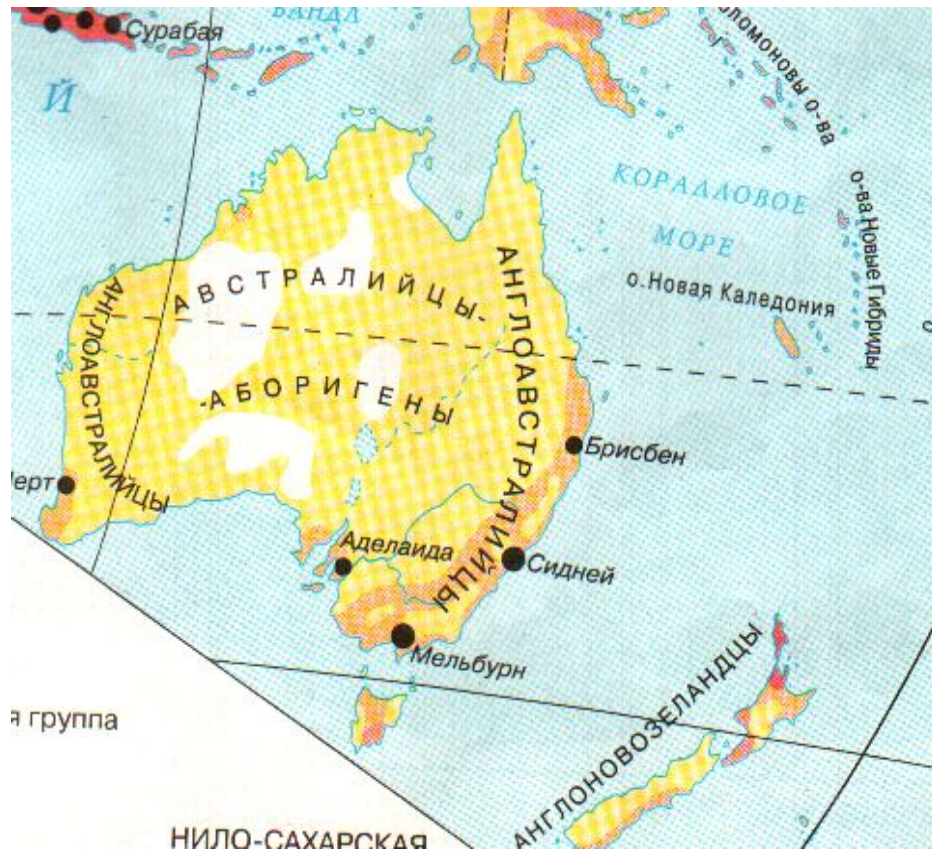
Австралия испытывает дефицит водных ресурсов. Из поверхностных вод постоянством течения отличаются лишь реки системы Муррея – Дарлингга. Во внутренних районах страны разведан Большой Артезианский бассейн, но вода его солоновата и используется для водопоя овец.



Австралия испытывает дефицит лесных ресурсов. Леса занимают не более 5% страны-континента. Они приурочены к вершинам Большого Водораздельного хребта и к относительно влажным участкам северного побережья.



Народы и плотность населения.



Около 90% жителей Австралии и Океании проживают на морских побережьях. Средняя плотность населения в Австралии- 2,5 чел/кв.км.

В настоящее время население Австралии и Океании представлено

двумя основными группами:

потомками европейских

переселенцев и коренными.

Последние подразделяются на пять

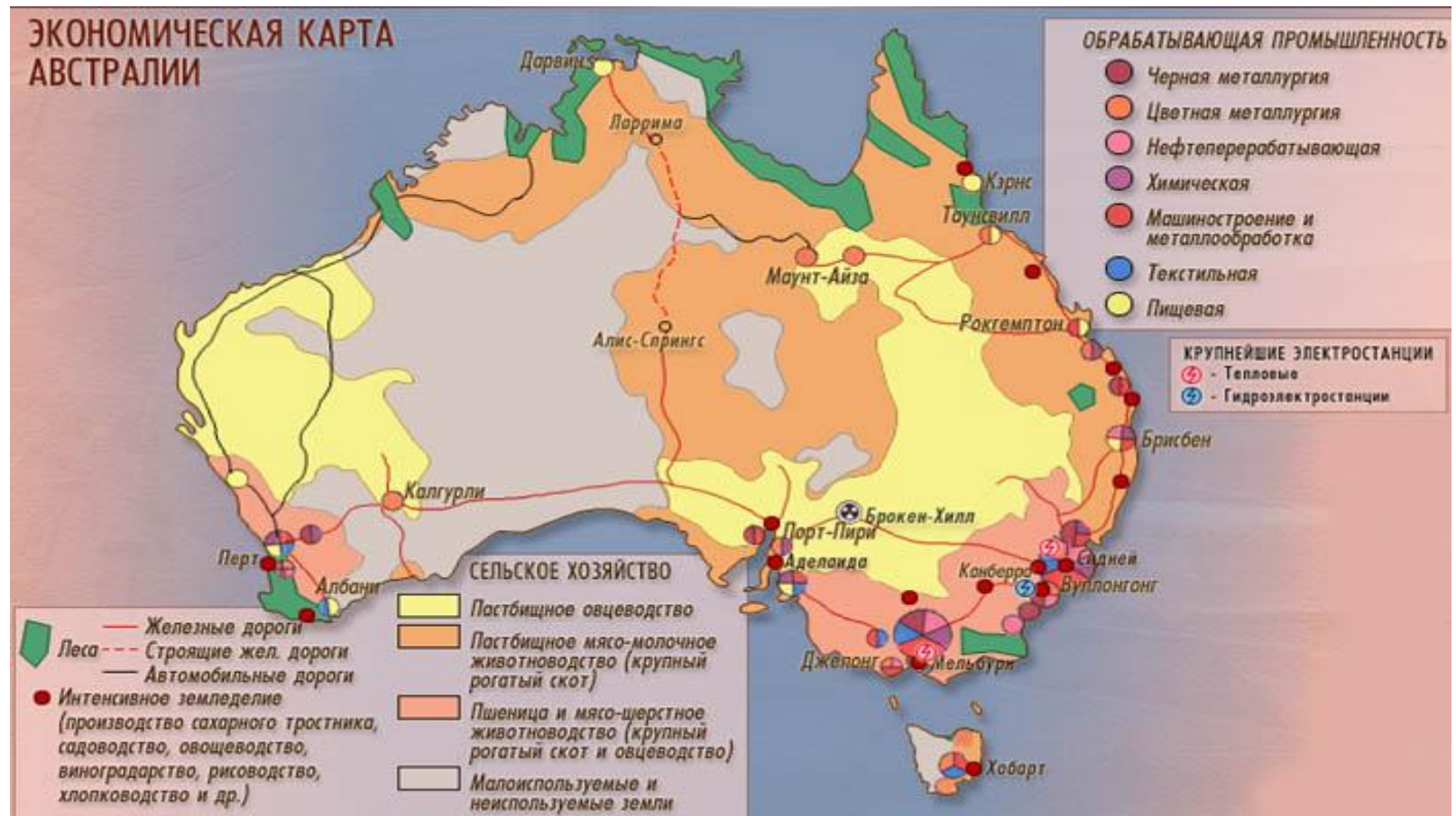
основных ветвей: папуасы,

меланезийцы, микронезийцы,

полинезийцы, австралийц-аборигены.

Хозяйство региона.

Концентрируя всего лишь 0,5% населения мира, Австралия и Океания создаёт более 1,2% мирового ВВП. Австралия и Новая Зеландия обладают развитыми промышленностью и сельским хозяйством.



Австралийская ферма.



*Австралия
занимает 1
место по
производству
шерсти.*

**Овцеводческие
пастбища
занимают почти
половину
материка.**

Австралийский виноград.



В 80-х годах Австралия резко увеличила производство и экспорт вин. Большая часть производства сосредоточена в Южной Австралии.

Транспорт Австралии



На железные дороги приходится основные объёмы перевозок добытых полезных ископаемых, зерна и других сельхозпродуктов.

Транспорт Австралии



В перевозках грузов и пассажиров автомобильный транспорт явно доминирует. На него приходится 80% общего объёма грузовых перевозок Австралии.

Транспорт Австралии



Авиация – главное средство общения жителей как с внешним миром, так и с разными районами самой Австралии.

Транспорт Австралии



Крупнейший грузовой порт Австралии – Мельбурн(25млн.т.).
На морской транспорт приходится почти вся австралийская внешняя торговля.

РЕГИОНАЛЬНАЯ СТРУКТУРА АВСТРАЛИИ И ОКЕАНИИ



Герб Австралии

Австралия стала независимой в 1901 году.



Геральдический щит поддерживают кенгуру и страус эму. Выбор именно этих животных обусловлен двумя причинами. Во-первых, это эндемичные и весьма распространённые представители фауны Австралии, а во-вторых, ни эму, ни кенгуру не могут ходить задом наперёд, что свидетельствует о целеустремлённости страны вперёд и о невозможности попятного развития.

Канберра (246тыс.жителей) – федеральная столица Австралии со слаборазвитой промышленностью. Город – сад, культурный центр.



Мельбурн – административный центр штата Виктория, второй по величине и деловой активности город Австралии. Он был основан в 1835г.

