

# ДРУГІЙ ПОЛОВИНІ ХVІІІ СТ



# ЗМІНИ В ПОЛІТИЧНОМУ СТАНОВИЩІ ПРАВОБЕРЕЖНИХ ТА ЗАХІДНОУКРАЇНСЬКИХ ЗЕМЕЛЬ



- Гайдамацький рух знесилив і без того хвору Польщу, де панувала анархія і безладдя. В країні правили не король і адміністрація, а магнати, свавілля яких не знало меж. Шляхетська демократія перетворилась на шляхетську анархію. Річ Посполита стала ареною гострої боротьби магнатсько-шляхетських угруповань, що підтримувались різними європейськими державами.
- Таке внутрішньополітичне становище в країні призвело до занепаду польсько-шляхетської держави в другій половині XVIII ст.

# Перший поділ Польщі

- Уряди царської Росії, Пруссії та Австрії розпочали між собою боротьбу за сфери впливу в Польщі. **АВСТРІЯ, ПРУССІЯ ТА РОСІЯ ПРОВЕЛИ ТРИ ПОДІЛИ ПОЛЬЩІ**, скориставшись її політичною та воєнною слабкістю. Під час кожного з цих поділів вирішувалась доля і українських земель.
- В результаті **ПЕРШОГО ПОДІЛУ 1772 року ЗАХІДНОУКРАЇНСЬКІ ЗЕМЛІ (ГАЛИЧИНА, частина території Волинського та Подільського воєводств)** потрапили під владу **АВСТРІЇ**.
- **ПРИМІТКА: БУКОВИНА** в 1774 р. увійшла до складу Австрійської імперії не в наслідок поділів Польщі, а **В РЕЗУЛЬТАТІ ВОЄННИХ ДІЙ РОСІЇ ТА АВСТРІЇ ПРОТИ ТУРЕЧЧИНИ**.



Norblin del.

Déposé à la Direction

Debucourt sculp.

*Szlachcic polski.*

NOBLE POLONAIS.

# Другий поділ Польщі

- 12 січня 1793 р. Росія та Пруссія підписали конвенцію про **ДРУГИЙ ПОДІЛ Польщі**.
- За другим поділом 1793 року майже вся Правобережна Україна (Київщина, Брацлавщина і Поділля), за винятком західної частини Волинського воєводства, відійшла до Росії.
- Другий поділ Польщі викликав масове визвольне повстання, під проводом військового інженера Т. Костюшко. Польським патріотам вдалося добитися суттєвих успіхів, але незабаром сили повсталих були розгромлені російською і прусською арміями.



# Третій поділ Польщі



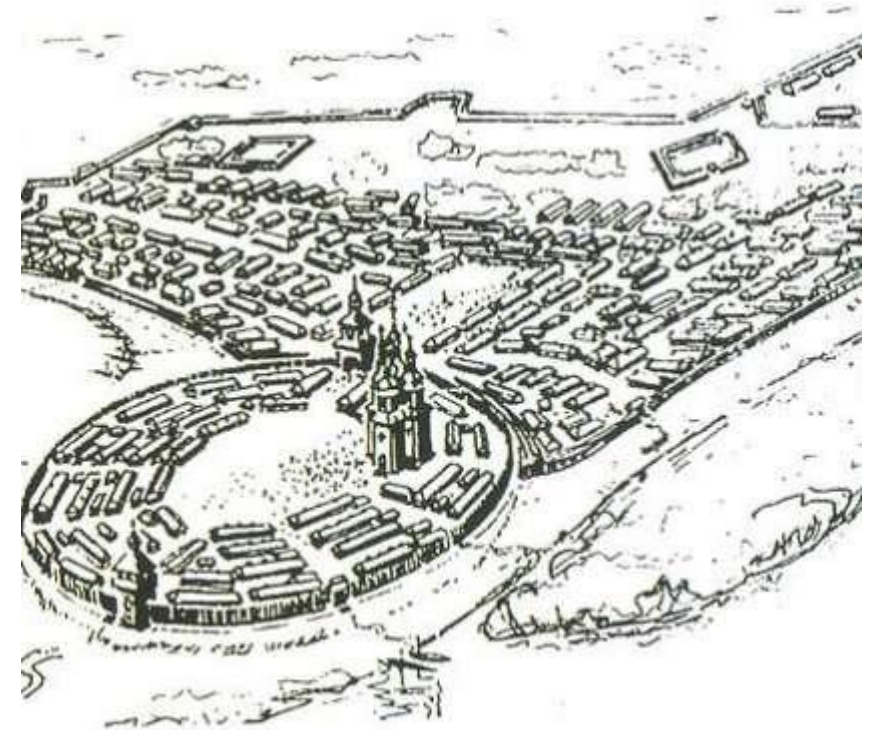
- Після **ТРЕТЬОГО ПОДІЛУ 1795** року (Пруссія, Росія та Австрія) **РОСІЯ** отримала **всю Правобережну Україну (решту Волині) і Литву**. Таким чином, Росія оволоділа всіма українськими землями (80%) крім Буковини, Закарпаття та Галичини.
- На приєднані землі було розповсюджено загальноросійський адміністративний устрій.
- У **1797** році тут були **утворені Київська, Волинська і Подільська губернії.**
- Внаслідок трьох поділів – 1772, 1793, 1795 рр. – Польсько-Литовська держава перестала існувати.

# ЛІКВІДАЦІЯ ЗАПОРОЗЬКОЇ СІЧІ

У своїй політиці стосовно Запорозжя уряд діяв за випробуваною схемою: контроль – обмеження – послаблення – ліквідація.

Царизм спробував взяти під свій контроль насамперед формування вищих органів влади й через них впливати на внутрішнє життя запорозького козацтва.

- **19 липня 1753 р. вийшов царський указ про заборону виборів на січі кошового отамана, писаря й осавула та призначення з відома царських урядовців нових старшин.**



# НОВА СЕРБІЯ ТА СЛОВ'ЯНО-СЕРБІЯ

- **Набагато успішніше ішов наступ на державну територію і економічне становище Запоріжжя.** Щоб послабити економіку й ізолювати запорізький край від центральних регіонів, царський уряд оточив його адміністративно-територіальними й військовими округами.
- **У 1752 р. на запорізьких землях** поміж Синюхою і Дніпром він утворив **НОВУ СЕРБІЮ**, а наступного року на території південної Полтавщини, Донеччини і Луганщини – **СЛОВ'ЯНО-СЕРБІЮ**.
- Відторгнуті простори біли віддані для розміщення втікачів від османського іга – сербів, угорців, молдаван, греків, болгар. Населення нових округів захоплювало запорізькі ниви, лісові та рибні угіддя. Подекуди справа доходила до жорстоких сутичок.

# ЛІКВІДАЦІЯ ЗАПОРОЗЬКОЇ СІЧІ

**Після поразки Туреччини Росії більше не потрібне було Запорожжя як передовий форпост у боротьбі з татарами.**

Наприкінці квітня 1775 р. фаворит Катерини II граф Григорій Потьомкін, якого дотепні запорожці прозвали Грицьком Нечосою, запропонував використати для ліквідації Запорозької Січі російські війська, що поверталися з турецького фронту. Надвірна рада схвалила цей проект, і незабаром генерал-поручик **ПЕТРО ТЕКЕЛІ** (Текелій) отримав таємний наказ взяти Січ.

**4 червня 1775 року війська генерала оточили Запорозьку Січ.** Це було несподіванкою для козаків, але старшина і духовенство переконало козаків не чинити опору. Частина козаків добровільно здалась військам, частина втекла за Дунай. Січ була зруйнована. Клейноди, цінності, архів, майно були вивезені до Петербурга.




# ОСТАННІЙ КОШОВИЙ ОТАМАН ЗАПОРОЗЬКОЇ СІЧІ



- 3 серпня 1775 року Катерина II царським маніфестом офіційно оголосила про **ЛІКВІДАЦІЮ ЗАПОРОЗЬКОЇ СІЧІ ТА ЗАБОРОНУ ВИКОРИСТАННЯ НАЗВИ «ЗАПОРОЗЬКИЙ КОЗАК»**.
- Кошового отамана **ПЕТРА КАЛНИШЕВСЬКОГО** (ОСТАННІЙ КОШОВИЙ ОТАМАН ЗАПОРОЗЬКОЇ СІЧІ) вивезли на Соловки.

# ПРИЧИНИ ЛІКВІДАЦІЇ СІЧІ

1. Демократичний устрій Січі був несумісним з російською централізованою абсолютною монархією.
2. Після закінчення російсько-турецької війни 1768 – 1774 рр. та поразки Туреччини, Січ (на думку російської влади) втратила своє значення в захисті південних кордонів.
3. Січ була епіцентром визвольних, антифеодальних рухів та місцем, де збиралися втікачі з багатьох російських та українських регіонів.
4. Зазіхання російської влади на багатющі чорноземи Запоріжжя, його надра й тваринний світ.



# ЗАДУНАЙСЬКА СІЧ

- Січ зникла, та січове товариство вижило. Близько 5 тисяч запорожців перейшли в турецькі володіння, заснували біля дельти Дунаю **ЗАДУНАЙСЬКУ СІЧ** (1775 – 1828 рр.)
- Щоб принизити значення існування Задунайської Січі і в зв'язку з підготовкою нової війни з Туреччиною, царський уряд пішов на часткове відновлення козацьких формувань.
- З числа колишніх запорожців у **1788** році було створено військо вірних козаків, або **ЧОРНОМОРСЬКЕ КОЗАЦЬКЕ ВІЙСЬКО**.



# КУБАНСЬКЕ КОЗАЦЬКЕ ВІЙСЬКО

- Новостворене військо блискуче виявило себе під час російсько-турецької війни 1787 – 1791 рр.
- Після завершення війни його у **1792** р. перевели на правобережжя р. Кубані . Було започатковано **КУБАНСЬКЕ КОЗАЦЬКЕ ВІЙСЬКО**.
- Після ліквідації Запорозької Січі її землі увійшли до складу Новоросійської та Азовської губерній. Запроваджувались російські органи влади і порядки.



# ПРИЄДНАННЯ ПІВДЕННОЇ УКРАЇНИ ТА КРИМУ ДО РОСІЇ

- Слід сказати, що в кінці XVII ст. відносини України і Росії з Туреччиною і Кримським ханством знову загострились.
- Султанська Туреччина не відмовлялась від своїх давніх планів захвату українських земель. Певні інтереси з'явилися і у Росії – їй потрібен був вихід до Чорного та Азовського морів.
- З цього часу, протягом більше, ніж 100 років, проходить низка російсько-турецьких війн, в яких активну участь приймала і українська сторона (зокрема, в 1687, 1689 рр. під час спільних російсько-українських походів, українські війська очолювали гетьмани Самойлович (1-й) та Мазепа (2-й)).



# ПРИЄДНАННЯ ПІВДЕННОЇ УКРАЇНИ ТА КРИМУ ДО РОСІЇ




- Друга половина XVIII ст.. ознаменувалася перемогами Росії у війнах з Туреччиною.
- Після успішної для Росії війни з Туреччиною 1768 – 1774 рр. за **КЮЧУК-КАЙНАРДЖИЙСЬКИМ** мирним договором **РОСІЯ** приєднала до свого складу землі між ріками Дніпром та Бугом, а також отримала міста Єнікале та Керч в Криму, що забезпечило для неї вихід до Чорного моря.
- **КРИМ БУВ ПРОГОЛОШЕНИЙ НЕЗАЛЕЖНИМ**, але фактично перебував під впливом то російської то турецької зовнішньої політики.

# ПРИЄДНАННЯ ПІВДЕННОЇ УКРАЇНИ ТА КРИМУ ДО РОСІЇ

- В 1783 р. Катерина II видала **Указ ПРО ПРИЄДНАННЯ КРИМУ ДО РОСІЙСЬКОЇ ІМПЕРІЇ**. Указ суперечив умовам Кючук-Кайнарджійського миру і був, по суті, протизаконним актом.
- Захват Криму викликав обурення європейської громадськості. В еміграції кримськотатарська знать підштовхувала турецький уряд до відвоювання Криму.
- **13 серпня 1787 р.** Туреччина оголосила війну Росії й розпочала воєнні дії. У них активну участь взяло Чорноморське козацьке військо.
- У результаті **ЯССЬКОГО МИРНОГО ДОГОВОРУ 1791 р.** до **РОСІЇ** відійшли давні українські землі між Південним Бугом і Дністром **включно з Очаковом**. Росія дістала вихід до Чорного моря.

# Освоєння Півдня

- Головну роль в освоєнні півдня України відіграла народна колонізація - стихійне заселення вільних земель українським населенням, козаками, збіглими селянами. Осідали тут і переселенці, які направлялися урядом і поміщиками.
- Та залишалось ще багато вільних земель і уряд дозволив селитися тут іноземцям (сербам, болгарам, німцям, молдаванам). До кінця XVIII ст. на Півдні України проживало 1-1,2 млн. осіб. **Основну масу складало сільське населення.**
- В 1796 р. було ЗАКРІПАЧЕНЕ СЕЛЯНСТВО ПІВДЕННОЇ УКРАЇНИ.



J.B. Le Prince del.

J.B. Tilliard sculp.

SUPPLICE DU GRAND KNOT.



# ГРИГОРІЙ ПОТЬОМКІ Н

- **Адміністративний устрій** Південної України визначав ряд реформ, проведених у другій половині XVIII - початку XIX ст.
- З 1783 новоствореним **КАТЕРИНОСЛАВСЬКИМ НАМІСНИЦТВОМ**, до складу якого увійшла значна частина південноукраїнських земель управляв **ГРИГОРІЙ ПОТЬОМКІН**.



# «НОВОРОСІЯ»

- З 90-х рр. XVIII ст. до вжитку увійшла назва «**НОВОРОСІЯ**», яка поширювалася на всю **ПІВДЕННУ УКРАЇНУ**.
- Термін в адміністративному сенсі зберігався до 1874 р.
- У 1802 р. Новоросійська губернія була поділена на три губернії: Миколаївську (з 1804 р. перейменовану на Херсонську), Катеринославську та Таврійську.
- У 1812 р. на їх місці постали **Новоросійське та Бессарабське генерал-губернаторства.**



# Великі міста

- В цей же час починається історія і великих **МІСТ** :
- ХЕРСОНУ – 1778 р.;
- ОЛЕКСАНДРІВСЬКА (Запоріжжя) – 70-ті роки XVIII ст.;
- МАРІУПОЛЯ – 1784 р.;
- КАТЕРИНОСЛАВУ (Дніпропетровськ) – 1789 р.,
- МИКОЛАЄВУ – 1789 р.,
- ХАДЖИБЕЮ (Одеси) - 1794 р.



Тести!!!

НИЧОСИ

