

ГОСУДАРСТВЕННОЕ БЮДЖЕТНОЕ ОБРАЗОВАТЕЛЬНОЕ УЧРЕЖДЕНИЕ
СРЕДНЕГО ПРОФЕССИОНАЛЬНОГО ОБРАЗОВАНИЯ
«КРАСНОДАРСКИЙ КРАЕВОЙ БАЗОВЫЙ МЕДИЦИНСКИЙ КОЛЛЕДЖ»
МИНИСТЕРСТВА ЗДРАВООХРАНЕНИЯ КРАСНОДАРСКОГО КРАЯ

Презентация на тему: Россия и мир в новейшее время



Преподаватель: Шкарупа.В.Г

Геополитические последствия распада СССР *для современной России*

С одной стороны:

- Лишилась значительной части портов, имеет ограниченный выход в Балтийское море, однако после присоединения Крыма получила широкий выход в Черное.
- В экономическом отношении Россия слаба, но её армия отвечает современным требованиям.
- Россия потеряла свои геополитические зоны влияния в СНГ, так называемые «защитные оболочки».
- На границах и на периферии России появились «горячие точки».

С другой стороны:

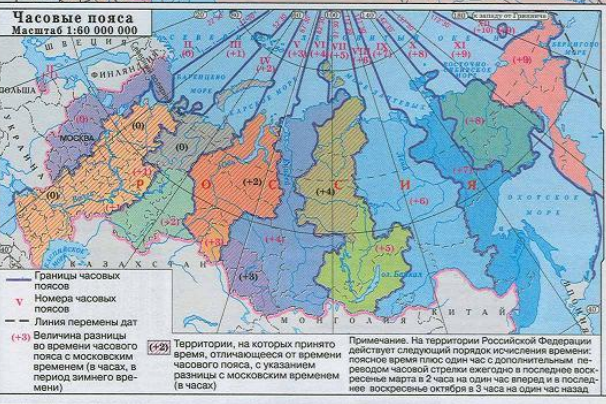
- несмотря на все территориальные и геополитические потери, Россия сохранила статус обширнейшей трансконтинентальной державы с мощным поясом стран-соседей и с положением между Европой и Азией.
- в пределах России остались лучшие по качеству, составу и конкурентоспособности на мировом рынке естественные ресурсы.
- Хотя континентальность территории России увеличилась, все же сохранились выходы в Черное и Балтийское моря: хотя бы по одному современному порту, причем в пределах областей, а не автономий Российской Федерации.
- Страна по-прежнему остается уникальным транзитным коридором через Евразию.

Российская Федерация



Российская Федерация – Россия есть демократическое федеративное правовое государство с республиканской формой правления.
 Наименования Российской Федерации и Россия равнозначны.
 (Конституция Российской Федерации, статья 1)

Российская Федерация состоит из республик, краев, областей, городов федерального значения, автономной области, автономных округов – равноправных субъектов Российской Федерации.
 (Конституция Российской Федерации, статья 5)



- МОСКВА Столица Российской Федерации
 - ИРКУТСК Столицы республик, центры краев, областей, автономных округов, автономной области Российской Федерации
 - ВИЛОЙСКОЕ Прочие населенные пункты
 - ВАРШАВА Столицы зарубежных государств
- Железные дороги и морские паромные линии
 - Морские пути и расстояния в километрах
 - ↓ Морские порты
- Границы государств
 - границы республик, краев, областей, автономных округов, автономной области Российской Федерации
 - полные владения Российской Федерации
 - Государства – участники Содружества Независимых Государств
- 1 Удмуртская Республика
 - 2 Республика Марий Эл
 - 3 Нижегородская область
 - 4 Чувашская Республика – Чувашия
 - 5 Республика Мордовия
 - 6 Краснодарский край
 - 7 Ставропольский край
 - 8 Республика Адыгея (Адыгея)

- ЦИФРАМИ НА КАРТЕ ОБОЗНАЧЕНЫ:
- 9 Карачаево-Черкесская Республика
 - 10 Кабардино-Балкарская Республика
 - 11 Республика Северная Осетия – Алания
 - 12 Республика Ингушетия
 - 13 Чеченская Республика
 - 14 Республика Дагестан
 - 15 Усть-Ордынский Бурятский автономный округ
 - 16 Агинский Бурятский автономный округ
 - 17 Еврейская автономная область
 - Города федерального значения: Москва, Санкт-Петербург, Чита
 - II Молдавия
 - IV Иран

Масштаб 1:20 000 000

Факторы формирования геополитического кода современной России

Одна из самых трудных внутренних проблем России, определяющих выбор ее поведения на мировой геополитической арене, заключается в *незавершенности* формирования современной государственной системы. Продолжается борьба по определению приоритетов национальных интересов, прежде всего между *традиционалистами и демократами*. Взгляды различны: от необходимости восстановления СССР, возможно, в более широких пространственных масштабах, до создания чисто однопационального русского государства, пусть даже за счет отказа от восточных регионов, где русские живут уже около четырех столетий. Под лозунгом защиты отечества российские *фундаменталисты*, прежде всего коммунисты, борются за восстановление коммунистической общественной системы, которая отождествляется ими с отечеством.

Условно существуют три внутренних варианта трансформации России:

- 1) авторитарная империя, базу под которую подводят национал-большевики, с одной стороны, и коммунисты — с другой;*
- 2) раскол России на конфликтующие друг с другом части;*
- 3) строительство федеративного демократического (а не авторитарного, практически имперского) государства с параллельным созданием гражданского общества.*

Военно-стратегическое и геополитическое положение России

В военно-стратегическом аспекте геополитическое окружение России таково:

» на Западе НАТО, продвигающееся к границам России, практически взявшее контроль над Балканами и Центрально-Восточной Европой, т.е. над бывшей сферой влияния СССР



» на Востоке пограничный Китай, располагающий значительным военно-техническим потенциалом, Япония, которая не является военной державой, но опирается на военный союз с Америкой.



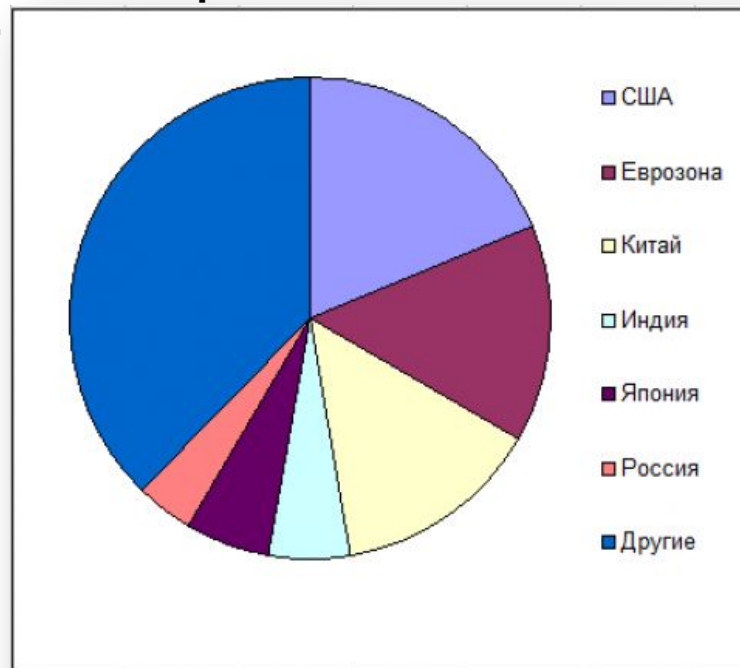
Геоэкономический аспект для России

Геоэкономический аспект для России характеризуется следующими обстоятельствами:

♦ Россия находится в окружении экономической триады мира — на западе ЕС (более 20% от суммарного ВВП мира); на востоке Япония (около 9% ВВП мира) и тесно связанные с ней индустриальные страны Азиатско-Тихоокеанского региона (АТР); на крайнем северо-востоке к малообжитой части страны примыкает НАФТА;

NAFTA (North American Free Trade Agreement, ALENA, Accord de libre-échange nord-américain) — североамериканское соглашение о свободной торговле с 1 января 1994 между Канадой, США и Мексикой, основывающееся на модели Европейского Сообщества (Европейского Союза).

♦ к юго-восточной границе примыкает Китай с динамично развивающейся экономикой (доля его экономики в суммарном ВВП мира составит в 2015 г. около 18%, а США — 16,5%, России — более 3%).



Суммируя два вида потенциалов, получаем следующую панорамную картину *Больших пространств*.

Первое - по военной и геэкономической мощи ведущим выступает Северо-Атлантический сектор.

Второе представляет Китай со значительным военно-стратегическим комплексом, динамично развивающейся экономикой, самым значительным в мире демографическим потенциалом (около 1,2 млрд человек, или более 1/5 человечества), со стремлением доминирования в АТР или хотя бы в пределах так называемой Большой китайской экономики, включающей страны с большими китайскими диаспорами.

Третье представляет Азиатско-Тихоокеанский регион, рассматриваемый как огромное тихоокеанское кольцо, в которое входят и Соединенные Штаты. Россия также принята в АТЭС (Азиатско-Тихоокеанский форум экономического сотрудничества), который стремится превратить АТР в свободную торговую зону.

Геополитические перспективы России: динамика угроз и вызовов

Геополитические перспективы России в мире в значительной мере определяются ходом ее экономического развития, стратегией в выборе геоэкономических сфер и четко сформулированным геополитическим кодом, соответствующим реальному экономическому, социальному, политическому и культурному потенциалам страны. Геополитический статус России детально может быть рассмотрен в контексте иерархии угроз, на которое следует ответить в соответствии с ее геополитическими интересами. В соответствии с геополитическим кодом России такие угрозы условно можно ранжировать на уровни.

Первый уровень. Это уровень **региональных вызовов**, формируемых странами **ближнего зарубежья**, которые в зависимости от их внешней неаполитической ориентированности распадаются на сектора.

Прибалтика (государства Балтии). Прежде всего, все три страны — члены НАТО, а потому являются потенциальными противниками России. Основные противоречия с ними касаются дискриминации живущих в них этнических русских, особенно в Эстонии и Латвии. Эти государства опасаются, что их русское население может сыграть на каком-то этапе роль «пятой колонны», опасаются они также возможной ассимиляции национального населения с русскими.



Белоруссия. Образовано Союзное государство России и Белоруссии. Для белорусской элиты подобное образование является формой торга для поставок в страну дешевых ресурсов из России. Поэтому само новообразование представляется фантомом: многие решения, принятые в рамках Союза, не реализуются на практике или постоянно откладываются на будущее. Ситуация в предвыборной компании президента Беларуси 2010 года показывает политическую нестабильность связей России и Беларуси.



Западное Причерноморье. В этом секторе главная проблема для России — возможность пользования проливами между Черным и Средиземным морями. Определенные политические круги Турции вновь возвратились к доктрине «Черное море — турецкое море», используя экологический фактор риска прохода российских танкеров. Запреты для России пользоваться проливами — это нарушение международной конвенции, принятой в Монтре (Швейцария), согласно которой черноморские страны проводят через проливы корабли без ограничений при соблюдении установленных условий; проход военных кораблей нечерноморских стран ограничен по классу, тоннажу и сроку пребывания в Черном море.



Кавказский сектор. Он стал зоной столкновения интересов России и США. Для России здесь необходимо решить две главные проблемы:

≈ достичь политической стабильности в северокавказских автономиях и обеспечить целостность России;

≈ интегрировать в сферу геополитического влияния России новые кавказские государства, вместе взятые и порознь (православная Грузия, шиитский Азербайджан, монофизитская Армения).



Проект ТРАСЕКА должен соединить Среднюю Азию с Центрально-Восточной Европой и далее с Европейским Союзом и НАТО.

Проект ТРАСЕКА - это возрождение евроазиатского шелкового пути, которое расшифровывается как ТРАНспортный Коридор Европа – Кавказ– Азия. Принят на конференции в Брюсселе в мае 1993г. В настоящее время государствами-участниками ТРАСЕКА являются Армения, Болгария, Грузия, Азербайджан, Казахстан, Киргизия, Молдавия, Румыния, Таджикистан, Туркмения, Турция, Украина.

Этот проект увязывают с освоением нефтяных месторождений Каспия и Прикаспия и с предполагаемыми нефтепроводами, альтернативными нефтепроводу Баку—Новороссийск. Проект ТРАСЕКА имеет явный геополитический вызов России, поскольку экономически он вряд ли целесообразен из-за множества таможенных рубежей, необходимости многократных перегрузок с наземного транспорта и наоборот

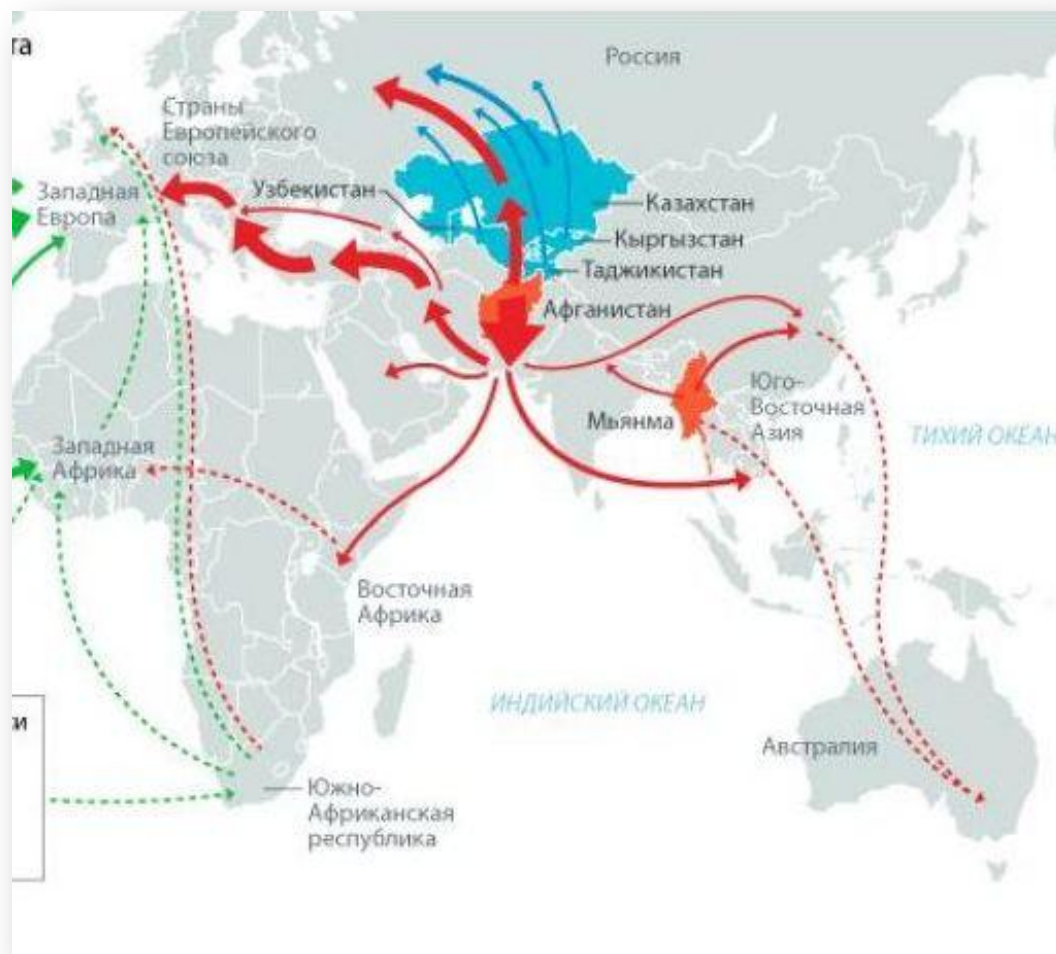


Другой проект нефтепровода Баку—Джейхан через Турцию во многом также имеет геополитический характер, хотя экономически он целесообразен. Откровенно антироссийский характер имеет объединение ГУАМ (Грузия—Украина-Азербайджан—Молдова), постепенно трансформирующееся в оборонное соглашение. В 1999 г. к этой оси присоединился Узбекистан, который, правда, после событий в Ферганской долине, затем вышел из альянса.



Средняя Азия и Казахстан. После провозглашения суверенитета в бывших республиках СССР рост национального самосознания здесь происходил в самых разных формах, часто в этом регионе он сопровождался острыми этническими конфликтами. Затем возникли проблемы внутриполитического и межгосударственного характера, проявляемые часто как приграничные столкновения. Благодаря близости с Афганистаном, в этом регионе проходит самый короткий наркотрафик. На эти деньги содержатся оппозиция, а также террористы.

Наркотрафик из Афганистана



Второй уровень. Это уровень *глобальных вызовов*, формируемых взаимодействием с государствами *дальнего зарубежья*. Пока на них Россия просто не в состоянии ответить. В отношении стран дальнего зарубежья Россия придерживается стратегии сбалансированной равноудаленности, предполагающей преимущественно политику, следующую за событиями.



Арктический сектор. К Арктике прилегают территории пяти государств: России, США, Канады, Дании (Гренландия) и Норвегии. Россия и Норвегия оспаривают несколько десятков тысяч квадратных километров в Баренцевом море, потенциально богатых залежами газа и нефти. На участке шельфа, именуемого российскими геологами «поднятием Федынского», по прогнозам имеются запасы природного газа, равные крупнейшему Штокмановскому месторождению, а нефти — равные запасам Тимано-Печорского месторождения. В 1997 г. Россия ратифицировала Морскую конвенцию ООН. Проблема состоит в том, что Морская конвенция ООН (1982 г., вступила в силу в 1994 г.) не имеет секторального принципа определения статуса. Чтобы ее решить был принят Федеральный закон «Об Арктической зоне Российской Федерации».



Центральная и Восточная Европа. В этом регионе Россия потерпела наибольший геополитический и геоэкономический урон. На всем протяжении истории государства Центрально-Восточной Европы, имея промежуточное положение, сильно зависели от изменчивого баланса европейских сил. Сейчас за счет стран Центрально-Восточной Европы происходит расширение НАТО.



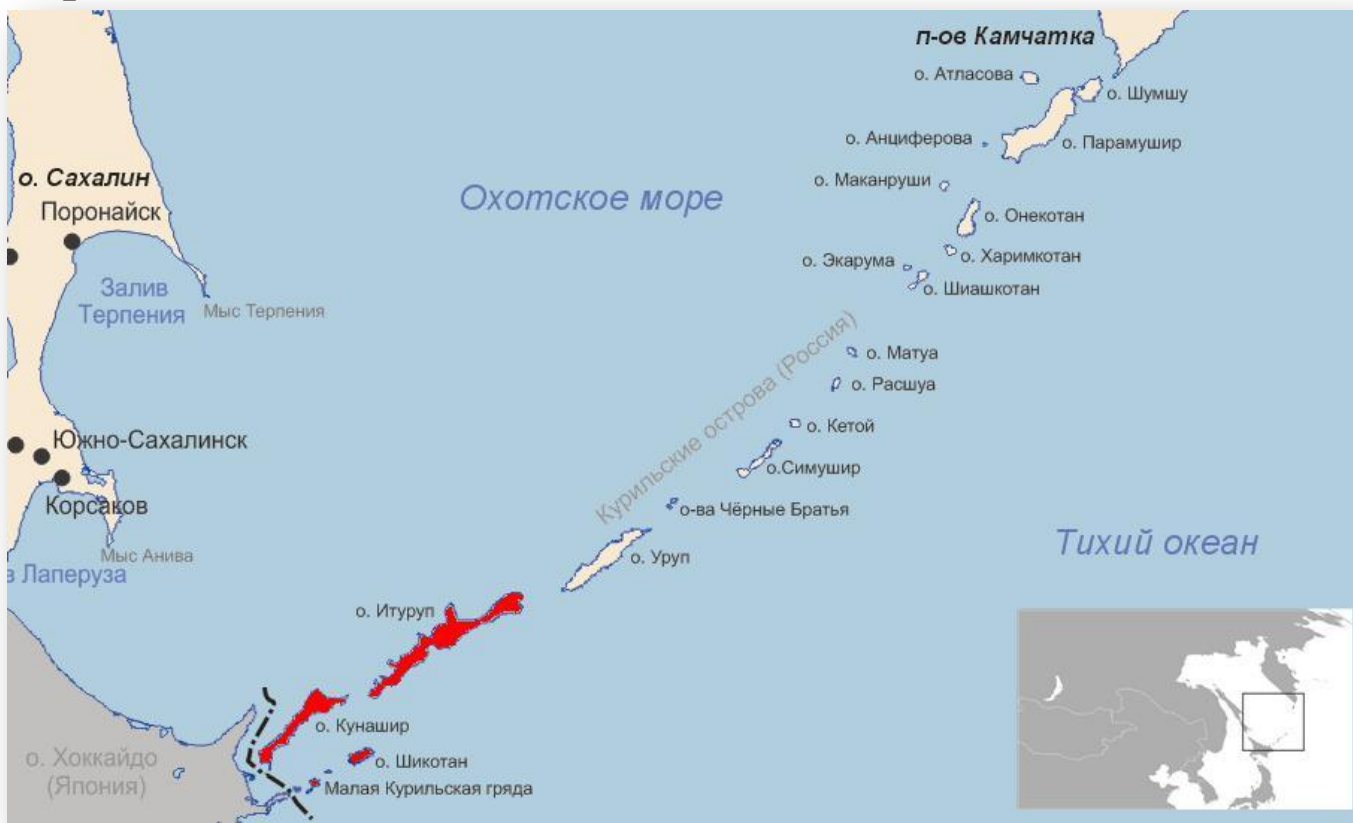
Китай. С этой страной Россия имеет одну из наиболее протяженных границ — около 4200 км. Некоторые эксперты полагают, что прогресс Китая в экономике может представлять угрозу для России в форме постепенной китаизации редко заселенных областей Сибири и Дальнего Востока. Разрыв демографического потенциала между двумя государствами — на порядок: в 2000 г. в России насчитывалось 145 млн человек, а в Китае — около 1,3 млрд.

Геополитические интересы Китая пока преимущественно направлены не в сторону России и Казахстана, а в Азиатско-Тихоокеанский регион, страны Юго-Восточной Азии, где он пытается закрепить свои прочные позиции государства-лидера, используя такой благоприятный фактор, как широкое распространение здесь хуа-цяо — многочисленных и предприимчивых китайских диаспор. В перспективе с ростом индустрии КНР потребуются огромные ресурсы промышленного сырья, в результате чего будет осуществляться поворот в сторону сырьевых ресурсов близлежащих районов России — Сибири, Дальнего Востока, а также Казахстана и Центральной Азии, потому что другие ресурсные районы мира уже геоэкономически поделены.



Россия — Япония. Эти отношения упираются в проблему Курильских островов (конкретно — Итуруп, Кунашир, Шикотан и Хибомай). В 1875 г. Россия в процессе сложных переговоров уступила Японии группу островов на юге Курильской гряды взамен Япония признала право России на весь остров Сахалин, который до того был под совместной юрисдикцией.

Однако в результате русско-японской войны 1904—1905 гг. Япония получила половину Сахалина (южнее 50° с.ш.). В 1945 г. СССР по договору с союзниками в Ялте (1943) вступил в войну с Японией и занял ее «северные территории». В настоящее время Россией не отрицается наличие территориальной проблемы между двумя государствами, но возвращение Южных Курил не расценивается как удовлетворение законных претензий японской стороны, а как возможный акт доброй воли ради упрочения добрососедских отношений и заключения мирного договора.



Россия — США. В геополитическом плане своими действиями США последовательно действуют в русле разрушения геополитических основ положения России как великой державы. Политика односторонних уступок М.С. Горбачева и далее Б.Н. Ельцина привела к значительным потерям России. США и Запад в целом практически ничего не потеряли, а в России и бывших союзных республиках разразился экономический кризис, распад системы союзнических связей и вывод больших контингентов войск из Европы и Афганистана, потребовавший огромных средств.

Евразия стала центром геополитических и геоэкономических интересов США. Россия в этих планах теперь не выступает как равноправная держава, как это было во времена сотрудничества Рейгана и Буша с Горбачевым, а как «нормальная» страна, какими для США являются Великобритания, Германия, Япония, не помышляющие об отходе от американского геополитического кода. Россия нужна Соединенным Штатам по ряду причин, но в первую очередь как противовес Китаю.

Расширение НАТО на восток является формой давления на Россию. США занялись перестройкой *структуры безопасности* в Евразии и в Европе в частности. Такие действия воспринимаются Россией как ущемление ее государственных интересов.



Россия — Европейский Союз. Для России ЕС был главным основным партнером. Однако в связи с конфликтами на Украине ЕС ввел санкции под давлением США. Россия в свою очередь ввела ответные санкции в отношении ЕС.

