


**Табиғат зоналары
тарауы бойынша
қайталау
сұрақтары**




Сұрақтар:

- 1. Табиғат зонасы дегеніміз не?**
- 2. Табиғат зоналарын қалыптастыратын негізгі сыртқы факторлар.**
- 3. Қазақстандағы табиғат зоналарын ата.**
- 4. Еліміздің ең көп бөлігін алып жатқан зона.**
- 5. Жалпы көлемі 1 млн га болатын Қазақстан аумағының 0,4%-ын алып жатқан зона.**
- 6. Жайық, Жем, Сырдария, Сарысу, Шу, Талас, Іле, Қаратал өзендері қай зона арқылы ағып өтеді?**
- 7. Дала зонасының территориясына енетін аудандарды атап, картадан көрсет.**
- 8. Жайықтың жағасынан Алтай тауларына дейін 2900 км-ге созылып жатқан зона.**
- 9. Республикамыздағы құмды шөлдерді ата.**
- 10. Қазақстандағы ең жақсы игерілген табиғат зонасы.**
- 11. Жауын-шашын ең көп түсетін зона.**
- 12. Қазақстанда ғана өсетін және одан сантонин дәрісін жасайтын өсімдік.**
- 13. Барсакелмес және Үстірт мемлекеттік қорықтары қай зонада ұйымдастырылған?**
- 14. Қазақстанда шөлдің қандай түрлері бар?**
- 15. Дала мен шөл зоналарының аралығындағы жерлер қай зонаға тиесілі жерлер?**

23. 02. 2012 ж.




**Қазақстан
аумағын
физикалық-
географиялық
аудандастыру**





ауа



өсімдік



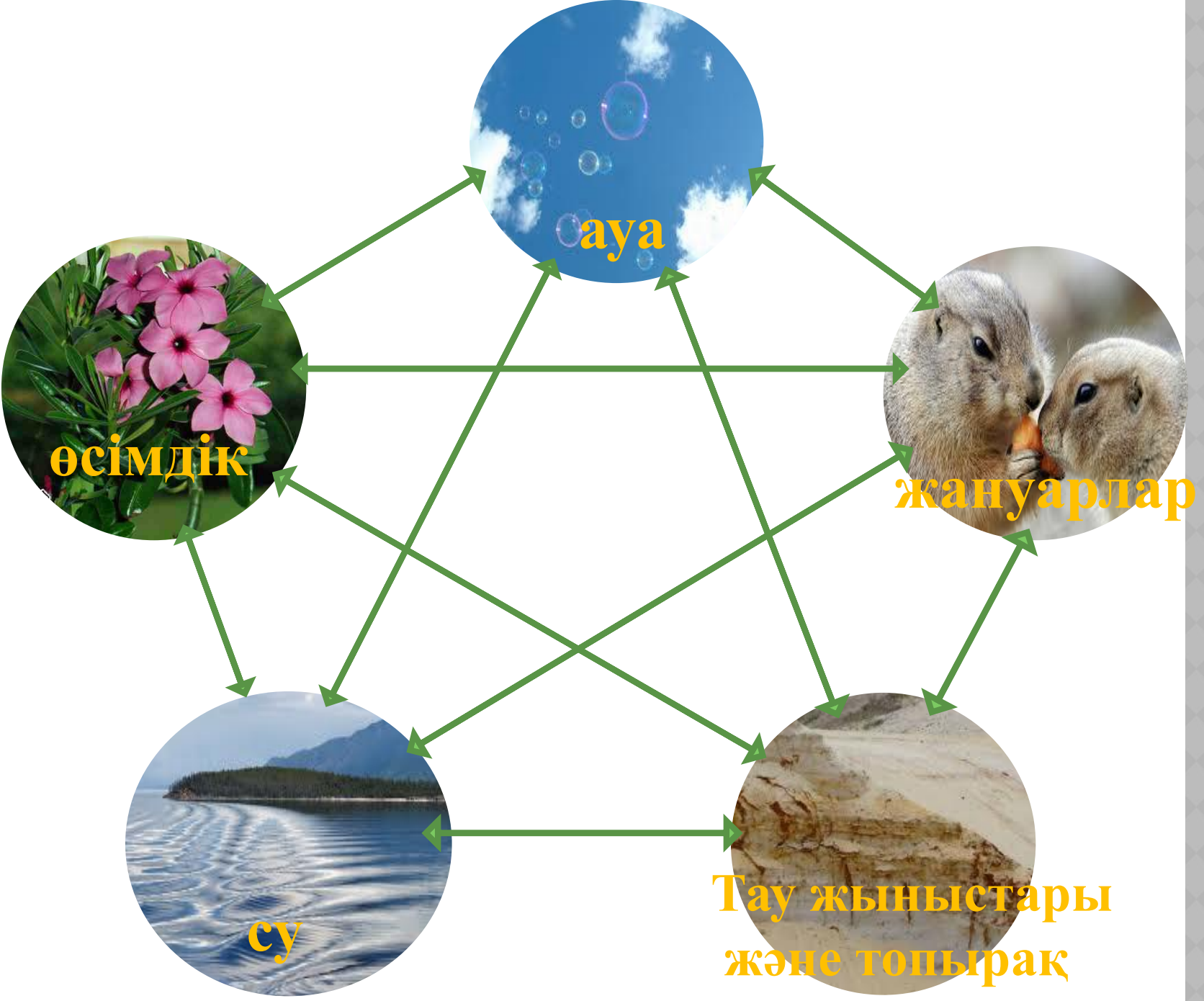
жануарлар



су



**Тау жыныстары
және топырақ**



Қазақстан аумағы екі дүние бөлігін (Еуропа мен Азия) біріктіріп жатыр



Қазақстанда 9 физикалық-географиялық аудан бар:

1. Шығыс Еуропа жазығы
2. Солтүстік Қазақ жазығы
3. Тұран жазығы
4. Орал
5. Сарыарқа
6. Алтай
7. Жетісу Алатауы
8. Сауыр-Тарбағатай
9. Тянь-Шань

Шығыс Еуропа жазығы



Солтүстік Қазақ жазығы



Тұран жазығы



Орал



Сарыарқа



Алтай



Жетісу Алатауы




Сауыр-Тарбағатай



Тянь-Шань



Жаңа тақырыпты бекіту



**Қазақстанның 9 ірі
табиғи
аудандарын кескін
картаға түсір.**



Үйге тапсырма:

- ❖ Қазақстан аумағын физикалық-географиялық аудандастыру (оқу)
- ❖ Шығыс Еуропа, Солтүстік Қазақ, Тұран жазықтары туралы қосымша мәліметтер жинақтап келу