

**Індія**

**Грищук Анна**  
**10-А**

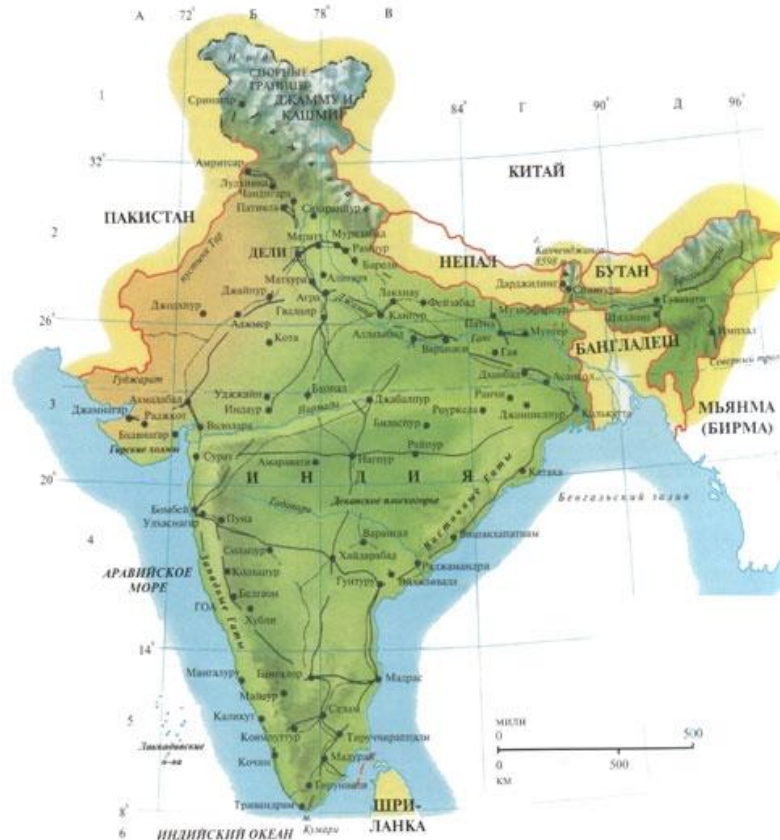
# Назва країни


- Республіка Індія. на мові хінді - Бхарат  
*столиця* = Нью - Делі.



# Площа країни

- 3,3 млн. км<sup>2</sup> (7-ме місце у світі, 3-тє — в Азії).







- **форма правління:** республіка.
- **4) форма державного устрою** = — **федеративна**. Склад території — 25 штатів, 7 союзних територій.

# Тип країни





- країна, що розвивається. Член міжнародних організацій — ООН, Руху неприєднання
- ***Індія — країна, що розвивається***





- **частина світу = Євразія = регіон = Південна Азія.**
- **ТГП: а) вихід до Бенгальської затоки та Аравійського моря, що належать до Індійського океану.**
- **б) на перетині важливих міжнародних морських шляхів між країнами Європи, Африки та Південно-Західної Азії, з одного боку, і державами Південно-Східної Азії та Австралією — з іншого**





- ) **СГП** = на заході з **Пакистаном і Афганістаном**, на півночі — з **Китаєм, Непалом та Бутаном**, на сході — з **Бангладеш і М'янмою**. Берегова лінія на 6000 км. Морем країна межує зі **Шрі-Ланкою і Мальдівами**.

- **ПГП** = сусіди є політичними партнерами в Русі неприєднання, крім нейтральної М'янми. Напружені **відносини з Пакистаном** щодо північної частини штату **Джамму і Кашмір**. Несприятливими є й **кордони з Афганістаном** = ведеться громадянська війна. Всередині Індії політична ситуація дуже нестабільна жителі штату **Пенджаб вимагають незалежності**. Індія всупереч міжнародним угодам володіє ядерною зброєю.








- **займає півострівне положення** у Південній Азії, на перетині транзитних морських шляхів між Європою, Африкою, Південно-Західною та Південно-Східною Азією й Австралією. Індія межує з економічно слабо розвинутими країнами, мало підтримуючи зв'язки з ними. Політичну нестабільність у регіон вносить територіальний конфлікт між Індією і Пакистаном



# Природні умови:



- рельєф = **плато Декан**, рівнини = **Індо – Ганзька низовина** гори = молоді гори Гімалаї
- клімат = **субекваторіальний мусонний** = **три сезони**








**1) сухий прохолодний** (з листопада до лютого), )\* + 12 + 25 **2) сухий жаркий** (березень — травень) до + 35 + 40 **3) вологий жаркий** (червень — жовтень). + 25 + 30 2000 мм \* вологий сезон – 70 – 90 % опадів

Велика кількість тепла і вологи дозволяє збирати 2—3 врожаї на рік.

# Ресурси



- мінеральні ресурси = Індія **багата на мінеральні ресурси.**
- а) паливні = **нафта, природний газ = північний схід та шельф Аравійського моря = потреби на 1/ 2.**
- **вугілля = 3/4 його видобутку припадають на Східний басейн**





- рудні = руди чорних металів = **величезні залізних і марганцевих руд у східній та центральній частинах країни** \*\*мають експортне значення .

- руди кольорових = на сході є родовища **бокситів і хромових руд**, на півночі — **мідних**. Значними є поклади **рідкісних металів** (торію, берилу, цирконію)

- в)нерудні = **4/5 світового експорту слюди; графіту** (на північному сході) та **кухонної солі** (на північному заході). Запаси **алмазів і коштовного каміння** дуже виснажені за період колонізації










- 2) водні = **великі запаси водних ресурсів** концентруються у річках, проте їх рівень дуже коливається протягом року.  
**Порожисті річки Гімалаїв та плоскогір'я Декан багаті на гідроенергоресурси**






- 3) земельні = **дуже багата на земельні ресурси**. Більш як **половина ріллі припадає на родючі ґрунти**, що сформувалися на річкових наносах Індо - Ганзької низовини. Надзвичайно **родючі тропічні чорні ґрунти** (регури), що виникли **на вулканічних породах, поширені на плоскогір'ї Декан**.



- 4) лісові = **надто виснажені = 20 % території країни** (переважно на сході).
- 5) рекреаційні = багаті





- **сприятливі природні умови** для розвитку господарства: це переважно **рівнинна країна** із **субекваторіальним мусонним кліматом** = **добре забезпечена мінеральними ресурсами**, зокрема, має кам'яне вугілля, залізні та марганцеві руди, рідкісні метали, боксити, слюду, графіт, кухонну сіль. Індія також **багата на водні та земельні ресурси**. Лісові ресурси дуже виснажені.



# Населення

- **1) кількість населення країни = 1,2 млрд. чол.** (2-ге місце у світі й в Азії).
- **2) II тип відтворення населення 16 чол/тис. = «демографічний вибух» = демографічна політика з 50-х рр. ХХ ст. \*\* вік вступу до шлюбу: підняли від 12 до 17 років серед жінок та з 14 до 19 у чоловіків.**








- Вікова структура : ***дітей (42 %), незначна — літніх людей (6 %) та надлишок трудових ресурсів.***
- ***Трудові ресурси мають низький рівень кваліфікації***

- національний = понад **150 націй та народностей** **1652 мови та діалекти** . = найбільші — **гіндустанці та бенгальці**. **дві мовні сім'ї** : на півночі — **індоєвропейська мовна сім'я** ( індо арійська група ) , на півдні — **дравійська** . \* Конституцією **визнано 18 мов** . Мовою **державного спілкування є англійська** \* **володіє 2 % індійців** , \* **малоосвіченість населення**. Майже **300 млн осіб** **живуть за офіційною межею бідності**.





- **релігійний склад = індуїзм (83 % жителів), мусульманство (12 %), буддизм, сікхізм, джайнізм, християнство, місцеві традиційні вірування**





- **рівень урбанізації = середній — 27 % = понад 300 міст, урбанізація має хибний характер. Переважають великі села з від 500 чол. до кількох тисяч.**
- **найбільші міста агломерації = 37 міст-мільйонників, з них 6 мультимільйонників:**
- **Мумбай (13,9 млн. чол.), Делі (12 млн. чол.), Калькутта та Бангалор (понад 5 млн. чол.).**





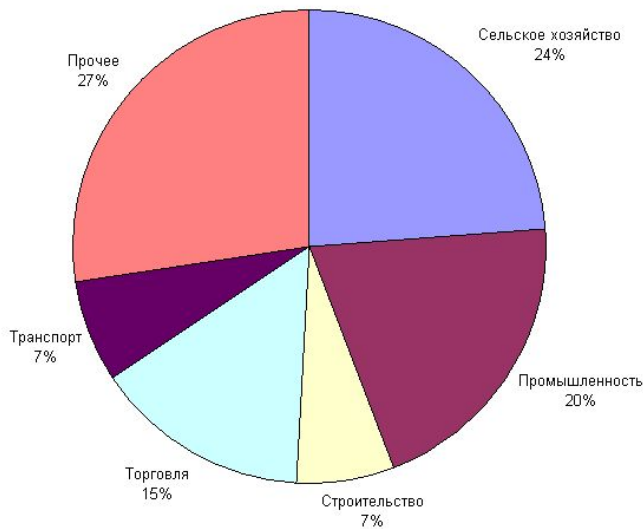
- **зайнятість населення ( у % ):**  
**60 % у с/г , 20 % — у промисловості, сфера послуг – 20%**
- **тип країни = аграрно-індустріальна країна.**



- **другий тип відтворення населення** = «демографічний вибух», демографічна політика = найбільш багатонаціональна країна світу, найчисленніші - гіндустанці та бенгальці. Більшість віруючих- індуїсти, дуже висока густота населення і середній рівень урбанізації. Найбільшими містами є Мумбай, Делі, Калькутта і Бангалор.



# Загальний огляд економіки





- **Індія є аграрно-індустріальною країною. Основа економіки багатокладне сільське господарство, приватний сектор = дрібні селянські господарства = для власного споживання, і великі поміщицькі володіння = товарне виробництво. 60 % населення живуть за офіційною межею бідності.**
- **\*У структурі ВВП Індії на промисловість припадає 39 %, на сільське господарство—22 %, на сферу послуг — 39 %. З 1974 р – ядерна , а з 1980 р. – космічна держава .**

# Промисловість


- *добре розвинута важка промисловість.*
- Каркас промисловості становить «*велика четвірка*» міст: *Мумбай, Калькутта, Ченай і Делі.*
- 1) гірничодобувна = *кам'яне вугілля в Західній Бенгалії; нафта = на шельфі біля Мумбай, в штаті Ассам. Частина залізної (\* 60%) і марганцевої руди та слюди експортується; боксити.*
- *ПЕК* = основне паливо – *вугілля; деревина, солома, відходів від переробки цукрової тростини.*
- *нафтопереробка* = морські порти: Мумбай і Ченай





- ЧМ = **на власній сировині**. Східний район **«Індійським Руром»** (Бокаро, Дургапур, Джамшедпур); в центральній частині у місті **Бхілаї**.
- 3) КМ = **основна - алюмінієва** (Хіракуд, Ріханд), **на власних бокситах** та **електроенергії**; **мідь, свинець, цинк**. Для потреб машинобудування Індія довозить від 20 до 60 % різних кольорових металів






- електроенергетика = **ТЕС - 72 % електроенергії країни**  
\* **ТЕС – 83 % , АЕС = \*\*5 АЕС - 10 реакторів = 2,5 %**, збудовані за технічної підтримки США і Канади. **ГЕС – 13 %** (Гімалаї, плоскогір'я Декан).
- альтернативні джерела енергії = **біоустановки.**




- м/б = **важке металомістке<sup>9</sup> на сході), трудомісткі та наукомісткі галузі на місцеву дешеву робочу силу = мотоцикли, велосипеди, верстати, побутова техніка, розробляють комп'ютерні програми: Мумбаї, Ченаї, Калькутті, Бангалорі.** експорт яких приносить країні прибуток у 4 млрд. дол. щороку . Автомобіль «Марути» ( з участю японського капіталу ) .
- 6) хімічна = **середній рівень розвитку = мінеральні добрива = полімери на основі нафтопереробки** розвивається у Мумбаї.





- легка = **дешева робоча сила, експортне значення = бавовняна** (Мумбай, Ахмадабад, Делі) та **джутова** (Калькутта).
- **Харчова = чайна** (Калькутта).\* виробництвом олії та рослинного жиру з арахісу, сезаму, рицини, гірчиці, льону, кокосових горіхів, а також тростинного цукру та чаю.



- В Індії широко розвивається **ремісничо-кустарне виробництво, діамантова промисловість.**
- **Мумбай є центром кінопромисловості** = знімають найбільше фільмів у світі — **близько 1000 за рік.**
- В: Серед галузей промисловості вирізняються **металургія, багатопрофільне машинобудування, текстильна і харчова промисловість.**






# Сільське господарство:





- 1) рівень розвитку = дуже низькою продуктивність (знаряддям праці є дерев'яне рало і серп, паливом – гній та солома, транспортом є віл або буйвол, формою обміну – бартер). **«Зелена революція» = технічні засоби і добрива, будуються іригаційні системи, замінюється насіннєва база.**



- 2) співвідношення = **чітка рослинницька спрямованість = вегетаріанство та релігійні вимоги.**
- 3) сільськогосподарські рослини = по 3 —4 врожаї за один сезон, у першій трійці країн світу за **виращуванням пшениці, рису, бавовнику, джуту, тютюну.**







- Перше - **чай, цукрова тростина й арахіс.**
- **На півночі = пшениця, цукрова тростина та олійні культури** (арахіс, гірчиця, ріпак).
- **На сході = рис, джут і чай . Центральний = просо та бавовник. На морському узбережжі — прянощі і кокосова пальма; західне узбережжя = прянощі.** Індія - експортером бананів, цитрусових, ананасів.








- **тваринництво = велика рогата худоба; вівчарство, птахівництво, розведення кіз.**





- В: має чітку рослинницьку спеціалізацію, і промисловість. Головні сільськогосподарські рослини — рис, пшениця, чай, джут, бавовник, арахіс, тютюн і тропічні фрукти.



# Транспорт

- Основна роль = **залізничний** \*Важливе значення має гужовий і в'ючний транспорт ( \* бики , буйволи , віслюки , мули , яки , верблюди . слони ) мускульна енергія ( \* носильники і рікши ). \* Більшість доріг країни , зокрема у сільській місцевості – ґрунтові і у сезон дощів важко прохідні.



- Автомобільний = вихід до автодоріг з твердим покриттям мають далеко не всі поселення.
- Авіаційний = зростає роль міст. Космодром знаходиться у Шріхарікоті (штат Таміланд).
- Трубопровідний = система **нафтопроводів** розгалужена по всій Індії.
- водний( найбільші порти) = морська держава, вісімнадцяте місце у світі.






# Зовнішньоекономічна діяльність:

- 1)експорт = *сільськогосподарська та мінеральна сировина, продовольство, тканини, коштовне каміння і вироби з нього, деякі машини та металовироби, високоякісні комп'ютерні програми.*








- **2) імпорт = нафта і нафтопродукти, машини й обладнання, прокат чорних і кольорових металів, мінеральні добрива та іншу продукцію.**





- 3) основні країни - партнери = ЄС та Японія.  
*Інвестування іноземного капіталу, зокрема й зарубіжними індійцями, що проживають за кордоном.*

