


ТЕМА №7. ТЕРРИТОРИАЛЬНОЕ РАЗМЕЩЕНИЕ ПРОИЗВОДИТЕЛЬНЫХ СИЛ





Центральный федеральный округ
Северо-Западный федеральный округ
Южный федеральный округ
Северо-Кавказский федеральный округ
Крымский федеральный округ
Приволжский федеральный округ
Уральский федеральный округ
Сибирский федеральный округ
Дальневосточный федеральный округ

Центральный федеральный округ

Северо-Западный федеральный округ

Южный федеральный округ

Северо-Кавказский федеральный округ

Крымский федеральный округ

Приволжский федеральный округ

Уральский федеральный округ

Сибирский федеральный округ

Дальневосточный федеральный округ

Центральный федеральный округ

Центр округа – г. Москва.

Площадь 650,7 тыс. км², что составляет 3,8% территории РФ.

Численность населения составляет 37,7 млн. чел., или 26,2% населения РФ.

Средняя плотность населения составляет 57,7 чел. на 1 км².

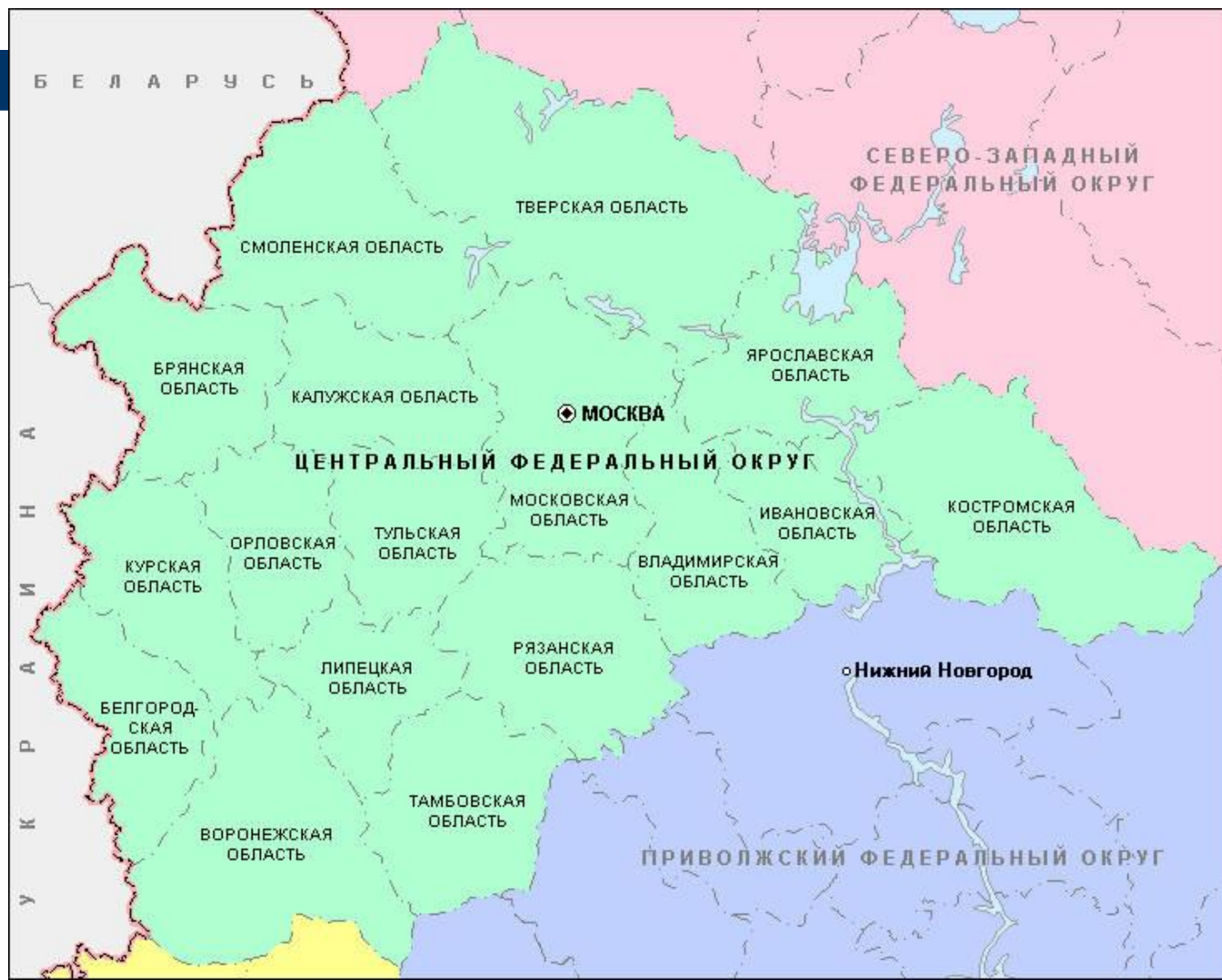
Удельный вес городского населения составляет 80,1%.

Центральный федеральный округ

Включает 18 регионов:

Белгородскую, Брянскую,
Владимирскую, Воронежскую,
Ивановскую, Калужскую,
Костромскую, Курскую,
Липецкую, Московскую,
Орловскую, Рязанскую,
Смоленскую, Тамбовскую,
Тверскую, Тульскую,
Ярославскую области и г. Москву.

Центральный федеральный округ



Центральный федеральный округ

Природно-ресурсный потенциал:

- железные руды,
- кварцевые пески,
- бурые угли,
- торф.

Центральный федеральный округ

Отрасли рыночной специализации:

1. машиностроение и металлообработка:

- ракетно-космическая промышленность,
- авиастроение,
- радиоэлектронная и радиопромышленность,
- производство точных машин и станков,
- автостроение,
- железнодорожное машиностроение,
- сельскохозяйственное машиностроение.

Центральный федеральный округ

Отрасли рыночной специализации:

2. черная металлургия.
3. химическая промышленность:
 - минеральные удобрения,
 - синтетический каучук,
 - пластмассы,
 - химические волокна,
 - шины,
 - моющие средства,
 - фармацевтические препараты.

Центральный федеральный округ

Отрасли рыночной специализации:

4. легкая промышленность:

- хлопчато-бумажная промышленность,
- производство шерстяных тканей,
- шелковая промышленность.

Центральный федеральный округ

Отрасли рыночной специализации:

5. пищевая промышленность:

- сахарная,
- мукомольно-крупяная,
- маслобойная,
- мясная,
- спиртовая,
- кондитерская,
- плодоовощная,
- табачно-махорочная.

Центральный федеральный округ

Дополняющие отрасли:

- Электроэнергетика,
- Промышленность строительных материалов.

Центральный федеральный округ

АПК – один из ведущих сельскохозяйственных районов страны.

Благоприятные природно-климатические условия способствовали развитию высокоинтенсивного сельского хозяйства.

Основой является зерновое хозяйство (19% РФ), льноводство, сахарная свекла (46% РФ), подсолнечник, садоводство, картофелеводство.

Развиваются животноводство и птицеводство.

Центральный федеральный округ

ЦФО располагает развитой транспортной сетью:

- железные дороги (Москва – центр 11 жд),
- автодороги (15 автомагистралей от Москвы),
- аэропорты (Шереметьево, Домодедово, Внуково).

Велика транзитная роль округа, находящегося на перекрестке путей из Поволжья, Урала, Юга, Севера.

Центральный федеральный округ

Северо-Западный федеральный округ

Южный федеральный округ

Северо-Кавказский федеральный округ

Крымский федеральный округ

Приволжский федеральный округ

Уральский федеральный округ

Сибирский федеральный округ

Дальневосточный федеральный округ

Северо-Западный федеральный округ

Центр округа – г. Санкт-Петербург.

Площадь 1677,9 тыс. км², что составляет 9,8% территории РФ.

Численность населения составляет 13,8 млн. чел., или 9,1% населения РФ.

Средняя плотность населения составляет 8,2 чел. на 1 км².

Удельный вес городского населения составляет 82%.

Северо-Западный федеральный округ

Включает 11 регионов:

Республики Карелия и Коми,
Архангельскую, Вологодскую,
Калининградскую, Ленинградскую,
Мурманскую, Новгородскую,
Псковскую области,
Ненецкий автономный округ и
г. Санкт-Петербург.

Северо-Западный федеральный округ



Северо-Западный федеральный округ

Природно-ресурсный потенциал:

- Уголь,
- Нефть и газ,
- Бокситы и апатиты,
- Медь и никель,
- Железная руда,
- Янтарь,
- Алмазы,
- Мрамор и гранит,
- Лесные ресурсы,
- Рыбные ресурсы.

Северо-Западный федеральный округ

Отрасли рыночной специализации:

1. машиностроение:

- энергетическое,
- оптико-механическое,
- судостроение и судоремонт,
- сельскохозяйственное,
- лесное.

Северо-Западный федеральный округ

Отрасли рыночной специализации:

2. цветная и черная металлургия:

- черная металлургия,
- алюминий,
- медь/никель.

3. лесная, деревообрабатывающая и целлюлозно-бумажная промышленность:

- лесопиление и ЦБК,
- фанера, пиломатериалы, мебель.

Северо-Западный федеральный округ

Отрасли рыночной специализации:

4. химическая промышленность:

- Фосфориты,
- Апатиты,
- Удобрения,
- Резинотехника,
- Нефтепереработка.

5. рыбная промышленность - №2 по улову рыбы после Дальнего Востока, рыбопереработка.

Северо-Западный федеральный округ

Отрасли рыночной специализации:

6. топливная промышленность:

- угольная,
- нефтяная,
- газовая.

Северо-Западный федеральный округ

Дополняющие отрасли:

- электроэнергетика.
- промышленность строительных материалов (облицовочный камень, цемент).
- легкая промышленность.

Северо-Западный федеральный округ

АПК – основой является животноводство и птицеводство, носит пригородный характер.

Транспорт:

- железные дороги,
- морской транспорт,
- речной транспорт,
- автомобильный транспорт,
- авиационный транспорт.

Центральный федеральный округ
Северо-Западный федеральный округ
Южный федеральный округ
Северо-Кавказский федеральный округ
Крымский федеральный округ
Приволжский федеральный округ
Уральский федеральный округ
Сибирский федеральный округ
Дальневосточный федеральный округ

Южный федеральный округ

Центр округа – г. Ростов-на-Дону.

Площадь 416, 8 тыс. км², что составляет 2,4% территории РФ.

Численность населения составляет 13,8 млн. чел., или 9,1% населения РФ.

Средняя плотность населения составляет 33 чел. на 1 км².

Удельный вес городского населения составляет 62%.

Южный федеральный округ

Включает 6 регионов:

Республика Адыгея

Республика Калмыкия

Краснодарский край

Астраханская область

Волгоградская область

Ростовская область

Южный федеральный округ



Южный федеральный округ

Природно-ресурсный потенциал:

- Уголь,
- Природный газ,
- Нефть,
- Поваренная соль,
- Гидроэнергетические ресурсы.

Южный федеральный округ

Отрасли рыночной специализации:

1. машиностроение:

- сельскохозяйственное,
- электровозостроение,
- энергетическое.

Южный федеральный округ

Отрасли рыночной специализации:

2. Курортно-рекреационный комплекс – курорты климатического, бальнеологического, бальнеогрязевого профиля.
3. Пищевая промышленность – мясная, рыбная, плодоовощная, сахарная, мукомольная, маслобойная, винодельческая, чайная, табачная.
4. Промышленность строительных материалов (цемент).

Южный федеральный округ

Дополняющие отрасли:

- топливно-энергетический комплекс (уголь, нефть, газ, энергетика),
- металлургия,
- химическая промышленность,
- кожевенно-обувная промышленность.

Южный федеральный округ

АПК – один из крупнейших в стране.

Основой является зерновое хозяйство (пшеница).

Выращиваются технические культуры (подсолнечник, сахарная свекла, горчица, табак).

Развито садоводство и виноградарство.

Выращивают субтропические культуры – чай, цитрусовые.

Также выращивают овощи и бахчевые.

В животноводстве развито скотоводство, свиноводство, птицеводство, коневодство.

Южный федеральный округ

Транспортная система основана на железнодорожном транспорте.

Во внутрирегиональных перевозках доминирует автотранспорт.

Важное значение имеют морской и речной транспорт.

Имеется разветвленная трубопроводная сеть.

Центральный федеральный округ
Северо-Западный федеральный округ
Южный федеральный округ
Северо-Кавказский федеральный округ
Крымский федеральный округ
Приволжский федеральный округ
Уральский федеральный округ
Сибирский федеральный округ
Дальневосточный федеральный округ

Северо-Кавказский федеральный округ

Центр округа – г. Пятигорск.

Площадь 172 тыс. км², что составляет 1% территории РФ.

Численность населения составляет 9,1 млн. чел., или 6% населения РФ.

Средняя плотность населения составляет 52 чел. на 1 км².

Удельный вес городского населения составляет 48%.

Северо-Кавказский федеральный округ

Включает 7 регионов:

Республика Дагестан

Республика Ингушетия

Кабардино-Балкарская республика

Карачаево-Черкесская республика

Республика Северная Осетия – Алания

Чеченская республика

Ставропольский край

Северо-Кавказский федеральный округ



Северо-Кавказский федеральный округ

Природно-ресурсный потенциал:

- Природный газ,
- Нефть,
- Цветные металлы:
 - вольфрам,
 - молибден,
 - цинк.
- Гидроэнергетические ресурсы.

Северо-Кавказский федеральный округ

Отрасли рыночной специализации:

1. Химическая (пластмассы, лаки, краски, удобрения).
2. Машиностроение:
 - холодильное оборудование,
 - автокраны,
 - электротехническая продукция,
 - приборостроение,
 - нефтехимическое оборудование.

Северо-Кавказский федеральный округ

Отрасли рыночной специализации:

3. Цветная металлургия
4. Нефтегазовый комплекс
5. Курортно-рекреационный комплекс:
 - курорты КМВ,
 - горные курорты Приэльбрусья.
6. Пищевая промышленность – мясная, плодоовощная, мукомольная, винодельческая.

Северо-Кавказский федеральный округ

Дополняющие отрасли – промышленность строительных материалов, легкая промышленность.

АПК – овцеводство шерстного направления, зерно, подсолнечник, садоводство.

Развито рыболовство на Каспийском море.

Транспортная система – морской порт Махачкала, железные дороги, автотранспорт.

Центральный федеральный округ
Северо-Западный федеральный округ
Южный федеральный округ
Северо-Кавказский федеральный округ
Крымский федеральный округ
Приволжский федеральный округ
Уральский федеральный округ
Сибирский федеральный округ
Дальневосточный федеральный округ

Крымский федеральный округ

Центр округа – г. Симферополь.

Площадь 27 тыс. км² (самый маленький в РФ).

Численность населения составляет 2,342 млн. чел. (самый маленький в РФ).

Средняя плотность населения составляет 86,9 чел. на 1 км² (самая большая в РФ).

Удельный вес городского населения составляет 67%.

Крымский федеральный округ

Включает 2 региона:

- Республику Крым
- Город федерального значения Севастополь.

Крымский федеральный округ



Крымский федеральный округ

Природно-ресурсный потенциал:

- Нефть и природный газ,
- Поваренная соль,
- Титановые руды,
- Рыбные ресурсы.

Крымский федеральный округ

Отрасли рыночной специализации:

1. Пищевая промышленность:

- виноделие,
- овощные и фруктовые консервы,
- мясо-молочная промышленность,
- хлебопекарная промышленность.

Крымский федеральный округ

Отрасли рыночной специализации:

2. Химическая промышленность:
 - содовый завод
3. Metallургия:
 - Крымский титан
4. Курортно-рекреационный комплекс.

Крымский федеральный округ

Дополняющие отрасли:

1. Машиностроение (судостроение и судоремонт).
2. Нефтегазовая промышленность (добыча на шельфе, удовлетворяет 90% потребностей в природном газе Крыма).
3. Электроэнергетика (зависит от поставок с Украины, строительство АЭС давно прекращено).

Крымский федеральный округ

АПК округа специализируется на зерново-животноводческом направлении, виноградарстве, садоводстве, овощеводстве, а также на возделывании эфиромасличных культур (лаванда, роза, шалфей).

Транспортная система - аэропорт Симферополь, морские порты (Керчь и др.), автодороги. Разработан проект транспортного перехода через Крымский залив (совмещенный автомобильный и железнодорожный мост).

Центральный федеральный округ
Северо-Западный федеральный округ
Южный федеральный округ
Северо-Кавказский федеральный округ
Крымский федеральный округ
Приволжский федеральный округ
Уральский федеральный округ
Сибирский федеральный округ
Дальневосточный федеральный округ

Приволжский федеральный округ

Центр округа – г. Нижний Новгород.

Площадь 1038 тыс. км², что составляет 6% территории РФ.

Численность населения составляет 30,9 млн. чел., или 21,5% населения РФ.

Средняя плотность населения составляет 30 чел. на 1 км².

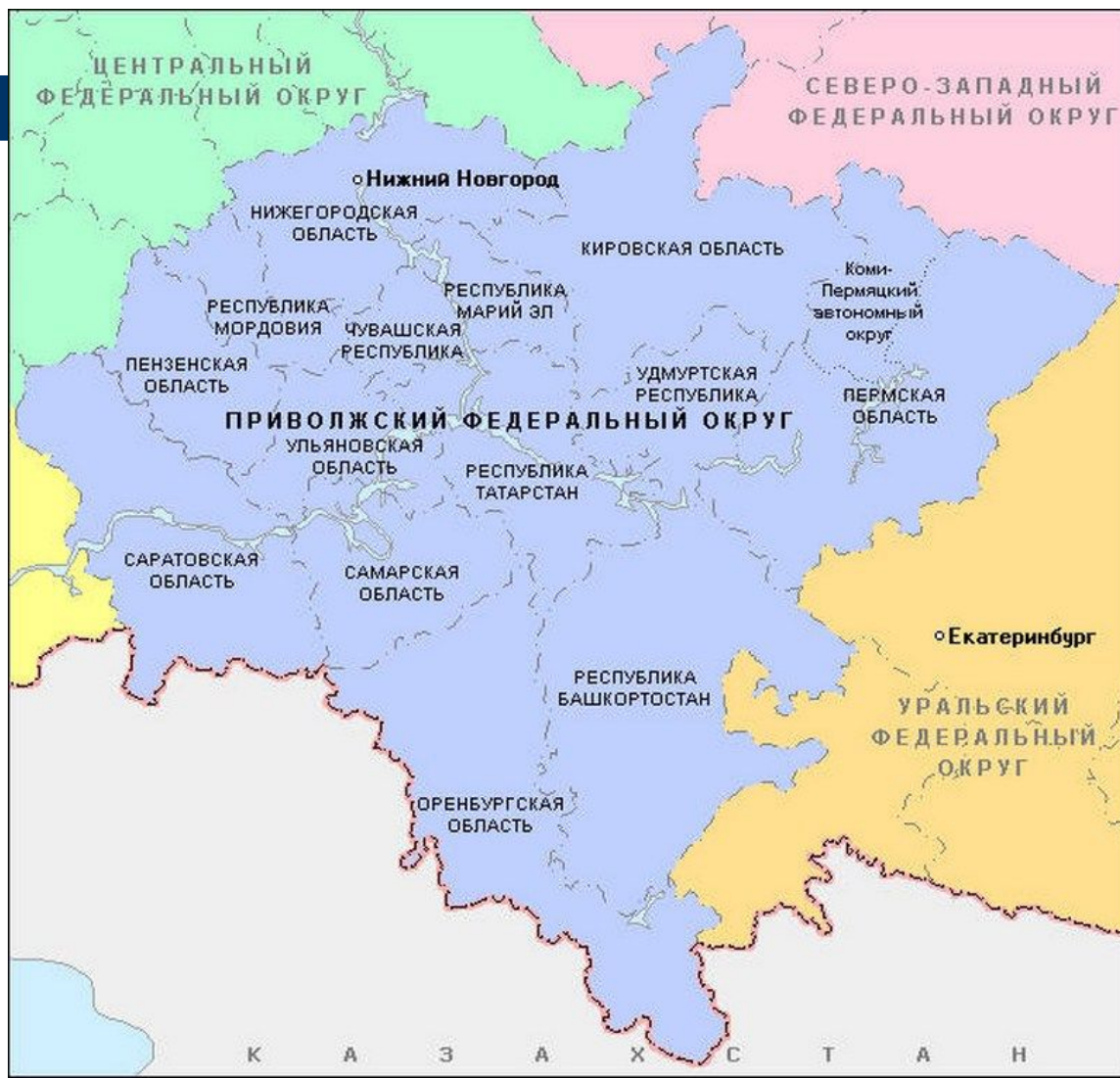
Удельный вес городского населения составляет 70,8%.

Приволжский федеральный округ

Включает 14 регионов:

- Республики Башкортостан, Марий Эл, Мордовия, Татарстан, Удмуртия, Чувашия
- Пермский край
- Кировскую, Нижегородскую, Оренбургскую, Пензенскую, Самарскую, Саратовскую и Ульяновскую области.

Приволжский федеральный округ



Приволжский федеральный округ

Природно-ресурсный потенциал:

- Нефть,
- Природный газ,
- Калийные соли,
- Поваренная соль,
- Медь,
- Фосфориты,
- Железная руда,
- Цементное сырье,
- Стекольные пески,
- Асбест.

Приволжский федеральный округ

Отрасли рыночной специализации:

1. машиностроение:

- автомобилестроение,
- авиастроение,
- судостроение,
- нефтехимическое машиностроение
- приборостроение и станкостроение.

Приволжский федеральный округ

Отрасли рыночной специализации:

2. топливная промышленность:

- добыча нефти и газа
- №1 по нефтепереработке – 42% РФ.

Приволжский федеральный округ

Отрасли рыночной специализации:

3. химическая промышленность - №1 в РФ - 40%:

- синтетический каучук,
- шины,
- бытовая химия,
- пластмассы,
- стекловолокно,
- синтетические смолы,
- бутиловый спирт,
- этилен и полиэтилен,
- калийные и азотные удобрения.

Приволжский федеральный округ

Отрасли рыночной специализации:

4. металлургия:

– черная

– цветная:

+ медная

+ титановая

5. электроэнергетика – 20% РФ, топливные и гидравлические электростанции, Балаковская АЭС.

Приволжский федеральный округ

Дополняющие отрасли:

1. лесная промышленность (20% пиломатериалов РФ, ЦБК).
2. промышленность строительных материалов – цементная, стекольная.
3. легкая промышленность – льняная, шерстяная, кожевенно-обувная, ковровая, хлопчато-бумажная.

Приволжский федеральный округ

АПК округа - один из лидеров страны. Округу принадлежит 1 место по урожаю зерновых. В северных районах ведущая роль принадлежит животноводству, в южных – растениеводству. Ведущий продукт – пшеница, развито производство картофеля, сахарной свеклы, подсолнечника. В Чувашии – хмель.

Округ характеризуется выгодным транспортным положением. Множество железных дорог, автодорог, нефте- и газопроводов, развит речной транспорт.

Центральный федеральный округ
Северо-Западный федеральный округ
Южный федеральный округ
Северо-Кавказский федеральный округ
Крымский федеральный округ
Приволжский федеральный округ
Уральский федеральный округ
Сибирский федеральный округ
Дальневосточный федеральный округ

Уральский федеральный округ

Центр округа – г. Екатеринбург.

Площадь 1788,9 тыс. км², что составляет 10% территории РФ.

Численность населения составляет 12,3 млн. чел., или 9% населения РФ.

Средняя плотность населения составляет 7 чел. на 1 км².

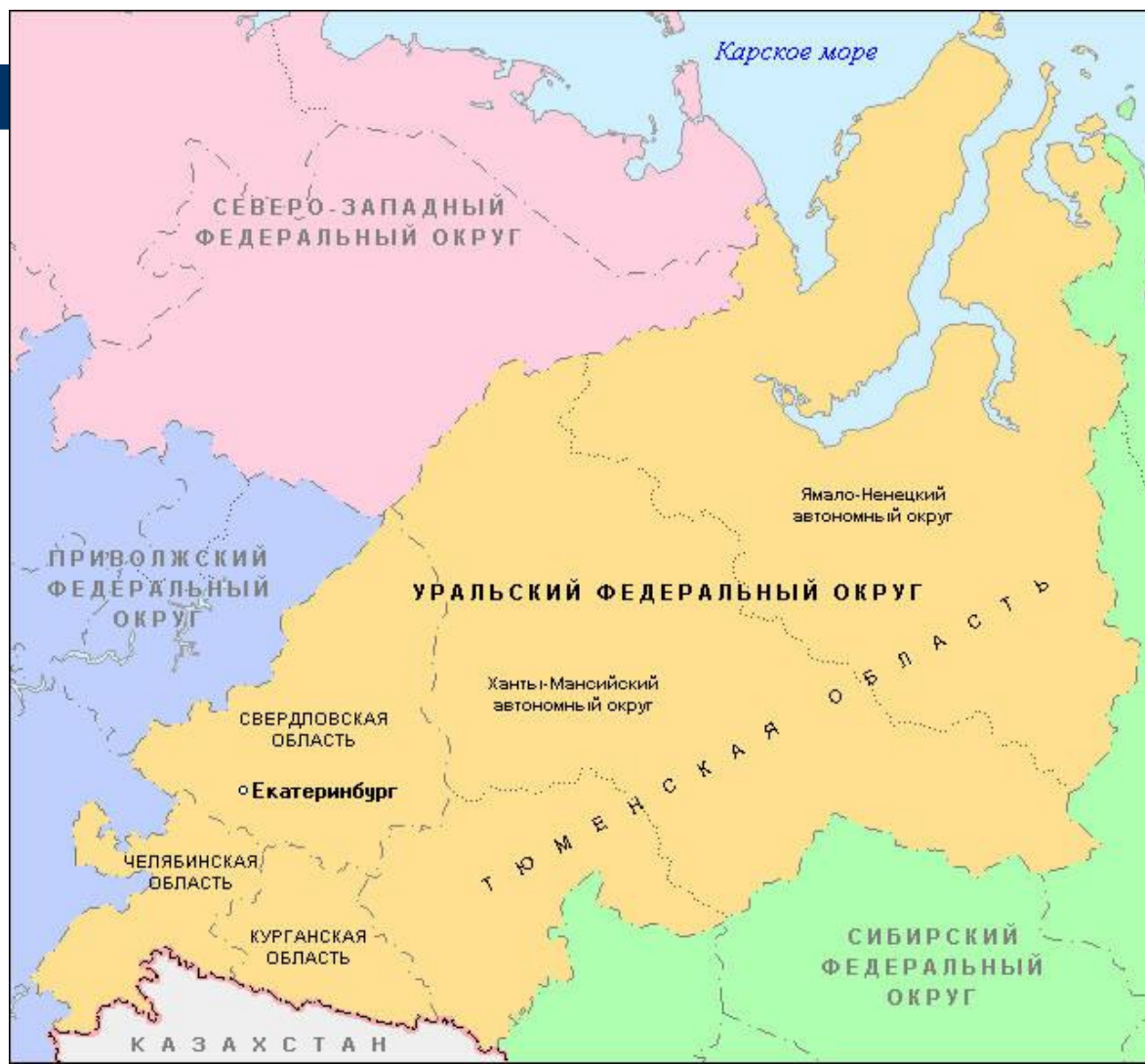
Удельный вес городского населения составляет 80,8%.

Уральский федеральный округ

Включает 6 регионов:

- Курганскую область
- Свердловскую область
- Тюменскую область
- Челябинскую область
- Ханты-Мансийский автономный округ
- Ямало-Ненецкий автономный округ.

Уральский федеральный округ



Уральский федеральный округ

Природно-ресурсный потенциал:

- По запасам нефти и газа занимает 2 место в мире после района Персидского залива. В округе сосредоточено 70% запасов нефти и 90% газа РФ.
- Железные руды.
- Богатые запасы руд цветных металлов – медь, цинк, никель, бокситы.
- Золото, драгоценные и поделочные камни.
- Запасы строительного сырья, лесных и водных ресурсов.

Уральский федеральный округ

Отрасли рыночной специализации:

1. Топливная промышленность – нефть, газ.
2. Черная металлургия.
3. Цветная металлургия:
 - Медная
 - Никелевая
 - Алюминиевая
 - Цинковая.

Уральский федеральный округ

Отрасли рыночной специализации:

4. Машиностроение:

- тяжелое,
- железнодорожное,
- сельскохозяйственное,
- автостроение,
- приборостроение и станкостроение.

Уральский федеральный округ

Отрасли рыночной специализации:

5. Химическая промышленность – синтетические смолы и пластмассы, шины.
6. Лесопромышленный комплекс – заготовка древесины, выпуск бумаги, фанеры, спичек, мебели.

Уральский федеральный округ

Дополняющие отрасли:

- электроэнергетика,
- промышленность строительных материалов,
- легкая промышленность (использование женского труда в районах тяжелой промышленности).

Уральский федеральный округ

- В АПК округа развиты зерноводство и животноводство.
- Благоприятные условия для сельхозпроизводства на юге Тюменской и в Курганской области.
- В северных районах развиты пушной промысел и оленеводство.
- В транспортном комплексе преобладает железнодорожный транспорт, значительная роль трубопроводного транспорта, развиты автомобильный и авиационный транспорт.

Центральный федеральный округ
Северо-Западный федеральный округ
Южный федеральный округ
Северо-Кавказский федеральный округ
Крымский федеральный округ
Приволжский федеральный округ
Уральский федеральный округ
Сибирский федеральный округ
Дальневосточный федеральный округ

Сибирский федеральный округ

Центр округа – г. Новосибирск.

Площадь 5118,4 тыс. км², что составляет 30% территории РФ.

Численность населения составляет 19,9 млн. чел., или 13,8% населения РФ.

Средняя плотность населения составляет 3,9 чел. на 1 км².

Удельный вес городского населения составляет 71,2%.

Сибирский федеральный округ

Включает 12 регионов:

- Республики Алтай, Бурятия, Тува, Хакассия,
- Алтайский, Забайкальский, Красноярский края,
- Иркутскую, Кемеровскую, Новосибирскую, Омскую, Томскую области.

Сибирский федеральный округ



Сибирский федеральный округ

Природно-ресурсный потенциал:

- Топливо-энергетические ресурсы – запасы углей (№1 в РФ), нефть и газ
- Гидроэнергетические ресурсы
- Запасы железных руд и руд цветных металлов:
 - никель
 - медь
 - золото
- Запасы лесных ресурсов.

Сибирский федеральный округ

Отрасли рыночной специализации:

1. Черная металлургия.
2. Цветная металлургия:
 - алюминий
 - молибден
 - медь
 - никель
 - платина
 - палладий

Сибирский федеральный округ

Отрасли рыночной специализации:

3. Угольная промышленность.
4. Лесопромышленный комплекс – богатая по объему и качеству ресурсная база, ЦБК, 80% - лесозаготовка.
5. Гидроэнергетика – каскад ГЭС.

Сибирский федеральный округ

Дополняющие отрасли:

- Химическая промышленность (коксохимия, азотные удобрения, пластмассы, нефтехимия, шины, каучук, медикаменты).
- Промышленность строительных материалов (цемент).
- Легкая промышленность (шерстяная, шелковая, хлопчатобумажная, обувная, меховая).

Сибирский федеральный округ

- АПК сосредоточен в южных районах округа. Это крупный район производства зерна и животноводства (особенно Алтайский край). Животноводство – оленеводство, свиноводство, овцеводство. Пищевая промышленность - мукомольная, молочная, маслосыродельная.
- Основной вид транспорта – железные дороги (Транссиб, БАМ). Развит водный транспорт. Сеть автодорог развита слабо. Имеется трубопроводный транспорт.

Центральный федеральный округ
Северо-Западный федеральный округ
Южный федеральный округ
Северо-Кавказский федеральный округ
Крымский федеральный округ
Приволжский федеральный округ
Уральский федеральный округ
Сибирский федеральный округ
Дальневосточный федеральный округ

Дальневосточный федеральный округ

Центр округа – г. Хабаровск.

Площадь 6215,9 тыс. км², что составляет 36,4% территории РФ (самый большой).

Численность населения составляет 6,6 млн. чел., или 4,6% населения РФ (самая низкая).

Средняя плотность населения составляет менее 1 чел. на 1 км². (В Якутии – 0,3 чел. на 1 км²).

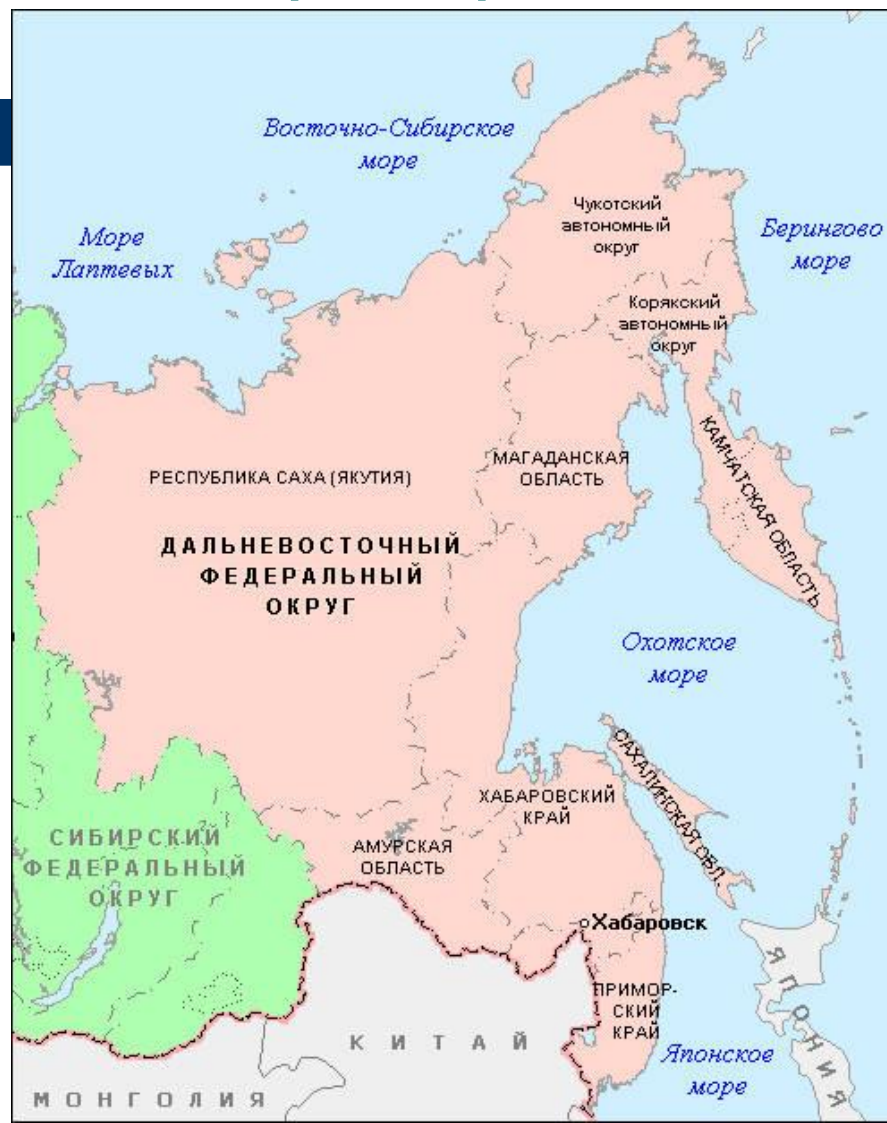
Удельный вес городского населения составляет 76%.

Дальневосточный федеральный округ

Включает 9 регионов:

- Республика Саха (Якутия),
- Камчатский, Приморский и Хабаровский края,
- Амурскую, Магаданскую и Сахалинскую области,
- Чукотский автономный округ,
- Еврейская автономная область.

Дальневосточный федеральный округ



Дальневосточный федеральный округ

Природно-ресурсный потенциал:

- Олово
- Вольфрам
- Железная руда
- Уголь
- Нефть
- Природный газ
- Строительное сырье.
- Алмазы.
- Лесные и водные ресурсы.

Дальневосточный федеральный округ

Отрасли рыночной специализации:

1. Цветная металлургия.
2. Алмазодобывающая промышленность (РСЯ, 95% РФ).

Дальневосточный федеральный округ

Отрасли рыночной специализации:

3. Рыбная промышленность - №1 в РФ.

4. Лесной комплекс – №3 в РФ.

4. Машиностроение:

- судостроение и судоремонт
- сельскохозяйственное.

Дальневосточный федеральный округ

Дополняющие отрасли:

- добыча нефти, газа, угля,
- электроэнергетика,
- черная металлургия,
- легкая промышленность,
- пищевая промышленность.

Дальневосточный федеральный округ

АПК развит недостаточно. Выращивают зерновые, сою, картофель, овощи. В северных районах развито оленеводство и пушное звероводство.

В транспортном комплексе основную роль играют железные дороги.

Развит морской транспорт из-за большой береговой линии.

Автодорог мало, часто используется вертолетный транспорт.