


Рекреационные ресурсы *Украины*



Киево-Печерская Лавра





- Киево-Печерская лавра – уникальный монастырский комплекс, на его территории находится множество святынь: мощей, икон благодаря которым исцелилось много людей. Лавра основана в XI столетии монахом Антонием.
- История становления и развития лавры нераздельно связана с Киевом и историей Киевской Руси. Ведь это первый и самый почитаемый монастырь, возникший на территории государства



- В настоящее время **Киево-Печерская Лавра** представляет собой государственный историко-культурный заповедник площадью около 26 га и монастырь украинской православной церкви. Современный монастырь состоит из лабиринтов Ближних и Дальних пещер общей длиной до 900 м., не связанных между собой. Это длинные подземельные коридоры с церквями, кельями, аркасалями, нишами. Отдельную часть пещер составляют Варяжские — древнейшие пещерные сооружения, которые расположены ближе к Днепру. Главная их святыня — это нетленные мощи преподобных отцов.



- Но все же главное место в архитектурном ансамбле Киево-Печерской Лавры занимает Успенский Собор. Говоря об архитектурных сооружениях Лавры стоит упомянуть пятикупольную надвратную церковь Всех Святых над Экономическими воротами и Троицкую надвратную церковь.



- Красиво вписывается в архитектурный ансамбль Большая лаврская колокольня. Она была сооружена в 1731-1745 гг. архитектором И. Р. Шеделем. Ее высота вместе с крестом достигает 96,52 м. Колокольня состоит из четырех ярусов, ее купол покрыт медью и позолотой. Под куполом находятся колокола и часы куранты.
- В 1990 г. Киево-Печерскую лавру на сессии комитета Юнеско включили в число памятков мирового значения.




Софийский собор



- Собор Святой Софии (Киев) -храм, построенный в первой половине XI века в центре Киева князем Ярославом Мудрым на месте победы в 1037 году над печенегами.
- На рубеже XVII-XVIII век был внешне перестроен в стиле украинского барокко.
- Внутри собора сохранился самый полный в мире ансамбль подлинных мозаик (260 м.кв.) и фресок (3000 м. кв.) первой половины XI века и значительные фрагменты стенописи XVII-XVIII веков.



Золотые ворота (Киев)



- **Золотые ворота** относятся к числу древнейших памятников архитектуры Киевской Руси. Первое упоминание о воротах датируется 1037 годом
- Представляют собой крепостную башню с широким (до 7,5 м) проездом



Уникальность

- Золотые ворота играли исключительную роль в жизни древнего Киева. Во время острой борьбы князей за Киев, они были одним из основных объектов, на овладение которых направлялись главные силы. Древние летописные записи описывают покорение г. Киева Изяславом Мстиславовичем в 1146 г., оборону города князем Изяславом Мстиславовичем от войск Юрия Долгорукова в 1151 г., военные действия, связанные с борьбой князей за великокняжеский стол, и другие исторические события, в описании которых упоминаются Золотые ворота.
- Этот парадный въезд в Киев был символом политической независимости столицы Киевской Руси. И польская шляхта, и половецкие ханы считали для себя делом чести достичь победы над киевскими князьями в районе Золотых ворот.
- Но летопись ни разу не упоминает о взятии Киева со стороны этих ворот. Даже монголы не пытались овладеть городом, разбив их стенобитными машинами. Захватив г. Киев, они в 1240 г. разрушили Золотые ворота.

Крещатик (Киев)

ERMAN CATI PHOTOGRAPHY
KIEV-2012



- **Крещатик (укр. Хрещатик)** — главная улица Киева. Длина - 1,3 км, направление с севера на юг. Начинается от Европейской площади, проходит через площадь Независимости и заканчивается Бессарабской площадью.



- С конца 1990-х гг. в выходные и праздничные дни движение автотранспорта по Крещатику запрещено — улица на это время становится пешеходной.
- Считается самой широкой главной улицей в



Площадь Независимости
Майдан Незалежності



Батьківщина-мати (Родина-мать, Київ)





Львовский оперный театр





- Львовский оперный театр основан в 1900 году на территории тогда принадлежавшего Австро-Венгрии города Лембрег.
- Театр построен в классических традициях с использованием элементов архитектурных стилей ренессанса и барокко, в духе так называемого венского псевдоренессанса.



05.05.2012
WWW.OTZYV.RU




Потёмкинская лестница (Одесса)





- Потёмкинская лестница (укр. Потьомкінські сходи) — бульварная лестница, ведущая к морю в Одессе. Архитектурное сооружение в стиле классицизма является памятником архитектуры первой половины XIX века и одной из главных достопримечательностей города.
- С верхних ступеней лестницы открывается широкая панорама морского порта, гавани и Одесского залива.
- Потёмкинская лестница заняла шестое место в конкурсе самых красивых лестниц в Европе. В состав жюри конкурса вошли искусствоведы и историки из различных европейских стран
- Потемкинская лестница не раз попадала в кадры известных советских фильмов
- Высота лестницы — 27 метров, длина — 142; она построена перспективно: основание (21,6 м) значительно шире верхней части (13,4 м).


Джуринский водопад



- Джури́нский (Червоноградский) водопад — водопад на реке Джурин в Залещицком районе Тернопольской области Украины. Высота водопада — 16 метров.
- Джури́нский водопад является наибольшим равнинным водопадом Украины. Вблизи водопада расположено село Устечко и развалины исчезнувшего города Червонограда.
- Возле водопада находятся развалины существовавшей в прошлом водяной мельницы.



Гора Кішка Гора Кошка (Крым)



- Гора Кошка - скала в Крымских горах около посёлка Симеиз. Название происходит от крымскотатарского Кош-Кая (скала)
- Высота горы составляет 254 метра. Является частью памятника природы общегосударственного значения Гора Кошка, основанного в 1984 году площадью 50 га.
- Этот географический объект расположен на территории Крымского полуострова, большая часть которого является объектом территориальных разногласий между Украиной и Россией


Река Днепр (Дніпро)



- **Днепр (белор. Дняпро, укр. Дніпро)** — третья по длине и площади бассейна река Европы после Волги, Дуная, имеет самое длинное русло в границах Украины.
- Длина Днепра в естественном состоянии составляла 2285 км



- Река знаменита своими плотинами. Самая известная — ДнепроГЭС в Запорожье, была построена в 1927—1932 годах и имела мощность в 558 МВт.
- Во время Второй мировой войны станция была частично разрушена отступающими советскими войсками, к 1950 году была восстановлена; в 1969—1975 годах была введена вторая очередь станции: ДнепроГЭС-2.
- Каховская ГЭС была построена второй в 1950—1956 годах, за ней Кременчугская в 1954—1960 годах, Киевская в 1960—1964 годах, Днепродзержинская в 1956—1964 годах, и в 1963—1975 годах Каневская ГЭС завершила Днепровский каскад плотин



Буковель



- **Буковель — крупнейший горнолыжный курорт Украины.**
- Расположен недалеко от села Поляница Яремчанского городского совета, возле подножья горы Буковель, на высоте 920 метров над уровнем моря.
- **Самая высокая точка курорта — г. Довга — 1372 м.**
- Сезон длится с конца ноября до середины/конца апреля.
- **В 2012 году Буковель был признан самым быстроразвивающимся горнолыжным курортом мира.**

