

# «Великие географические открытия»



### Цели урока:

- - выяснить причины Великих географических открытий, дать им общую характеристику;
- - ознакомить учащихся с мореплавателями-первооткрывателями, дать общее представление о завоеваниях испанцев и португальцев и оценку этим завоеваниям;
- - выявить последствия и значение Великих географических открытий;
- - развивать у учащихся умение устанавливать причины, следствия и значение исторических событий и явлений, умение конкретизировать события;

Основные понятия: колония, метрополия, конкиста.


Оборудование урока: мультимедийный проектор и экран, карта “Великие географические открытия”.

# План изучения нового материала

- 1. Новые изобретения и усовершенствования.**
- 2. Причины Великих географических открытий.**
- 3. Великие географические открытия и великие мореплаватели-первооткрыватели.**
- 4. Значение Великих географических открытий.**

# Новые типы судов

Каравелла,  
косые паруса



Галион




# Возможности для длительных морских путешествий

компас



астролябия



# Навигационные карты

Карта XV века



Карта XVI века



# Причины географических открытий

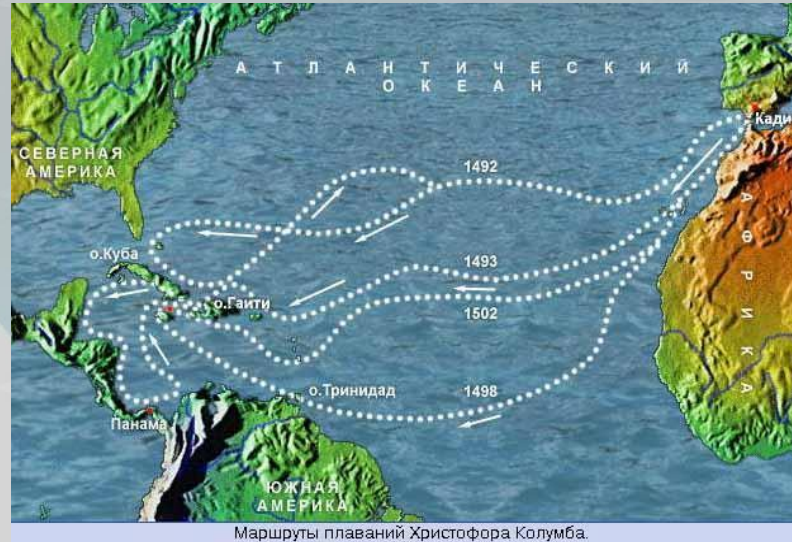

- 1. Перенаселенность Западной Европы**
- 2. Рост городов**
- 3. Развитие торговли**
- 4. Желание покупать предметы роскоши и пряности**
- 5. Нехватка денег в Европе**
- 6. Захват Османской империей Средиземного моря, утрата морского пути в Индию**

# Великие географические открытия и великие первооткрыватели


Дата	Мореплаватель	Открытие
1492 г.		
1497-1499 гг.		
1507 г.		
1519-1522 гг.		



# Путешествия Христофора Колумба

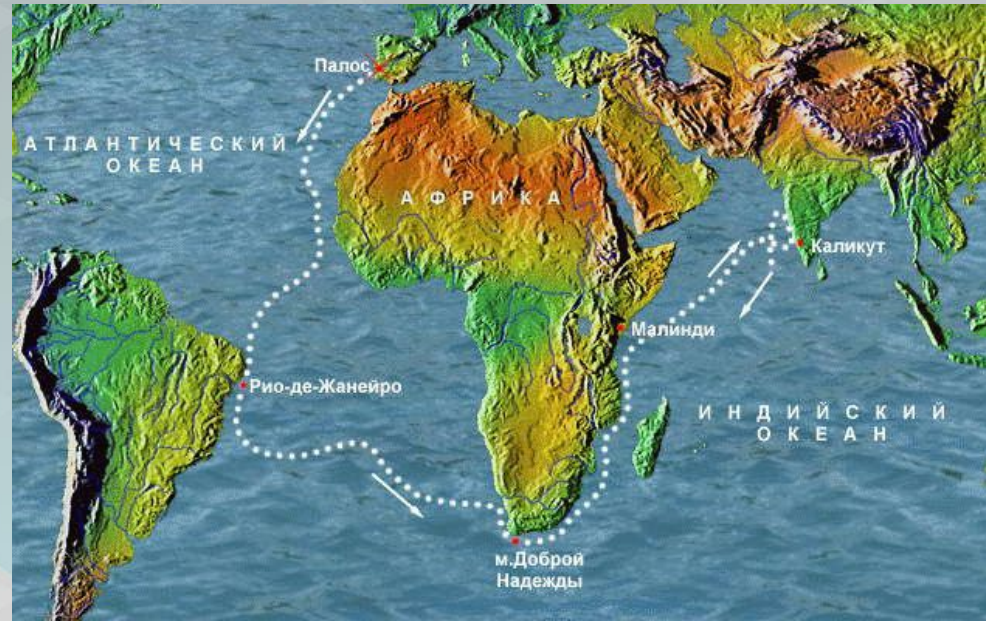


Маршруты плаваний Христофора Колумба.



- 1 экспедиция (1492 – 1493). 3 корабля «Санта –Мария», «Пинта», «Нинья» – 90 человек. От Канарских островов повернули на запад, пересекли Атлантический океан, дошли до о. Сан – Сальвадор (12 октября 1492г. – дата открытия Америки). Посетили Богамские острова, открыл о. Куба, достигли о. Гаити.
- 2 экспедиция (1493 – 1496). 17 судов, 1,5 тыс. человек. Открыты: о. Доминика и Гваделупа, 20 Малых Антильских островов, о. Пуэрто – Рико.
- 3 экспедиция (1498 -1500). 6 судов. Открыты: о. Тринидад, Карибское море.
- 4 экспедиция (1502 – 1504). 4 судна. Открыты: о. Мартиника, Гондурасский залив, Гондурас, Никарагуа, Коста – Рика, Панама.

# Путешествие Васко да Гама



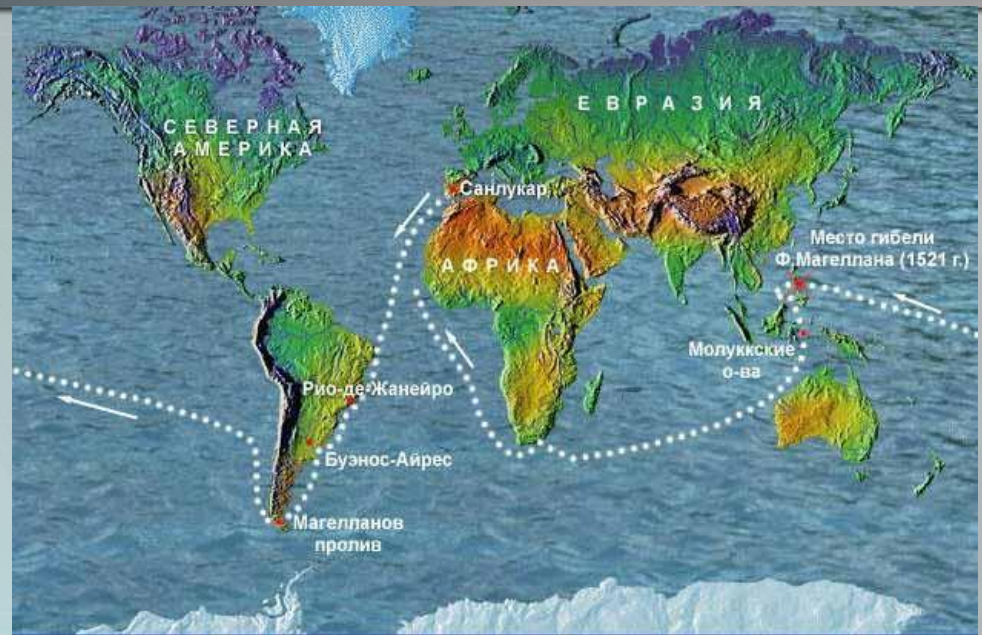
В 1497 году Васко да Гама отправился в поисках Индии из Лиссабона. Экспедиция состояла из трех кораблей. Он обошел Африку, проплыл мимо мыса Доброй Надежды, обогнул Африку с восточной стороны. 20 мая его эскадра достигла порта Каликут. Загрузившись пряностями, отправились в обратный путь. В 1499 году вернулись в Португалию. Был в Индии 3 раза

# Америго Веспуччи – флорентийский купец, географ, мореплаватель.



Колумб был уверен, что открыл путь в Индию. Только экспедиция Америго Веспуччи, доказала, что это - новый материк. Новую часть света назвали Америка.

# Путешествие Магеллана



Первая кругосветная экспедиция Ф. Магеллана. 1519-1522 гг.

Совершил первое кругосветное путешествие. Экспедиция началась 20 сентября 1519 года на 5 судах, без карт. Высадились для пополнения запасов в Рио-де-Жанейро, обследовали берега Бразилии и Аргентины. В антарктических широтах на корабле произошел мятеж, но Магеллан смог его подавить. Через пролив (в последствии названным Магеллановым) корабли попали в Тихий океан, Филиппинский архипелаг, где погиб Магеллан. Команда продолжала движение на запад и в Испанию вернулись только 2 корабля.

# Великие географические открытия и великие первооткрыватели

Дата	Мореплаватель	Открытие
1492 г.	Испанец Христофор Колумб	Открыл Америку
1497-1499 гг.	Португалец Васко да Гама	Открыл морской путь к Индии
1507 г.	Итальянец  Америго Веспуччи	Доказал, что открытые Колумбом земли – новый материк, который был назван в его честь Америкой.
1519-1522 гг.	Португалец Фернан Магеллан	Совершает первое в мире кругосветное плавание.

# Работа с терминами

- Колония – страна или территория, находящаяся под властью иностранного государства, лишенная самостоятельности.
- Метрополия – страна, владеющая колониями.
- Таким образом, начался период захвата и колонизации Америки (15–16 вв.)  
– конкиста. Золото – могущественный металл, заставивший испанских и португальских колонизаторов покорить огромный континент с населением, значительно превышавшим население Пиренейского полуострова.

# Конкиста



Период завоевания Центральной и Южной Америки испанцами и португальцами в конце XV – XVI вв. Походы завоевателей сопровождались истреблением и порабощением племён и народов, опустошением и разграблением целых областей, насилием и массовыми пытками. Награбленное золото, рабы, земли делились между конкистадорами.

# Конкистадоры - участники завоевательных походов



**Нуньес де  
Бальбоа**



**Эрнандо  
Кортес**



**Франсиско  
Писарро**





Маршруты важнейших путешествий в XV-середине XVII в.

Владения крупнейших держав в середине XVII в.

- ← Афанасия Никитина 1466-1472 гг.
- ← Бартоломео Диаш 1487-1488 гг. (открытие пути в Индийский океан)
- ← Христофора Колумба 1492-1493 гг. и 1502-1504 гг. (начало открытия Америки)
- ← Васко да Гама 1497-1499 гг. (открытие морского пути в Индию)

- ← Фернандо Магеллана 1519-1521 гг. (первое кругосветное плавание)
- ← Абель Тасмана 1642-1644 гг. (открытие Новой Зеландии и Австралии)
- ← Семена Дежнева 1648 г. (открытие пролива между Азией и Америкой)
- ← Основные направления освоения русскими Сибири и Дальнего Востока

- Испании
- Португалии
- Франции
- Голландии
- Англии

Цифрами обозначены:  
 1 Голландия 2 Англия  
 3 Франция 4 Испания  
 5 Португалия

# ПОСЛЕДСТВИЯ ГЕОГРАФИЧЕСКИХ ОТКРЫТИЙ

## положительные

1. Разрушение старых представлений о мире
2. Получены новые данные о Земле – она по форме шар
3. Новые представления о землях, континентах, народах
4. Получили развитие науки: география, астрономия, история
5. Складывается единый мировой рынок
6. Главные морские пути сместились из морей в океаны
7. Появились новые порты: Лиссабон, Лондон, Амстердам
8. Новые продукты питания

# ПОСЛЕДСТВИЯ ГЕОГРАФИЧЕСКИХ ОТКРЫТИЙ


## отрицательные

1. Гибель древней культуры Нового Света
2. Создание новых колоний
3. Революция цен
4. Большие жертвы, гибель путешественников, мирного населения

# Закрепление

**Почему их называли Великими?**

**Почему именно ВГО стали отправной точкой отсчета нового периода в истории человечества, который мы называем Новое время?**



# Задание на дом.

- Прочитать § 2
- Выучить термины.

## Великие географические открытия

