

# Батыс Қазақстан бойынша велотуристік жорыққа маршрут

Дайындаған: Қорғанов Б.Н

**Маршрут:** *Ақтөбе – Қобда ауданы,  
Талдысай кенті (Абат-Байтақ  
кесенесі) – Жиренқона (Қобыланды  
батыр мемориалдық кешені) –  
Жымпиты – Орал – Теректі ауданы –  
Чапаев – Индер – Атырау – Құлсары –  
Бейнеу – Шетпе – Ақтау*

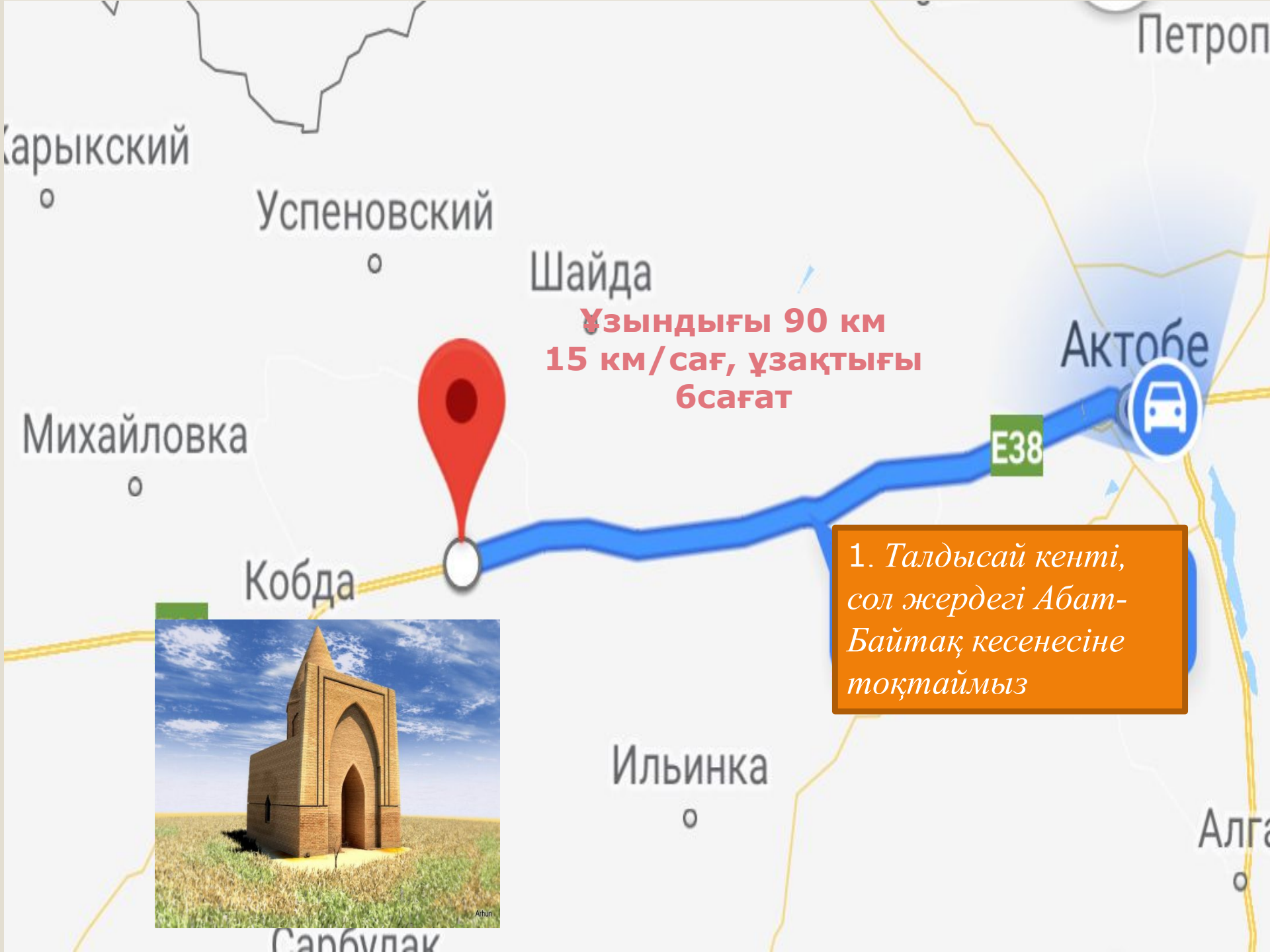


1	Қатысушылар құрамы	<ul style="list-style-type: none"> <li>• 10 адам</li> <li>• 23-35 жас аралығы</li> <li>• Физикалық дайындығы жоғары</li> </ul>
2	Маршрут күрделілігі	✓ 1 дәрежелі (150 км) – 2 дәрежелі (300 км)
	Маршрут ұзақтығы	✓ 12 күн (01.07 – 12.07)
	Маршрут ұзындығы	✓ 2178 км
3	Жорық кезіндегі жалпы сметасы	<ul style="list-style-type: none"> <li>• 80000 тг тамақтануы</li> <li>• 300000 тг велосипедті жалға алу</li> <li>• 30000 тг қосымша</li> </ul> <p>Барлығы – 410000 тг</p>



- Туристік велосипед
- Рамаы өлшемі: 14.56, 16.14, 17.32, 18.89, 20.47, 21.65 дюйм
- Рамасы: алюминий
- Дөңгелек – 28 дюйм
- Жүкті көтеру: 150 кг: 70кг адам салмағы, 30кг жүк
- Hard tail
- 22 км/сағ – жүкпен 20-15 км/сағ
- Жалға алу бағасы – 30000 тг

*Centurion CrossLine 20 EQ Men (2016)*




Шайда

Ұзындығы 90 км  
15 км/сағ, ұзақтығы  
6сағат

Актобе

E38

1. Талдысай кенті,  
сол жердегі Абат-  
Байтақ кесенесіне  
тоқтаймыз




Михайловка

Кобда

Ильинка

Алга

Сарбұлақ



Ұзындығы 123 км  
20 км/сағ, ұзақтығы 6,15сағат

свх.Жарыкский

Успеновский

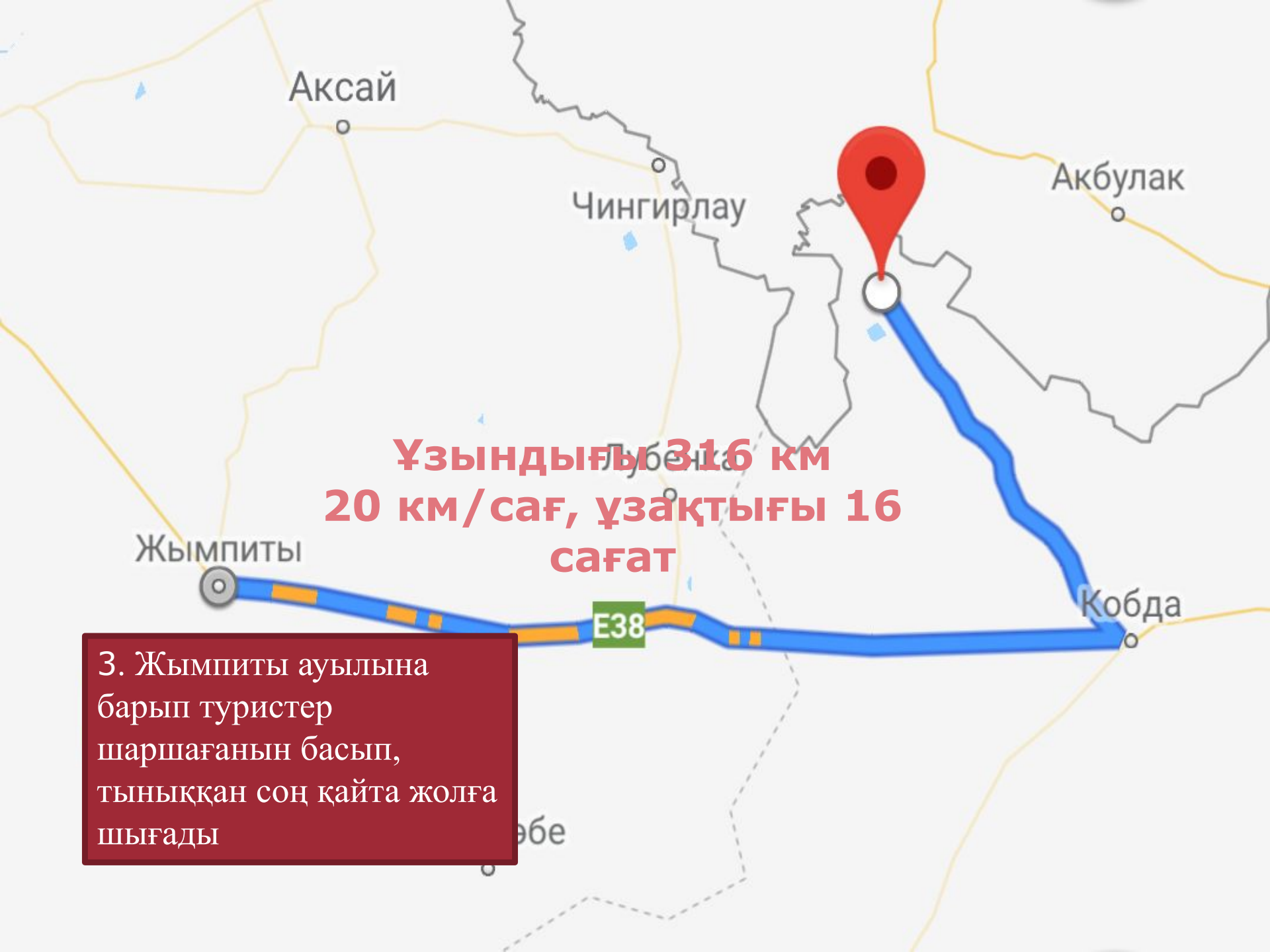
Шайда

Караганды

Кобда

E38

2. Жиренқопа ауылына тоқтап, Қобыланды батыр мемиориалдық кешенін аралаймыз



**Ұзындығы 316 км**  
**20 км/сағ, ұзақтығы 16**  
**сағат**

3. Жымпиты ауылына барып туристер шаршағанын басып, тыныққан соң қайта жолға шығады





A-32

Уральск

4. Орал қаласына жеткен велотуристер Қонақ үй немесе хостелге орлаласады келесі күні қаланы аралап, келесі бағыт Теректі ауданына жолға шығады.

38

Акжаик

A-28

Ұзындығы 141 км  
20 км/сағ, ұзақтығы 7 сағат

Жымпиты

Чапаев

**Ұзындығы 42 км**  
**20 км/сағ, 2,1 сағат**

Теректі ауданы,  
Шалқар көлі

5. Теректі ауданына жеткен туристер Оралдың әсем табиғатымен тамсанып, Шалқар көліне шомылып, релакс алады.

Уральск

Дарьинское

A-32

R-91

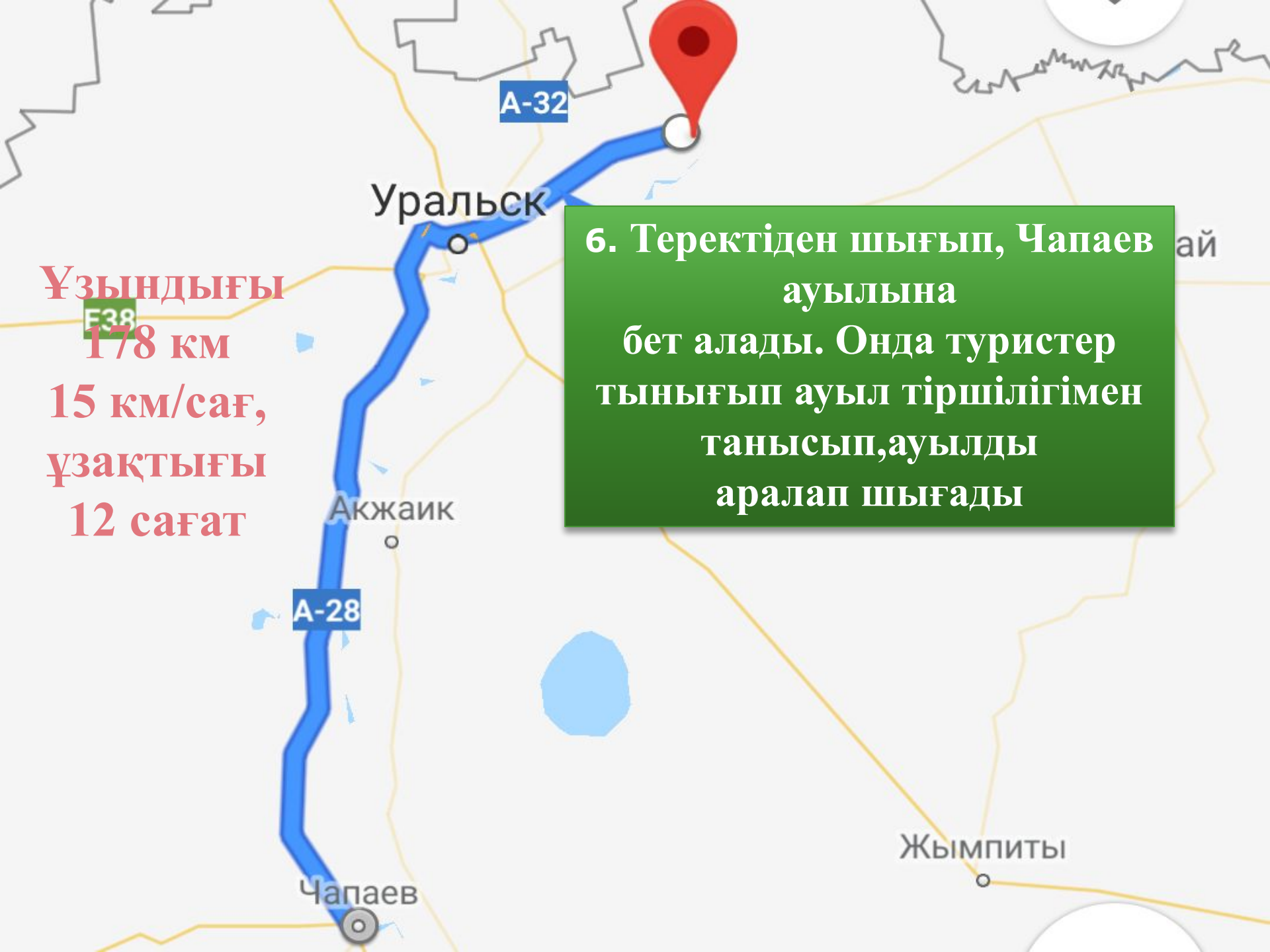
E38

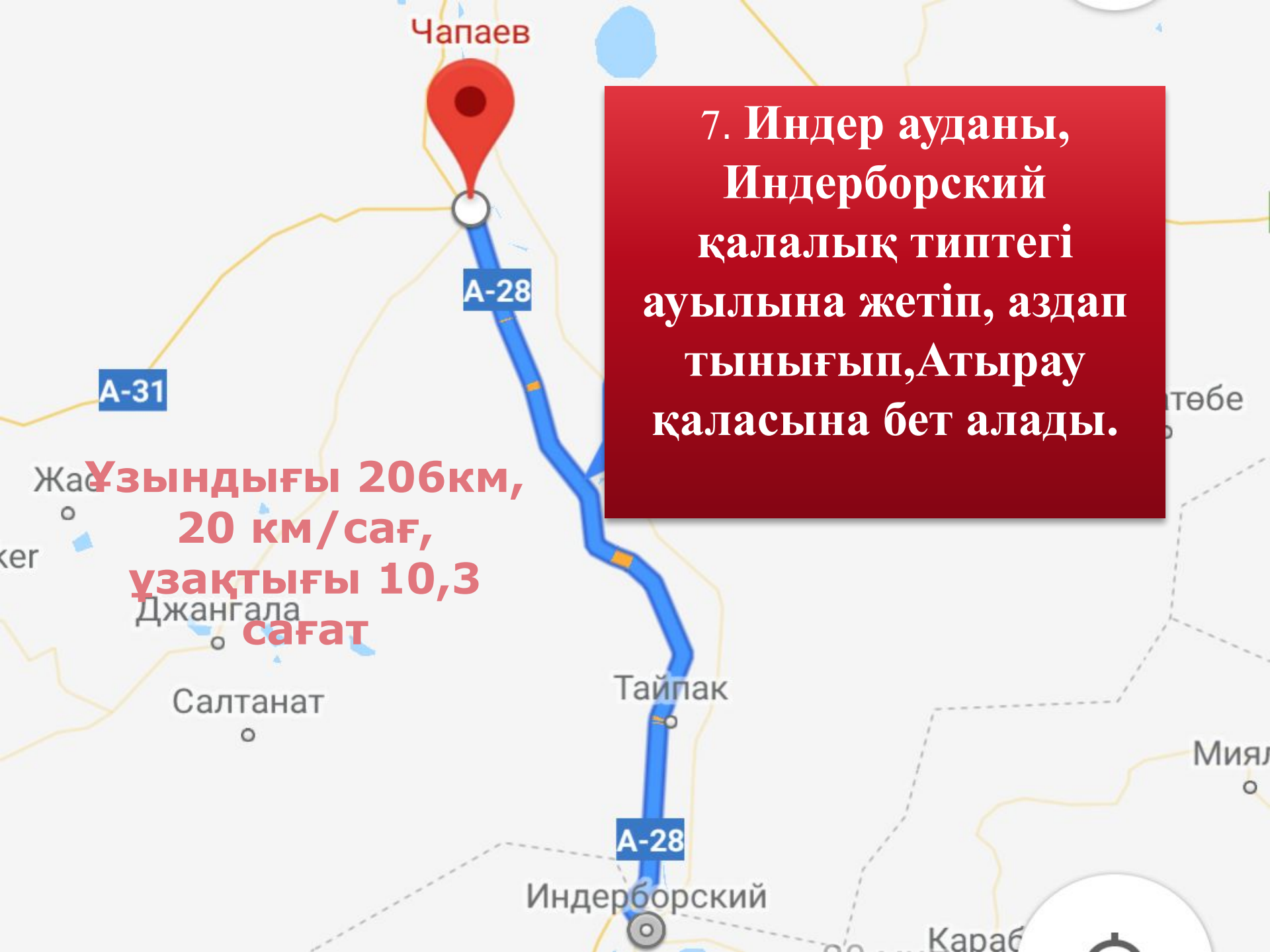
R-88



**Ұзындығы**  
**178 км**  
**15 км/сағ,**  
**ұзақтығы**  
**12 сағат**

**6. Теректіден шығып, Чапаев ауылына бет алады. Онда туристер тынығып ауыл тіршілігімен танысып, ауылды аралап шығады**





7. Индер ауданы,  
Индерборский  
қалалық типтегі  
ауылына жетіп, аздап  
тынығып, Атырау  
қаласына бет алады.

Ұзындығы 206км,  
20 км/сағ,  
ұзақтығы 10,3  
сағат

Индерборский

Карабау

Ұзындығы 178 км,  
20 км/сағ,  
ұзақтығы 9 сағат

Атырауға дейінгі аралықтағы  
жолда  
Батыс Қазақстанның көне  
тарихи орындарының  
бірі Сарайшық қаласының  
орнын көреді

Махамбет

Мақат

Сарайшық

Доссор

A-28

Аккыстау

Жанбай

Атырау





Махамбет

Макат

Доссор

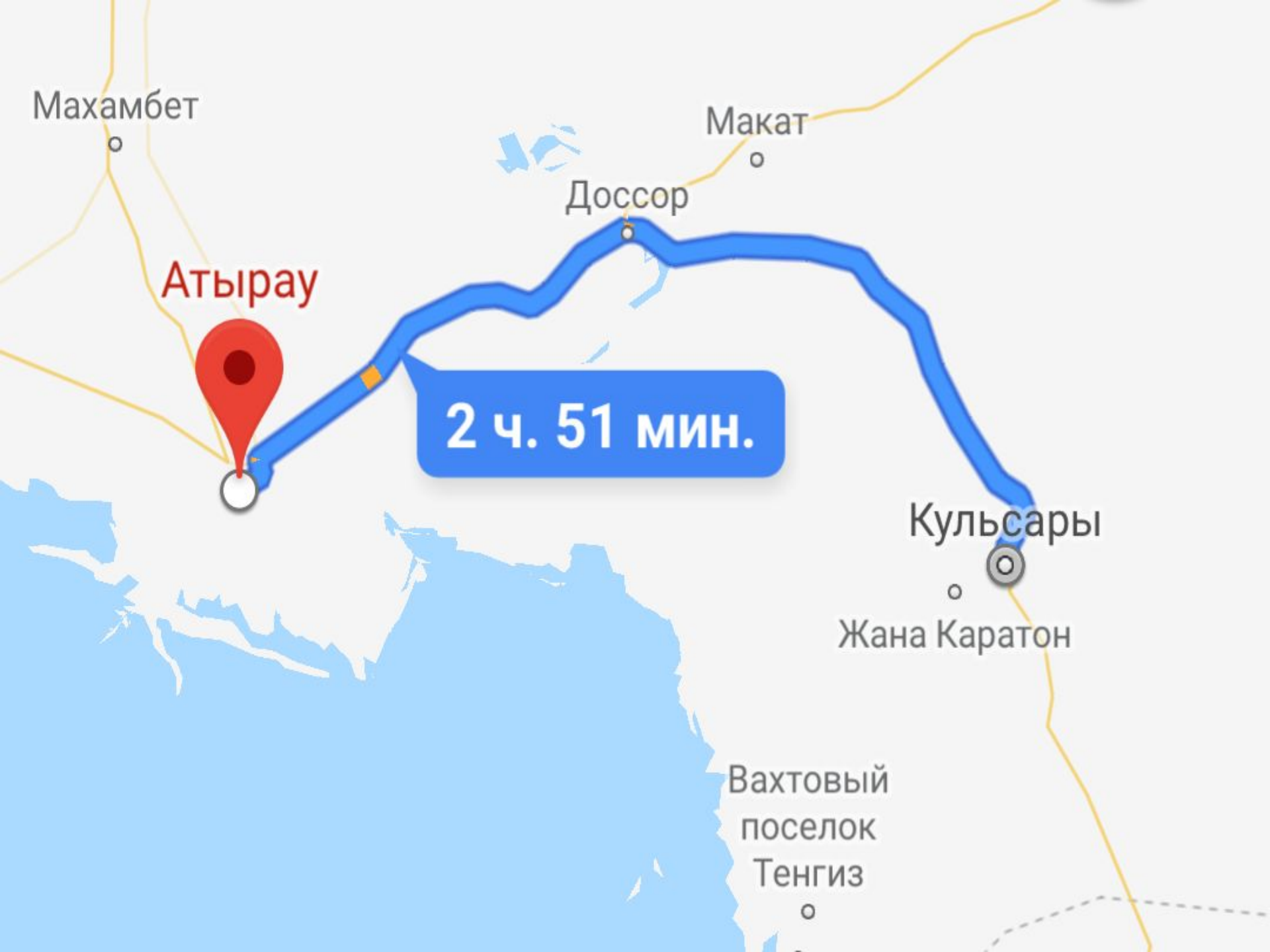
Атырау

2 ч. 51 мин.

Кульсары

Жана Каратон

Вахтовый  
поселок  
Тенгиз





Кульсары

Вактынши

Азгыл

Жана Каратон

Вахтовый  
поселок  
Тенгиз

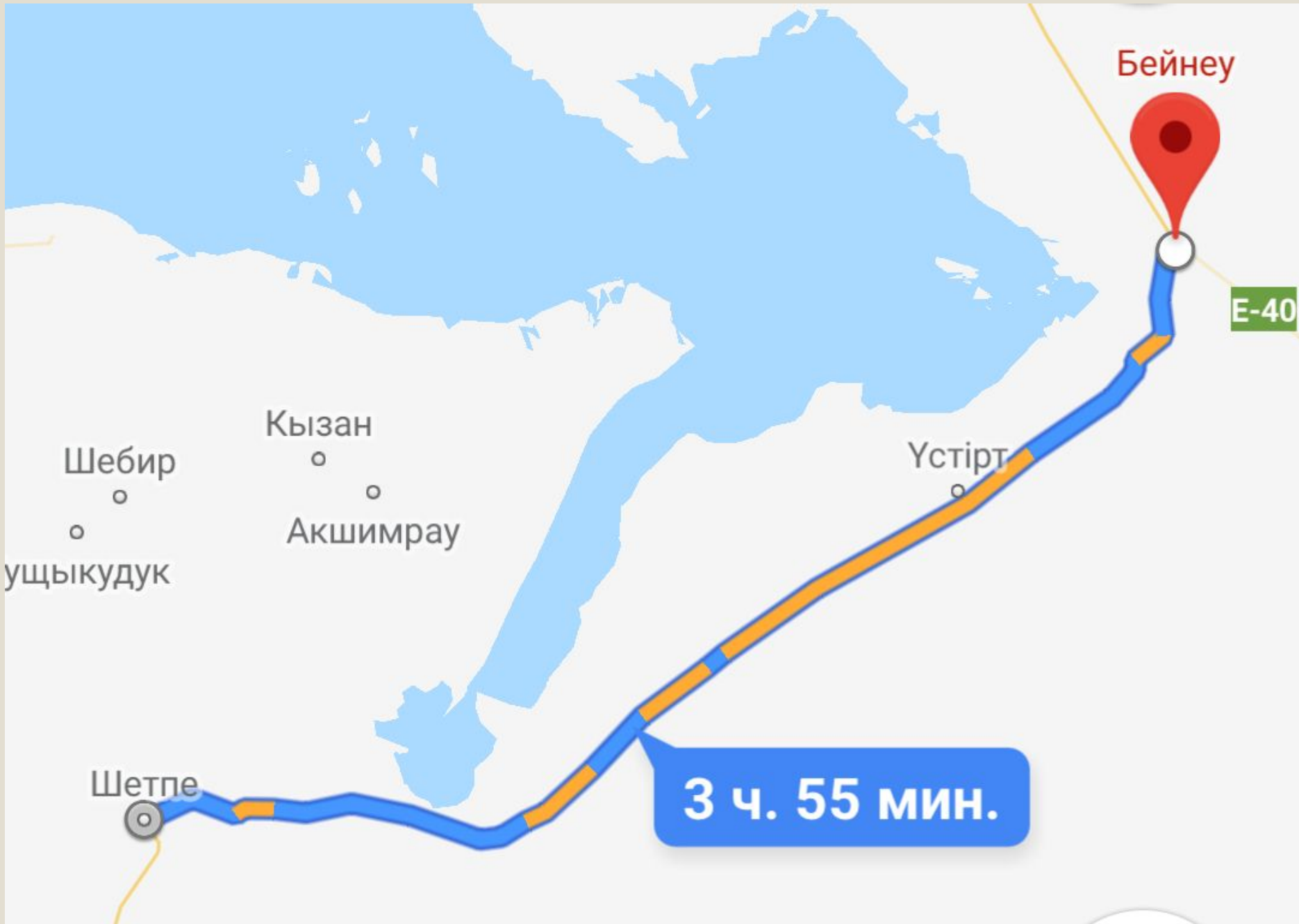
ПТШО

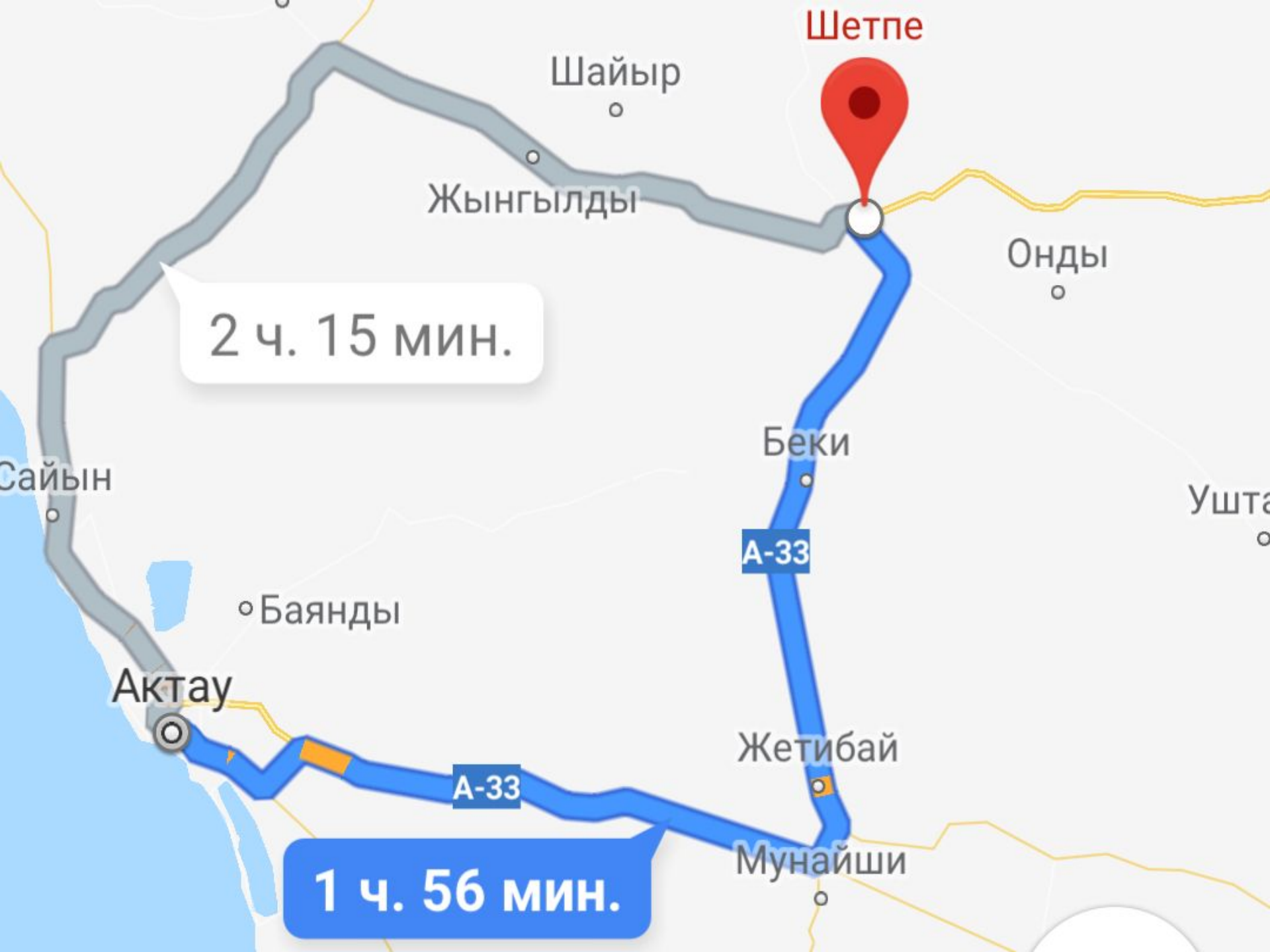
2 ч. 43 мин.

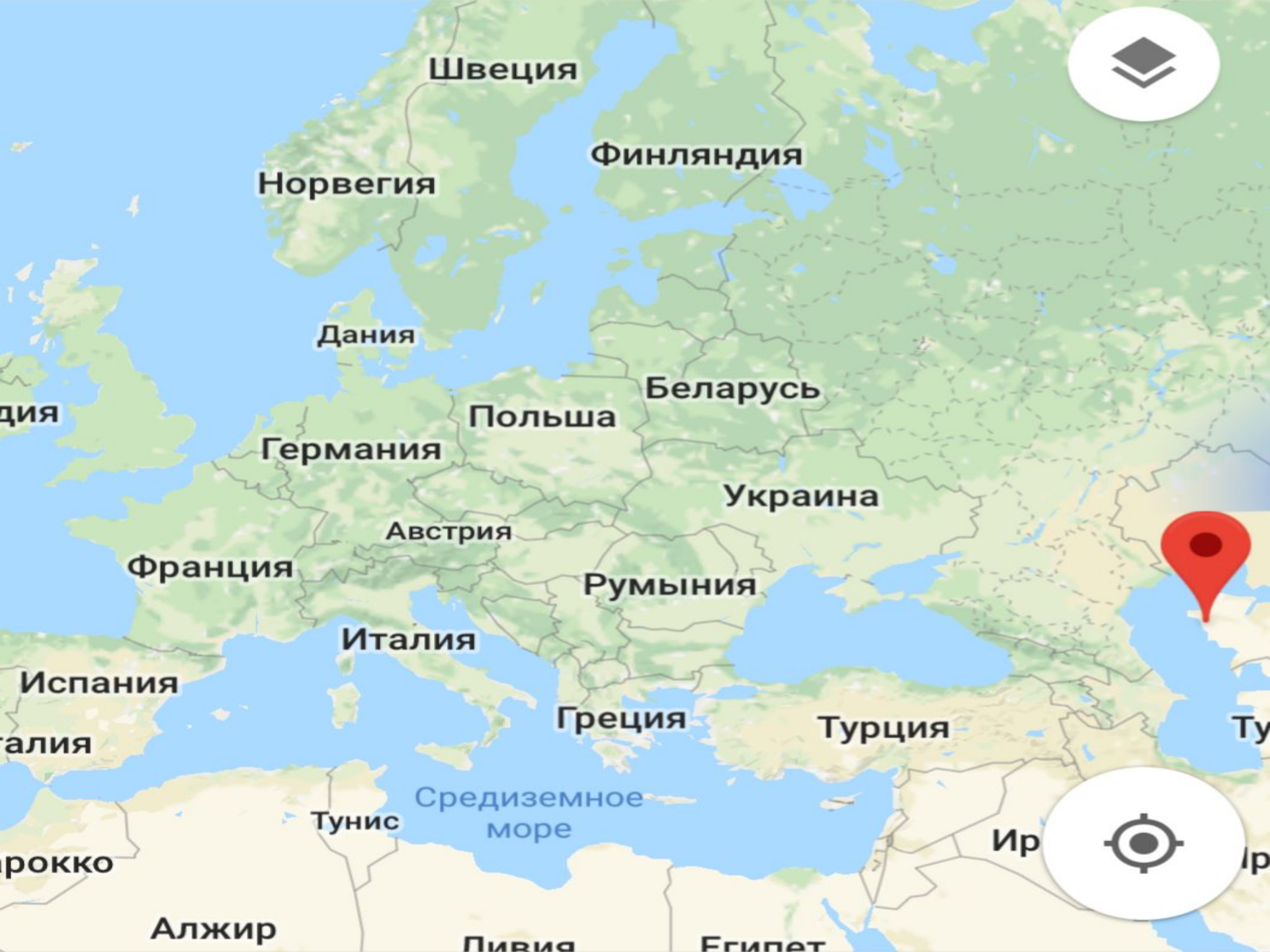
Бейнеу

E-40









Швеция

Финляндия

Норвегия

Дания

Беларусь

Польша

Германия

Украина

Австрия

Франция

Румыния

Италия

Греция

Турция

Ту

Испания

алия

Средиземное море

Тунис

Ир

Ир

рокко

Алжир

Ливия

Египет